4853 А-III 13

Р. С. Ф. С. Р.

ЦЕНТРАЛЬНОЕ СТАТИСТИЧЕСКОЕ УПРАВЛЕНИЕ ТУРКЕСТАНСКОЙ РЕСПУБЛИКИ.

ОТДЕЛ ДЕМОГРАФИЧЕСКОЙ СТАТИСТИКИ.

8579

МАТЕРИАЛЫ
ВСЕРОССИЙСКИХ ПЕРЕПИСЕЙ
1920 года.

8579. шк. 38.

Перепись населения в Туркестанской Республике.

Часть I.

ПОСЕЛЕННЫЕ ИТОГИ.

ВЫПУСК III.

Поселенные итоги Сыр-Дарьинской области.

Библиотека Статистическаго Кабинета Петроградскаго Университета.

Г. ТАШКЕНТ.
Издание ЦСУ Туркреспублики
1923 г.

А-IIIКС23
13 Ж-34

Р. С. Ф. С. Р.

ЦЕНТРАЛЬНОЕ СТАТИСТИЧЕСКОЕ УПРАВЛЕНИЕ ТУРКЕСТАНСКОЙ РЕСПУБЛИКИ.

ОТДЕЛ ДЕМОГРАФИЧЕСКОЙ СТАТИСТИКИ.

МАТЕРИАЛЫ
ВСЕРОССИЙСКИХ ПЕРЕПИСЕЙ
1920 года.

8579. шк. 38.

Перепись населения в Туркестанской Республике.

Часть I.

ПОСЕЛЕННЫЕ ИТОГИ

ВЫПУСК III.

Поселенные итоги Сыр-Дарьинской области.

Библиотека Статистическаго Кабинета Петроградскаго Университета.



Г. ТАШКЕНТ.
Издание ЦСУ Туркреспублики
1923 г.

ОГЛАВЛЕНИЕ.

Стр.

Предисловие . . . . . I—III

ОБЗОР ДЕМОГРАФИЧЕСКО-ПРОФЕССИОНАЛЬНОЙ ПЕРЕПИСИ 1920 Г. В СЫР-ДАРЬИНСКОЙ ОБЛАСТИ

1. **Общие сведения** . . . . . 1—10

Положение, границы и пространства 1. Административное деление 1—3. Аулиэ-атинский уезд 3—5. Голодно-Степский уезд 5—6. Казалинский уезд 6. Перовский уезд 6—7. Ташкентский уезд 7—8. Туркестанский уезд 8. Чимкентский уезд 8—9. Размеры волостей 9—10.

2. **Населенные пункты** . . . . . 10—24

Города 10—11. Поселения полосы отчуждения жел. дор. 11—12. Кочевые аулы 12—14. Оседлые селения 14—16. Киргизские поселки 16—17. Распределение киргизских поселков по территории области 17—18. Сартовские кишлаки 18—19. Распределение сартовских кишлаков по территории области 19—20. Кураминские поселки 20. Таджикские поселки 20—21. Прочие туземные поселки 21. Русские поселки 21—22. Распределение русских поселков по территории обл. 22—23. Немецкие поселки 23—24.

3. **Численность населения** . . . . . 24—42

Источники 24. Количество жилых квартир 24—25. Количество хозяйств и средние размеры их 25—26. Изменения в количестве хозяйств с 1917 г. 26—30. Изменения в размерах хозяйств с 1917 г. 30. Численность населения области 30—32. Численный состав городского и сельского населения 33. Разделение сельского населения на кочевое и оседлое 34. Пространство и плотность населения 34—36. Изменения в численности населения с 1897 г. 36—39. Изменения в численности сельского населения с 1917 г. 39—42.

4. **Состав населения по национальности, полу, грамотности и возрасту** . . . . . 42—68

Численность национальных групп 42. Национальный состав населения уездов 43. Национальный состав городского населения 43—44. Национальный состав населения полосы отчуждения жел. дор. 45. Национальный состав сельского населения 45—46. Киргиз-казаки 46—47. Вероятная численность киргиз-казаков 47—48. Вероятная численность каракиргиз 48—50. Распределение киргиз по территории области 50—51. Сарты и узбеки 51—52. Распределение узбеков по территории области 52—53. Курама. Таджики. Кара-калпаки 53. Туземные евреи. Армяне. Персы. Татары 54. Русские 54—56. Немцы. Дунгане 56. Прочие народности 56—58. Половой состав 58—59. Половой состав в связи с национальностью 59—60. Общая грамотность 60—61. Грамотность в городских поселениях и полосе отчуждения жел. дор. 62—63. Грамотность сельского населения 63—65. Грамотность в связи с национальностью 65. Возрастной состав 65—67. Грамотность в связи с возрастом 67—68.

ПРИЛОЖЕНИЯ.

Таблица 1. **Поселенные итоги** . . . . . 1—77

Аулиэ-атинский уезд. Городские поселения. Полоса отчуждения ж. д. 1. Сельские местности 2—13.

Голодно-Степский уезд. Городские поселения. Полоса отчуждения ж.д. 14. Сельские местности 15—17.

Казалинский уезд. Городские поселения 18. Полоса отчуждения ж. д. 18—19. Сельские местности 20—22.
Перовский уезд. Городские поселения 23. Полоса отчуждения ж. д. 23—24. Сельские местности 25—31.
Ташкентский уезд. Городские поселения 32. Полоса отчуждения ж. д. 33. Сельские местности 34—63.
Туркестанский уезд. Городские поселения 64. Полоса отчуждения ж. д. 64. Сельские местности 65—68.
Чимкентский уезд. Городские поселения 69. Полоса отчуждения ж. д. 69—70. Сельские местности 71—77.

Таблица 2. Население неописанных в 1920 г. местностей Ташкентского уезда . . . . . 78—81

Таблица 3. Общая сводка итогов переписи населения 1920 г. 82

Таблица 4. Численность населения сельских местностей Сыр-Дарьинской области по переписям 1917—1920 г. . . . . 83—89

Таблица 5. Численность населения Сыр-дарьинской области (без Аму-Дарьинского отдела) в 1897 и 1920 г.г. 90

Таблица 6. Половой, национальный и возрастной состав и грамотность населения Сыр-Дарьинской области . . . . . 91—137

Аулие-атинский 91—100, Голодно-Степский уезд 96—105. Казалинский уезд 101—105. Перовский уезд 106—115. Туркменский уезд 111—120. Чимкентский уезд 116—125. Ташкентский уезд 126—137.

Алфавитный указатель к таблицам 1 и 2 городских поселений и станций железных дорог; волостей, сельских обществ и населенных пунктов, не вошедших в состав сельских обществ . . . . . 138—142

Список сокращений 142

Диаграммы.

ПРЕДИСЛОВИЕ

В Туркестане переписи 1920 года, как уже указывалось в первых выпусках, производились под руководством Уполномоченного ЦСУ Федерации.

В силу местных особенностей и целого ряда условий чисто организационных, при производстве переписей в Туркестане допущены изменения и отступления по сравнению с методами и организационным планом Федерации.

Невозможность быстрого, в сроки принятые Федерацией, проведения переписи влекла за собой отступление от основного методологического приема переписи—критического дня. Заранее можно было ожидать больших неточностей в ответах на вопросы, приуроченные ко дню, отстоящему от момента опроса часто на месяц и более. Безграмотность населения и незнакомство его с календарем также служили несомненным препятствием к проведению способа критического дня. Поэтому при переписи наличное в день опроса население разбивалось на постоянное и временно проживающее, а также временно отсутствующее. Личные листки, с заполнением всех вопросов формуляра, составлялись на все указанные категории населения, но с особыми пометками на листках каждой из них. Этим приемом, до известной степени, возмещалось отступление от определенности, вносимой в исчисление населения применением критического дня, и улавливалась связь населения с населенным пунктом. В дальнейшей проработке материалов переписи по национальности, полу, возрасту и грамотности, разработке подвергались лишь материалы наличного населения (постоянное и временно проживающее наличное население) общим числом.

Со стороны организационной допущены следующие отступления: все три переписи—населения, сельско-хозяйственная и промышленная—в сельских местностях Туркестана производилась одновременно, одним и тем же персоналом. После составления на хозяйство подворной карточки, тут же заполнялись личные листки и карточки промышленной переписи.

В Европейской России переписи проводили Губстатбюро. Здесь, в Туркестане, за отсутствием на местах рабочего аппарата, из состава же ЦСУ были выделены ответственные статистики—уполномоченные, которые и руководили переписями на местах.

Переписью Сыр-Дарьинской области руководил *Б. А. Лыко;* для городов был выделен особый персонал: г. Ташкент описывался под непосредственным руководством *П. И. Путилова*, остальные города Сыр-Дарьинской области—*П. С. Зыкиной* и *В. М. Даукш*.

Общие условия переписи даже и в Сыр-Дарьинской области были весьма трудны.

Несмотря на широкое использование декрета о принудительной мобилизации, не хватало статистического персонала и регистраторов даже в городах и в самом Ташкенте—культурном центре всего Туркестана—пришлось перебрасывать отряды регистраторов из одной части города в другую. В остальных—уездных городах области—дело обстояло еще хуже. Недобор регистраторов превышал 25%, инструктора были обременены работой, так как необходимо было обучить полуграмотных счетчиков, набранных на местах, и руководить ими.

Списков домовладений не было, плановой материал имелся только по русским городам и находился в крайне неудовлетворительном состоянии. В туземных частях, не исключая и Ташкента, перепись пришлось проводить по махаля (приходам) без планов, без списков домохозяев, при помощи проводников, вызываемых из каждого прихода.

Вследствие незнакомства значительной части регистраторов с местными языками, приходилось опрос населения делать через переводчиков, что, конечно, замедляло темп работы и ставило регистраторов в полную зависимость от понятливости и добросовестности последних.

Еще труднее было проводить перепись в сельских местностях, в особенности среди кочевого населения, разбросанного небольшими группами на огромной территории области. В течении всей зимы, весьма суровой в некоторых местностях, отряды регистраторов, состоявшие в большинстве из мобилизованных учителей и учащихся, передвигались на десятки верст, из кишлака в кишлак, из аула в аул. Скудно оплачиваемые, полу-голодные, плохо одетые и обутые—они терпели большие лишения.

Тем не менее статистики проникали всюду, куда только можно было проникнуть, исключая местности занятой басмачами. Несмотря на недоверие среди туземного населения, оно было описано почти целиком, кроме сравнительно ничтожной части кочевников-киргиз, ушедших в дальние кочевки—иногда за пределы области.

Дополнительное обследование производилось весной и летом 21 года, таким образом из-за басмачества остались неописанными только четыре волости долины р. Ангрена.

Всего во время переписи было обследовано в сельских местностях Сыр-Дарьинской области 194.159 наличных хозяйств.

На наличное городское и сельское население было составлено 1.270.002 личных листка и на временно отсутствующих—28.072 листка.

Получение предварительных итогов на местах представляло большие затруднения и не могло быть выполнено. Вся разработка была сосредоточена в ЦСУ.

Материалы городской переписи разрабатывались в отделе городской статистики под руководством заведывающего отделом *С. А. Нестерова* и его заместителя *Е. О. Перевозкиной*. Материалы по сельским местностям, сводка всего демографического материала и подготовка его к печати производилась в отделе статистики демографии под непосредственным руководством заведывающего отделом *И. И. Будиловича* и его заместителя *И. П. Магидовича*. Групповыми руководителями были: *Аветисов М. М., Александров В. А., Ветров Л. А. и Зверев М. Т.*

В третьем выпуске поселенных итогов переписи населения в Туркестанской республике, составленном по типу двух первых, опубликовываются *«Поселенные итоги Сыр-Дарьинской области»*.

В табл. 1-й приложений, где даны поселенные итоги 20 года, для городских поселений введены графы о числе владений, жилых домов и квартир, комнат и кухонь по предварительным итогам отдела городской статистики.

Под жилыми квартирами в туземных городах понималась совокупность жилых строений (домов—по европейской терминологии), занятых одной семьей. В некоторых частях туземных городов поэтому оказалось жилых домов (строений) больше, чем квартир.

Согласно инструкции ЦСУ Федерации, к городским поселениям должны были быть отнесены, кроме населенных пунктов формально числящихся городами, фабрично-заводские и железно-дорожные поселки с населением не менее 500 душ

и населенные места, жители которых занимаются преимущественно неземледельческими промыслами, если они имели не менее 2.000 человек населения. По Сыр-Дарьинской области из-за недостатка формуляров для городской переписи были описаны, как сельские местности, следующие пункты с населением свыше двух тысяч, где большинство жителей занято торговлей и промыслами: Мерке—Аулиэатинского уезда, Пскент и Чиназ—Ташкентского, Сувак—Туркестанского, Карабулак и Сайрам—Чимкентского и большая станция Каунчи (Кауфманская)—Ср.-Азиатской железной дороги. С другой стороны, описаны, как городские поселения, следующие пункты, не удовлетворяющие цензу: Камышлы-баш и ст. Саксаульская—Казалинского уезда, пять мелких станций в Перовском уезде и четыре в Ташкентском.

Списки селений и аулов в табл. 1-й даны, согласно точных указаний центра, в той административной группировке, какая существовала в 20 году. Вследствие этого Дальверзинская и Советская волости Ходжентского уезда не включены при разработке в состав Голодно-Степского, так как они отошли к последнему только в 21-ом году.

Преобладающий язык жителей в селениях (гр. 3 табл. 1) проставлен по спискам домохозяев и сверен с личными листками. Без всяких изменений оставлены такие названия, как *узбекский, сартовский, кураминский, тюркский*.

В табл. 2-й даны поселенные итоги неописанных в 20-ом году волостей по материалам Всероссийской сельско-хозяйственной переписи 17 года. В таблицах 3, 5 и 6 эти итоги без всяких изменений включены в общий счет населения.

В табл. 6-ой приложений группировка по национальностям произведена на основании всех имеющихся материалов, путем сопоставления показаний в личных листках, списках домохозяев и сельско-хозяйственных подворках 20 и 17 годов.

Текст к настоящему выпуску составлен *И. П. Магидовичем*.

Редактирование и общее руководство работами принадлежит нижеподписавшемуся.

Управляющий ЦСУ Туркреспублики,
Уполномоченный ЦСУ Федерации *Д. Красновский*.

Март 1923 года.

ОБЗОР ИТОГОВ ДЕМОГРАФИЧЕСКО-ПРОФЕССИОНАЛЬНОЙ ПЕРЕПИСИ 1920 ГОДА В СЫР-ДАРЬИНСКОЙ ОБЛАСТИ.

1. ОБЩИЕ СВЕДЕНИЯ.

Положение, границы и пространство. Сыр-дарьинская область лежит между 40°—47° 46¹ с. ш. и 30°—30¹—43° 36¹ в. д. (по Пулковскому меридиану).

На северо-западе и севере она граничит с Киргизской республикой, на северо-востоке с Джетысуйской (Семиреченской) областью, на юго-востоке с Ферганской, на юге с Самаркандской, на юго-западе с Аму-дарьинской. Большинство границ очень условно, так как пролегает в пустынных и безводных степях.

Территория области в границах 1920 года исчисляется в 343.367 кв. верст[1]).

В отношении устройства поверхности Сыр-дарьинская область разделяется на две неравные по величине части: низменно-равнинную и гористую. Низменности составляют более 75% всей территории и занимают всю центральную, северную и западную части области. В большинстве случаев они представляют из себя безводную и пустынную равнину, пересекаемую с юго-востока на северо-запад рекой Сыр-дарьей.

Горы заполняют юго-восточный угол области. Все они принадлежат к системе Тянь-Шаня.

Глубокие и широкие долины между ними и обширные предгорья, покрытые мощными отложениями леса, орошаются многочисленными реками и ручьями и дают приют сотням тысяч земледельческого населения. Здесь, в юго-восточной части области, находится центр оседлости и культуры страны. В остальных местностях оседлая жизнь возможна только в сравнительно узкой прибрежной полосе Сыр-дарьи и ее немногочисленных притоков.

Административное деление. Сыр-дарьинская область делится на семь уездов: Аулиэатинский, Голодно-Степский (переименованный в 1922 г. в Мирза-чульский), Казалинский, Перовский (переименованный в Ак-мечетский), Ташкентский, Туркестанский и Чимкентский (Черняевский).

Границы между этими уездами никогда не были определены вполне точно, не измерены, не обозначены в натуре и не нанесены на подробные планы. Некоторые из них проходят по совершенно пустынным и бесплодным пескам.

Поэтому не представляется возможным точно определить площади отдельных уездов. Те исчисления их территорий, которые приведены нами ниже, заимствованы из областного статистического обзора за 1910 г. Мы остановились на этих цифрах, так как они повидимому более точны, чем остальные. Они проверены были частично топографами Переселенческого Управления, производившими съемки всей площади Казалинского уезда и Аму-дарьинского Отдела, входившего раньше в состав Сыр-дарьинской области. Данные съемки почти совпадают с цифрами межевого отделения

---

[1]) См. ниже «Административное деление».

областного правления. Измерения площадей уездов произведены были межевым отделением по картам Туркестанского военно-топографического отдела, причем были приняты во внимание изменения границ области и уездов. Для Чимкентского, Туркестанского и Голодно-Степского уездов мы воспользьвались измерениями топографов ЦСУ планиметром по 40-верстной карте.

Уезды делятся на волости—кочевые и оседлые. Среди последних, в зависимости от их национального состава и порядка управления нужно различать туземные и русские (т. е. составленные из поселков, основанных переселенцами из Европейской России).

Кочевые волости делятся на административные аулы, а оседлые—на сельские общества или аксакальства.

Городские поселения, населенные пункты полосы отчуждения железной дороги и некоторые селения не приписаны к волостям, а имеют самостоятельное управление. В Ташкентском уезде большинство сельских обществ включает в себя несколько населенных пунктов, а в остальных уездах каждое оседлое селение обыкновенно представляет из себя отдельное общество.

Кочевые волости. Существующее в настоящее время административное деление кочевого населения на волости и аульные общества введено русскими после завоевания края. В основу этого деления были положены два принципа: определенное число кибиток и смежность зимовок (кстау). В волости должно было быть не более 2.000 кибиток, в административном ауле—не более 100. Каждой волости и аулу должна была принадлежать известная, строго определенная территория.

Целью русских было «поддержание порядка в степи», для чего они хотели уничтожить среди киргиз родовое деление, благодаря которому род являлся как-бы государством в государстве, а родоначальник—мелким, но неограниченным властелином.

Администраторы не достигли своей цели. На бумаге крупные роды распадались, и части их отходили к различным волостям. На деле же родовое начало, тесно связанное со всем кочевым бытом, продолжало существовать попрежнему. А так как численностью рода определяется его экономическое могущество и, следовательно, благосостояние каждого хозяина, входящего в род, то механически раздробленные роды стали вновь стремиться к об'единению.

С другой стороны и мелкие роды только фиктивно и при том лишь на короткое время, об'единялись в пределах одной волости. Самый многочисленный род, пользуясь большинством голосов на выборах, обыкновенно захватывал власть в свои руки в таких, механически составленных, волостях и притеснял остальных. В результате они начали распадаться. Не только отдельные хозяйства, но и целые группы их стали перечисляться из аула в аул, из волости в волость.

Но, выбывая из данной волости, киргизы по обычному праву (адат) продолжали фактически пользоваться прежними своими участками земли. Поэтому постоянные перемены, вызванные желанием об'единиться с родичами, привели к крайней путанице границ и полной неопределенности территорий волостей, тем более, что их границы никогда не были определены точно.

Путаница границ усиливалась еще по причинам чисто экономического характера: во-первых, оседлые киргизы захватывали под пашни свободные земли, не считаясь с административными делениями; во-вторых, богатые кочевники, для которых не хватало пастбищ вблизи зимовок их волостей, угоняли свой скот далеко в степи и устраивали там свои кстау.

В итоге, *во всех кочевых районах наблюдается крайняя чересполосица в землепользовании киргизских волостей.*

С одной стороны, зимовки киргиз, приписанных к одной волости, часто бывают отделены друг от друга расстояниями в десятки и сотни верст. С другой стороны, не только в одном районе, но и в одном урочище иногда бывают расположены зимовки различных волостей.

В настоящее время киргизская кочевая волость не представляет из себя какой либо территориальной единицы и не имеет границ. Это просто совокупность нескольких сотен кибиток, рассеянных группами на огромной площади и часто отделенных друг от друга кочевками иных волостей и землями оседлого населения.

Тем не менее во многих случаях можно приблизительно указать, в каком преимущественно районе находятся зимовки данной волости. Такие указания будут даны ниже при описании административного деления отдельных уездов.

Оседлые волости. В противоположность кочевым, оседлые туземные волости обыкновенно имеют границы, хотя не всегда достаточно точно определенные. В большинстве случаев каждая из них представляет отдельную замкнутую территорию, отмежеванную от соседних волостей (Ташкентский и Туркестанский уу.). Но иногда земли оседлых селений, входящих в состав одной и той же волости, разделены друг от друга русскими селениями или площадями землепользования кочевого населения (Аулиэ-атинский и Чимкентский у.у.).

Что касается русских волостей, то они никогда не имеют единой территории (за исключением волостей, составленных из одного сельского общества). Поселки входящие в состав русских волостей часто бывают рассеяны на огромной площади, где кочуют различные киргизские волости. Расстояние отдельных поселков от центра волости достигает иногда 60 и более верст. (пример—Меркенская волость Аулиэ-атинского уезда).

Некоторые русские поселки фиктивно приписаны к киргизским волостям, хотя фактически имеют совершенно самостоятельное управление. Таковы русские поселки Казалинского и Перовского у.у., где их так мало и расстояние между ними так велико, что из них нельзя было составить отдельные волости. Таковы некоторые отдаленные, и изолированные селения других уездов, напр. Звенигородка—Туркестанского, Алексеевка и Гуляевка—Аулиэ-атинского.

Площади общего пользования. Кроме территорий, занятых определенными волостями, во всех уездах Сыр-дарьинской области имеются обширные площади общего пользования, которые служат либо кочевыми дорогами, либо весенними и летними пастбищами, либо местами для зимнего отгона скота. Наиболее значительные из них—пески Кызыл-кум для шести уездов, расположенных в бассейне Сыр-дарьи; Муюнкум и При-чуйские равнины в Аулиэ-атинском, Туркестанском и Чимкентском у.у., пустыня Арысь-кум на севере Перовского и степи Кара-кум на севере Казалинского уезда.

Сведения о численности мелких административных единиц по уездам приведены в следующей таблице. (См. табл. 1).

Перейдем теперь к описанию уездов Сыр-дарьинской области.

Аулиэ-атинский уезд. Находится в северо-восточном углу области и занимает площадь в 77.120 квадратных верст[1]). Юго-восточная часть уезда представляет высокую горную страну, где сходятся два хребта—Александровский и Таласский Ала-тау, между которыми вьется река Талас. Александровский хребет начинает-

[1]) По данным Областных Статистических обзоров 1910 и последующих годов. До 1910 года площадь уезда исчислялась в 68.018 кв. верст. В энциклопедическом словаре Брокгауз-Ефрона приводится цифра 40.053 кв. верст, очевидно, без Причуйского района и песков.

ся к востоку от г. Аулиэ-ата и тянется в восточном направлении до семиреченской границы и далее, до Буамского ущелья. Высота его у г. Аулиэ-ата незначительна— не более 2600 футов над уровнем моря. Постепенно он повышается к востоку, поднимаясь в некоторых местах выше линии вечных снегов.

Табл. I. Административное деление Сыр-Дарьинской области в 1920 г.

УЕЗДЫ.	Число волостей.			Число административ. аулов	Число сельских обществ			
		В т. ч.				В том числе		
	Всего.	Кочевых	Оседлых		Всего	Приписан. к оседлым волостям	Приписан. к кочевым волостям	Вне волостей.
Аулиэ-атинский	38	25	13	202	117	112	4	1
Голодно-Степский	7	—	7	—	71	71	—	—
Казалинский	11	11	—	69	11	—	11	—
Перовский	24	24	—	192	14	—	14	—
Ташкентский	29	1	28	6	226	226	—	—
Туркестанский	17	12	5	33	25	21	2	2
Чимкентский	20	12	8	94	91	84	7	—
Всего по области	**146**	**85**	**61**	**596**	**555**	**514**	**38**	**3**

Таласский Ала-тау (пестрые горы) начинается в верховьях р. Арысь (правого притока Сыр-дарьи), недалеко от чимкентской границы и тянется к востоку на протяжении 250 верст до ферганской границы, достигая в некоторых местах 16.000 футов высоты.

Р. Талас берет начало из снегов южных склонов Александровского хребта и течет на протяжении около 200 верст сначала на запад, а потом на северо-запад в глубокой долине, постепенно расширяющейся. Выйдя из гор и повернув на север, река разветвляется на множество рукавов и образует острова; затем севернее гор. Аулиэ-ата вступает в открытую степь, где проходит также около 200 верст и, наконец, теряется в болотах и песках пустыни Муюн-кум.

Юго-западный угол уезда заполнен западными отрогами Таласского Ала-тау и восточными отрогами Кара-тау. Здесь находится бассейн р. Терс-Ассы.

Кара-тау (черные горы) начинаются далеко в степи у ст. Джулек Перовского уезда рядом невысоких каменистых гряд. Становясь все выше и массивнее, но нигде не достигая снеговой линии, Кара-тау прорезывает в юго-восточном направлении на протяжении 380 в. равнину в пределах Туркестанского и Чимкентского уездов и кончается в западной части Аулиэ-атинского, примыкая к Таласскому Ала-тау.

Р. Терс вытекает из Кара-тау и направляется сначала на восток, затем поворачивает на север, и прорвавшись через горы, течет под именем Ассы в северном и северо-восточном направлении, проходит через большое озеро Бийли-куль и впадает в степное озеро Ак-куль. Длина ее около 80 верст.

Степи и равнины, сливающиеся с песчаной пустыней Муюн-кум, занимают большую часть уезда. Пески Муюн-кум и Кызыл-кум[1]) простираются до р. Чу, протекающей на крайнем севере уезда.

[1]) Так называют киргиз-казаки северо-восточную часть пустыни Муюн-кум.

Р. Чу принадлежит Сыр-дарьинской области только своим нижним течением. Она берет свое начало в ледниках центрального Тянь-шаня в пределах Джетысуйской области и орошает там плодородные и густо-населенные местности. Теряя массу воды вследствие испарения, она вступает в пределы Аулиэ-атинского уезда уже в виде неглубокого и неширокого протока. Здесь река принимает слева несколько маловодных притоков (важнейших из них—Кураг-ата) и течет на протяжении около 500 верст, отделяя Аулиэ-атинский, Чимкентский и Туркестанский уезды от Киргизской республики. Постепенно мелея, она теряется в болотах недалеко от системы озер Теле-куль и Ащи-куль в пределах Перовского уезда, приблизительно в ста верстах к северу от Сыр-дарьи.

Аулиэ-атинский уезд делится на 38 волостей. Кроме того, одно русское селение—Головачевка—не включено в состав ни одной волости. На кочевом положении числится 25 волостей, на оседлом—13.

Кочевые волости распределяются по территории уезда следующим образом:

В бассейне р. Терс: в верховьях реки—Куюкская; в долине среднего течения—Чакпакская; в низовьях, по Ассе и вокруг о. Бийли-куль—Кара-бастауская.

В бассейне р. Талас: в высоко-горном районе верховьев реки—Кара-кольская и Кенкольская; ниже по течению, на склонах Ала-тау—Ур-моральская, Бау-терекская и Куркуреуская; в луговой части Таласа, возле Аулиэ-ата, на северо-запад от города—Кара-бакирская, на северо-восток—Кученейская, на восток—Батамайнак-Алмалинская; в низовьях Таласа—Учактинская и Уюковская. Зимовки некоторых аулов последней расположены также в Муюн-кум и по р. Чу.

На северных склонах Александровского хребта и в предгорных равнинах, в направлении с запада на восток: Макбальская, Кара-кайлинская, Чунгурская, Кара-кистакская, Западно-Аспаринская, Восточно-Аспаринская и Талкановская. К северу от последних трех—в степях по р. Кураг-ата (приток Чу)—Кураг-атинская и Ашинская. Зимовки нескольких аулов последней расположены также и по р. Чу.

По р. Чу: кроме частей, названных выше, двух волостей, на правом берегу—Чуйская, на левом—Ага-чакская и Ак-култукская. Несколько аулов последних волостей рассеяны в Муюн-кум и низовьях Таласа.

Оседлые волости расположены в следующих районах:

По р. Терс—Петровская и Бурно-Ивановская (обе русские).

На Ассе—селение Головачевка.

По Таласу, в горном районе—Дмитриевская (русская), Орловская и Николайпольская (обе немецкие); ниже по течению Таласа—Александровская и Гродековская (русские); в районе г. Аулиэ-ата—Уч-курганская (туземная), Михайловская (русская) и Кош-тюбинская (туземная).

По Семиреченскому тракту, к востоку от Аулиэ-ата до семиреченской границы—Меркенская (русская) и Кара-балтинская (русская).

На склонах Александровского хребта, возле семиреченской границы,—Джаилевская (туземная).

Голодно-Степский уезд. Расположен в юго-восточном углу области и занимает долину среднего течения Сыр-дарьи от Беговатских порогов до ташкентской границы и степные пространства к западу и юго-западу от нее (Голодную Степь).

Сыр-дарья составляется из двух истоков: Нарына, берущего начало в центре Тянь-шаня, к югу от озера Иссык-куль, и Кара-дарьи, вытекающей из ледников Ферганского хребта. После слияния Нарына с Кара-дарьей Сыр-дарья, получая свое настоящее имя, вырывается из Ферганской котловины в степь, в пределы Сыр-дарьин-

ской области и пересекает ее в северо-западном направлении, не меняя его до самого впадения в Аральское море. Долина ее с Нарыном 2370 верст, без Нарына—1670 верст.

Площадь Голодно-Степского уезда исчисляется в 5351 кв. верст [1]).

Первоначально Голодная Степь входила в состав Ходжентского уезда Самаркандской области, но в 1917 г. была выделена из него и включена, как самостоятельный уезд, в Сыр-дарьинскую область. Местность эта заселена сравнительно недавно, после того, как приступили к ее орошению.

В настоящее время Голодно-Степский уезд делится на 7 волостей:

По Сыр-дарье расположены: на юго-востоке Беговатская (туземная); ниже по течению Сыр-дарьи—Романовская (русско-туземная), Спасская (русско-туземная), Сыр-дарьинская (русская). В северной части уезда Ирджарская (туземная).

В степях на юго-западе—Черняевская (туземная); к северу от последней Славянская (русско-туземная).

Казалинский уезд. Лежит в северо-западном углу области и занимает обширные степи и пустыни, прилегающие к низовьям Сыр-дарьи и северо-восточным берегам Аральского моря. Орошение уезда чрезвычайно скудно, так как единственной водной артерией является Сыр-дарья, которая ниже Арыси на протяжении около 800 верст не принимает в себя ни одного притока.

Площадь уезда исчисляется в 86.688 кв. верст [2]).

В уезде имеется 11 волостей (все кочевые).

Между Сыр-дарьей и ее притоком Куван-дарьей расположена Джаман-сырская волость.

Ниже *по Куван-дарье*—Куван-дарьинская, Кучербайская, Зангарская и Колымбасовская.

По Сыр-дарье: к юго-западу от Казалинска—Актюбинская; вокруг Казалинска—Кара-кульская и Сары-тугайская (некоторые аулы этих двух волостей разбросаны еще на берегах Аральского моря, в степях северной части уезда и в Кызыл-кумах); у озера Камышлы-баш, в устье Сыр-дарьи и на северо-восточном берегу Аральского моря—Чибиндинская.

У берегов Аральского моря: на северо-востоке—Раимская, на востоке южнее дельты Сыр-дарьи—Костамская.

Перовский уезд. Занимает обширную глинистую и солончаковую равнину, прилегающую на севере к степям Киргизской республики, а на юге переходящую в песчаную кустыню Кызыл-кум. Только на востоке, не далеко от границы с Туркестанским уездом, поднимаются невысокие каменные гряды северных отрогов Кара-тау.

Площадь уезда определяется в 82.720 [3]) кв. верст.

---

[1]) По исчислению топографов ЦСУ. Территория уезда взята в границах 20 года.

[2]) По данным топографической съемки Переселенческого Управления (Материалы по киргизскому землепользованию. Казалинский уезд 1913 г. стр. 14)—87.263 кв. верст.

По исчислению Стрельбицкого, площадь уезда определяется в 58.866 кв. верст. Разница почти в 30.000 кв. в. об'ясняется тем, что Стрельбицкий, очевидно, не принял во внимание огромного пространства Кызыл-Кумского района, входящего в состав уезда и спорных земель на границе с Тургайской областью (Киргизской республики).

[3]) Цифра эта приводится и статистиками Переселенческого Управления («Материалы по киргизскому землепользованию» Перовский уезд 1913 г. стр. 1). Там же на стр. 18, площадь Перовского уезда исчислена по данным топографической съемки в 64.814 кв. верст, очевидно без песков Кызыл-кум в южной и Арыс-кум в северной части уезда.

Главной водной артерией уезда является Сыр-дарья, прорезывающая его с юго-востока на северо-запад.

Несколько ниже Перовска от нее отделяется слева проток Чиркейли, питающий водой Куван-дарью, лет пятнадцать тому назад впадавшую в Аральское море южнее Сыр-дарьи. В настоящее время Чиркейли сильно обмелел, и течение в нем прекратилось. Вследствие этого вода в Куван-дарье застаивается, река образует густую сеть озер и болот, местами совершенно недоступных и теряется в песках, не доходя моря, в пределах Казалинского уезда.

В северо-восточном углу уезда находится несколько озер, куда впадает степная река Сары-су, почти всем своим течением принадлежащая Киргизской республике. Наиболее значительные из этих озер—Теле-куль и Аши-куль.

Уезд делится на 24 кочевые волости.

В низовьях Сары-су и вокруг озер расположена только одна волость—Теле-кульская. Территория всех остальных принадлежит бассейну Сыр-дарьи.

По Сыр-дарье кочуют: на восточной границе уезда, на обоих берегах—Сауановская; ниже по течению, на левом берегу—Узгентская; на обоих берегах—Яны-курганская и Приречная. У арыка Чиили—Чиилинская. Далее, по обе стороны реки—Джулекская; за нею слева—Кагайлинская и Ак-арыкская, справа—Соло-тюбинская. Еще ниже по течению, на обоих берегах—Сабалакская, справа—Айна-кульская, Кара-узякская, Терень-узякская, Джалангашская и Байзакская (последние две на западной границе уезда, к северу от Сыр-дарьи). Слева, по Чиркейли и Куван-дарье—Чагановская, Аламесекская, Кыз-бугутская, Костамская и Кара-куль-куван дарьинская (на Казалинской границе). В степях, к северу от Сыр-дарьи на северо-восток от Чиили,—Сор-кудукская, к югу от реки—Кентубская и Куткенчекская.

Ташкентский уезд. Лежит в бассейне трех правых притоков Сыр-дарьи—Ангрена, Чирчика и Келеса и занимает пространство в 24.096 кв. верст[1]). Северо-восточная часть уезда заполнена отрогами Таласского Алатау [2]), юго восточная—отрогами Чаткальского хребта. Горные массивы, прорезанные в разных направлениях глубокими долинами притоков Сыр-Дарьи, постепенно понижаются к юго-западу и переходят в степные равнины, сливающиеся на крайнем западе, за Сыр-дарьей, с пустыней Кызыл-кум.

Уезд делится на 29 волостей—28 оседлых (в том числе 27 туземных и 1 русская) и 1 кочевую.

В бассейне Ангрена расположены следующие волости: в верховьях—Аблыкская и Теляуская, в среднем и нижнем течении, слева—Хурданская, Каризская, Букинская, Пскентская и Ак-курганская, справа—Кенджигалинская и Осман-атинская.

Волости долины Ангрена называются иногда «Кураминскими», так как заселены смесью различных тюркских племен, называющихся «курамой» (курама—сброд). Четыре из них: Аблыкская, Кенджигалинская, Теляусская и Хурданская в 20 году не были описаны (см. главу «Численность населения»).

Незадолго до переписи 20 г. из Букинской вол. были выделены европейские поселки, образовавшие небольшую Ново-Дмитровскую вол.

В бассейне Чирчика, у истоков его, в горах северо-восточной части уезда—Александровская. Ниже по течению, справа—Ниязбекская и Зенги-атинская, граничащие с территорией г. Ташкента, слева—Китай-тюбинская и Гаиб-атинская; в низовьях—

[1]) По данным областных статистических обзоров.
По Стрельбицкому—38.855 кв. верст.

[2]) Наиболее значительный из них—Пскентский хребет, длиною в 150 верст, отделяющий на востоке Ташкентский уезд от Ферганской области.

Чиназская и Майдан-тальская, восточная часть которой примыкает к устью Ангрена. На левых притоках Чирчика: в горах на Ферганской границе—Кош-курганская, к западу от нее—Джетты-кентская, Джаляль-тюбинская и Той-тюбинская.

В бассейне Келеса, в верховьях у Чимкентской границы расположены три волости, границы которых переплетаются: Джетты-суйская, Уч-тамгалинская и Шарап-ханская. В среднем течении—Ак-джарская и Булатовская, западная часть которой примыкает к гор. Ташкенту; в нижнем течении—Алтыновская, из состава которой недавно была выделена Уч-тюбинская. В западной части уезда *по Сыр-дарье* и в степях, прилегающих к ней, кочевая Джаусугумская.

Туркестанский уезд. Лежит на северо-запад от Чимкентского. Поверхность его, исчисляющаяся в 32.416 кв. верст [1]), имеет по преимуществу равнинный характер. Подобно Чимкентскому уезду, прорезывается в юго-восточном направлении хребтом Кара-тау, который делит его на две части: юго-западную, расположенную в бассейне Сыр-дарьи и северо-восточную—бассейн р. Чу. Почти все пространство между Кара-тау и Чу занято безлюдными степями и песками Уч-кокча-кум [2]).

Орошение уезда крайне скудно: большие реки—Сыр-дарья и Чу текут в пустынных берегах только на западной и северной окраинах уезда, а мелкие речки внутренней части уезда, берущие свое начало на юго-западных склонах Кара-тау—целиком разбираются на орошение. Ни одна из них не доходит до Сыр-дарьи.

Уезд делится на 17 волостей—12 киргизских кочевых и 5 сартовских—оседлых, и два селения вне волостей—Бургем и Кунзи-ата.

Кочевые волости расположены следующим образом:

По Сыр-дарье и в прилегающих к ней степных пространствах—Ногай-куринская, Чиликская, Кум-кульская, Кос-тюбинская, Чагатаевская и Уч-каюкская.

На склонах Кара-тау и в предгорных равнинах: на перовской границе, южнее хребта—Ак-тюбинская; севернее его, в направлении с северо-запада на юго-восток—Сары-узякская (часть ее расположена на р. Чу), Каратавская и Кочке-кумская.

На р. Чу и, отчасти, в северных предгорьях Кара-тау—Чуйская и Кур-чуйская.

Оседлые волости и поселки вне волостей группируются преимущественно *в степях недалеко от г. Туркестана*. К северо-западу от него—Кош-мезгильская; к северу—Карнакская, Бургем и Кунзи-ата; к востоку—Джетты-арыкская (кроме кишлака Чилик, лежащего к югу от Иканской волости), к юго-востоку—Иканская.

На северо-восточных склонах Кара-тау—Сузакская, разделенная землями, находящимися в пользовании Каратавской и Кокче-кумской волостей, на два струба: на северо-западе территория кишлака Сузак, на юго-востоке—Чулак-курган.

Чимкентский уезд. Расположен к северу от Ташкентского и занимает площадь в 34.976 кв. верст [3]).

Горный хребет Кара-тау прорезывает его в юго-западном направлении и делит на две части. Юго-западная, в большей своей части холмистая, орошается Сыр-дарьей. Арысью, ее притоками и множеством речек, сбегающих с Кара-тау и теряющихся в степи, не доходя Сыр-дарьи. Северо-восточная, равнинная очень скудно орошается, на севере она сливается с песками Уч-кокча-кум и тянется далее к северу до р. Чу.

---

[1]) По исчислению ЦСУ.
[2]) Так называют киргиз-казаки западную часть пустыни Муюн-кум.
[3]) По измерениям, сделанным в ЦСУ.

Население уезда разделено по национальному признаку на 20 волостей: 12 киргизских кочевых, 2 оседлых сартовских и 6 русских. Исключение составляет один сартовский кишлак, Тюльку-бас, причисленный к киргизской волости того же имени.

Северо-восточная часть населена очень слабо; здесь расположены зимовки только одной кочевой волости—Кара-кульской. Все остальные волости, кочевые и оседлые, находятся в юго-западной части.

Кочевые волости расположены в следующих районах:

По Сыр-дарье, между Ташкентской границей и устьем Арыси—Сыр-дарьинская и Сары-кульская. Некоторые аулы этих волостей раскинуты еще по Арыси до устья Бадама.

В бассейне Арыси: по Арыси—Тюльку-басская, Машатская и Арысовская; по Бадаму и его притокам—Бадамская и Ак-ташская; по Бурулдаю—Бурулдаевская; в степи, по речкам, стекающим с Кара-тау—Чаяновская (преимущественно по Чаяну) и Мин-булакская (по Бугуни, недалеко от границы с Туркестанским уездом).

В горах Кара-тау, на Аулиэ-атинской границе—Кош-каратинская.

Обе сартовские волости расположены на левых притоках Арыси, недалеко от Чимкента: к северо-востоку от него—Кара-булакская, к юго-востоку—Сайрамская.

Русские волости раскинуты преимущественно в разных местах юго-восточной части уезда: у Ташкентской границы в холмистых предгорьях Ала-тау—Дорофеевская, к юго-востоку от Чимкента на левых притоках Арыси—Георгиевская, к северо-западу от него, по Арыси—Тамерлановская, к востоку, по старому Семиреченскому тракту—Беловодская и Ванновская; у Бурулдаевского хребта (отроги Кара-тау), на границе с Аулиэ-атинским уездом—Алексеевская.

Размеры волостей. В среднем на одну волость приходится жителей:

Табл. 2. **Средние размеры волостей**

УЕЗДЫ	Среднее число жителей на 1 волость			УЕЗДЫ	Среднее число жителей на 1 волость		
	Кочевые	Оседлые	В среднем.		Кочевые	Оседлые	В среднем.
Аулиэ-атинский . . .	5720	4175	5191	Ташкентский	2866	12453	12122
Голодно-Степский . .	—	4845	4845	Туркестанский . . .	3156	4817	3644
Казалинский	6131	—	6131	Чимкентский	10408	6558	8868
Перовский	3809	—	3809	**По области . .**	**5500**	**8432**	**6721**

В среднем число жителей в кочевых волостях колеблется по уездам от 2866 до 10.408, в оседлых—от 4175 до 12122.

В Аулиэ-атинском и Чимкентском уездах кочевые волости в среднем имеют больше населения, чем оседлые, в Туркестанском—наоборот.

Более показательна будет группировка волостей по числу жителей, приведенная в следующей таблице.

Табл. 3. **Группировка кочевых и оседлых волостей по числу жителей.**

Душ населения	Аулиэ-ат.		Гол ст	Каз.	Пер.	Ташк.		Турк.		Чимк.		По области	
	Кочев.	Оседл.	Оседл.	Кочев.	Кочев.	Кочев.	Оседл.	Кочев.	Оседл.	Кочев.	Оседл.	Кочев.	Оседл.
До 1 тысячи	—	—	—	—	2	—	1	—	—	—	—	2	1
От 1— 2 тыс	—	3	—	1	2	—	—	2	—	1	—	6	3
,, 2— 3 ,,	2	2	—	—	5	1	1	5	—	—	1	13	4
,, 3— 4 ,,	3	2	2	1	5	—	—	3	1	—	2	12	7
,, 4— 5 ,,	5	3	3	2	4	—	1	1	2	—	2	12	11
,, 5— 6 ,,	6	1	1	2	1	—	—	—	1	—	1	9	4
,, 6— 7 ,,	2	—	1	2	3	—	2	1	1	3	—	11	4
,, 7— 8 ,,	3	—	—	—	1	—	3	—	—	—	—	4	3
,, 8— 9 ,,	2	1	—	3	1	—	3	—	—	—	—	5	4
,, 9—10 ,,	2	—	—	—	—	—	4	—	—	—	—	2	4
,, 10—11 ,,	—	1	—	—	—	—	1	—	—	2	—	2	2
,, 11—12 ,,	—	—	—	—	—	—	3	—	—	—	—	—	3
,, 12—13 ,,	—	—	—	1	—	—	1	—	—	3	—	4	1
,, 13—14 ,,	—	—	—	—	—	—	1	—	—	1	1	1	2
,, 14—15 ,,	—	—	—	—	—	—	1	—	—	1	—	1	1
,, 15—20 ,,	—	—	—	—	—	—	2	—	—	1	1	1	3
Свыше 20 ,,	—	—	—	—	—	—	4	—	—	—	—	—	4
Итого	**25**	**13**	**7**	**11**	**24**	**1**	**28**	**12**	**5**	**12**	**8**	**85**	**61**

Как видно из этой таблицы, население распределено по волостям чрезвычайно неравномерно: с одной стороны, встречаются волости, имеющие менее 1000 душ обоего пола, с другой—есть и такие, где насчитывается более 20 и даже 30 тысяч (наприм. Булатовская и Зенги-атинская Ташкентского уезда).

В общем волости с населением менее 5000 душ составляют 49%, от 5001 до 10.000—34%, свыше 10.000—17%. В кочевых волостях Перовского и Туркестанского уезда преобладают мелкие волости с населением менее 5000 душ, в Аулиэ-атинском, Казалинском и Чимкентском—многолюдные с числом душ более 5000. Оседлые волости во всех уездах (кроме Ташкентского) в большинстве случаев имеют менее 5000 душ населения.

2. НАСЕЛЕННЫЕ ПУНКТЫ.

Города. Из семи городов области четыре, а именно—Аулиэ-ата, Туркестан, Ташкент и Чимкент, являются по преимуществу туземными городами. Все они возникли задолго до завоевания края русскими, а основание Ташкента относится к незапамятной старине. Русское население появилось здесь сравнительно недавно и устраивалось обособленно от туземного. Вследствие этого каждый из перечисленных городов представляет из себя, собственно говоря, два города, резко отличающиеся друг от друга по внешнему виду и составу населения: старый (туземный) и новый (русский).

Туземные города представляют из себя массу глинобитных строений, прорезанную узкими, кривыми, большей частью немощеными, улицами и переулками, на которых нет никаких насаждений. Окна строений обращены во двор, обыкновенно обсаженный деревьями. На улицу выходят только глухие стены. Центром жизни являются базары, иногда очень обширные (напр. Ташкентский базар, состоящий из нескольких тысяч лавок).

Туземные города делятся на кварталы или приходы («махаля»), называющиеся обыкновенно по своим мечетям.

Каждый город снабжается водою по средством арыков, проведенных из ближайшей реки. Они разветвляются по всему городу таким образом, что каждая усадьба имеет свою воду.

Русские города более благоустроены. В них нет той скученности построек и кривых улиц, которыми отличаются туземные города. Широкие улицы обсажены деревьями, часто в несколько рядов и орошаются арыками, протекающими по их краям.

Обилие древесных насаждений на улицах и арыки, протекающре почти по всем направлениям, придают им своеобразный вид, отличающий их от провинциальных городов Европейской России.

Остальные города области (Голодная Степь, Казалинск и Перовск) возникли или развились при русском владычестве.

И в этих городах туземное население довольно многочисленно, но не обособляется от русских в отдельных городах, а селится преимущественно на окраинах.

Поселения городского типа. К ним отнесены следующие 11 населенных пунктов.

По Ташкентской ж. д. В Казалинском уезде: 1) Станция Сакаульская на границе с Киргизской республикой.

2) Рыбацкий поселок Аральское море у станции того же имени, расположенный на северном берегу залива Сары-чаганак. Возник в 1905 году, после проведения железной дороги, в совершенно пустынной местности и в короткое время стал центром рыбных промыслов и судоходства на Аральском море.

3) Станция и рыбацкий поселок Камышлы-баш, расположенный вблизи степного озера того же имени.

4) Поселок Ново-Казалинск, выросший в течение нескольких лет за счет г. Казалинска, оставшегося в стороне от железной дороги.

5) Станция Джусалы.

6) Рыбацкий и торговый поселок Кармакчи на правом берегу Сыр-дарьи.

В Перовском уезде—7) станция Чиили.

В Туркестанском—8) Посад Борисовка, лежащий недалеко от станции «Туркестан» и описанный в 20 году вместе с последней.

В Чимкентском—9) станция Арысь, начальный пункт Семиреченской ж. д.

По Средне-Азиатской ж. д. в Голодно-Степском уезде: 10) станция Урсатьевская, начальный пункт Ферганской ж. д. Недалеко от нее—11) слобода Черняево.

Поселения полосы отчуждения железной дороги. К этой группе отнесены мелкие станции с поселками, непосредственно примыкающими к ним, раз'езды, железно-дорожные казармы, будки и т. п. Станционные поселки при городах были описаны в 20 году вместе с последними и включены в их состав. Остальные крупные станции отнесены к поселениям городского типа, кроме Каунчи (Кауфманской) Средне-Азиатской ж. д. (Ташкентского уезда) и Тюльку-бас Семиреченской (Чимкентского), которые включены в полосу отчуждения

Последние нельзя было причислить к городским поселениям, так как значительная часть их жителей занята сельским хозяйством, да и описаны они были в 20 году, как сельские местности.

В таблице 1 приложений (поселенные итоги) в числе городских поселений значатся девять мелких станций Ташкентской ж. д. с населением менее 150 душ, описанных в 20 году по формулярам для городских местностей; в Перовском уезде—Ак-кум, Беш-арык, Бир-казань, Тюмень-арык и Яны-курган, в Ташкентском—Дарбаза, Джилга, Келес, и Сары-агач. Так как эти станции, по составу населения, ничем

не отличаются от остальных населенных пунктов полосы отчуждения, то в таблице 6 приложений и во всех текстовых таблицах они включены в состав последних.

Всего по полосе отчуждения зарегистрировано 177 населенных пунктов, в т. ч. по Ташкентской ж. д. 139, Средне-Азиатской—11 и Семиреченской—27.

По уездам они распределяются следующим образом:

Табл. 4. Число и виды населенных пунктов полосы отчуждения ж.-д.

УЕЗДЫ.	Всего нас. пунктов полос. отчужд.	Виды населенных пунктов			
		Станции	Раз'езды	Казармы, бараки и т. п.	Будки
Аулиэ-атинский	12	5	—	7	—
Голодно-Степский	8	3	2	—	3
Казалинский	45	11	28	3	3
Перовский	42	12	15	13	2
Ташкентский	33	4	5	10	14
Туркестанский	12	4	2	5	1
Чимкентский	25	6	4	11	4
Всего по области	**177**	**45**	**56**	**49**	**27**

Размеры большинства населенных пунктов полосы отчуждения очень невелики: 160 из них имеют меньше 100 жителей, 13—от 100 до 200 и только 4—более 200, в том числе Бурное—246 чел., Хилково—288, Тульку-бас—433 и Кауфманская (Каунчи), с прилегающим к ней поселком и сахарным заводом—1029.

Средние размеры населенных пунктов полосы отчуждения равны:

Табл. 5. В среднем на 1 населенный пункт полосы отчуждения приходится душ.

В Аулиэ-атинском уезде	61	В Ташкентском уезде	58
„ Голодно-Степском „	72	„ Туркестанском „	63
„ Казалинском „	39	„ Чимкентском „	52
„ Перовском „	30	**По области**	**47**

В большинстве населенных пунктов преобладает русский язык. Он господствует в 101 пункте, киргизский—в 61, украинский в 7. На узбекский, таджикский и татарский язык приходится всего по 2 населенных пункта, на мордовский и персидский—по одному.

На станциях и раз'ездах языком большинства обыкновенно бывает русский, в железнодорожных казармах—киргизский.

Кочевые аулы. Основной ячейкой общежития у кочевников-киргиз является, так называемый, *хозяйственный аул*. Он представляет из себя как бы подвижный населенный пункт, состоящий из нескольких десятков кочевых хозяйств (кибиток). Владельцы последних связаны между собою родством, обыкновенно происхождением от одного родоначальника. Они совместно кочуют на зимних пастбищах и имеют, обособленные от других аулов, покосы, пашни и определенную часть степи возле аула.

С внешней стороны хозяйственный аул—просто несколько юрт, расположенных на близком расстоянии друг от друга.

Размер аулов не является постоянной величиной, а меняется в зависимости от изменений хозяйственного строя. Среди настоящих кочевников преобладают мелкие аулы, так как скотоводство требует известного земельного простора. По мере оседания кочевников и перехода их к земледельческому хозяйству, размеры аулов увеличиваются, так как земледелие на поливной земле требует применения коллективного труда в большом масштабе. При этом меняется не только величина аула, но и его внешний вид. Рядом с юртами появляются постоянные жилые постройки, приспособленные для житья в зимнее время. В большинстве случаев это глинобитные мазанки, изредка камышевые постройки, весьма примитивного устройства, тесные и темные внутри, очень неприглядные снаружи.

Группа нескольких соседних аулов, пользующихся сообща пастбищами на призимовочной территории и также связанных между собою родством, составляет киргизскую *общину*.

Такова естественная группировка киргизского кочевого населения, среди которого еще очень крепко общинно-родовое начало. Этой группировке не соответствует административное деление на волости и аулы, целью которого было как раз уничтожение родового начала.

Административные аулы обыкновенно не совпадают с общиной или хозяйственными аулами и являются, как указывалось выше, фиктивными единицами. Между тем, перепись 20 года производилась именно по административным, а не хозяйственным аулам. Изредка аулы описывались по частям, расположенным в отдельных урочищах. Но в одном урочище может быть несколько хозяйственных аулов, входящих в состав различных административных аулов и даже различных волостей.

В результате, для всех районов, числящихся на кочевом положении, нельзя выяснить по данным переписи 20 года, количество хозяйственных аулов, этих своеобразных населенных пунктов и их размеров. Приходится ограничиться перечнем административных нумерованных аулов, что и сделано в таблице 1 поселенных итогов.

Число и размеры административных аулов. Всего в Сыр-дарьинской области зарегистрировано 596 кочевых административных аулов, в Аулиэ-атинском—202, Перовском—192, Чимкентском—94, Казалинском—69, Туркестанском 33 и Ташкентском—6.

Табл. 6. Группировка административных аулов по числу жителей.

Имеют душ населения	Число кочевых административных аулов в уездах							
	Аулиэ-ат.	Гол.-Ст.	Казал.	Перовск.	Ташк.	Турк.	Чимк.	ВСЕГО по обл.
До 100	—	—	—	15	—	—	1	16
От 101— 200	3	—	2	26	1	—	1	33
„ 201— 300	2	—	3	31	—	1	—	37
„ 301— 400	14	—	6	24	1	—	1	46
„ 401— 500	31	—	3	26	2	1	6	69
„ 501— 600	38	—	5	19	—	1	4	67
„ 601— 700	26	—	5	20	1	2	5	59
„ 701— 800	34	—	8	7	1	—	3	53
„ 801— 900	18	—	6	3	—	5	9	41
„ 901—1000	10	—	5	7	—	4	5	31
„ 1001—2000	26	—	23	14	—	14	43	120
„ 2001—3000	—	—	2	—	—	4	14	20
Свыше 3000	—	—	1	—	—	1	2	4
Итого	**202**	**—**	**69**	**192**	**6**	**33**	**94**	**596**

Мелкие аулы с населением до 100 душ встречаются очень редко, почти исключительно в Перовском уезде. Они составляют менее 3% всех административных аулов. Сравнительно чаще попадаются административные аулы с населением от 101 до 500 душ—31%. Особенно много их в Перовском уезде, где вообще преобладают незначительные по размерам административные аулы.

Наиболее распространенным типом являются аулы с населением от 501—1000 душ—42%. В Аулиэ-атинском уезде они составляют более трех пятых всех аулов. Наконец, крупных адм. аулов с населением свыше 1000 душ насчитывается 144, т. е. 24%. Они преобладают в Чимкентском и Туркестанском уездах.

Средние размеры административных аулов равны:

Табл. 7. **В среднем на 1 административный аул приходится душ**

В Перовском уезде	462	В Туркестанском уезде	1144
„ Ташкентском „	478	„ Чимкентском „	1311
„ Аулиэ-атинском „	704		
„ Казалинском „	963	**В среднем по области**	**774**

Во всех без исключения кочевых аулах господствует киргизский язык.

Оседлые селения. Оседлые поселки распадаются на две группы—туземные и европейские. В первой группе встречается несколько типов, наиболее распространенные типы—киргизские поселки и сартовские кишлаки. Более подробная характеристика селений различного типа будет дана ниже, в связи с преобладающим языком жителей.

В 20 году зарегистрировано 993 оседлых селения. Кроме того, в неописанных местностях Ташкентского уезда, по данным сельско-хозяйственной переписи 17 года числилось 65 населенных пунктов. *Всего следовательно в сельских местностях Сырдарьинской области насчитывается 1058 оседлых селений.*

Табл. 8. **Группировка оседлых селений по числу жителей.**

Имеют душ населения	Число оседлых селений в уездах									
	Аулиэ-ат.	Г.-Степск.	Казалинск.	Перовск.	Ташкентск.		Туркест.	Чимкентск.	ВСЕГО ПО ОБЛ.	
					Опис.	Не опис.			Опис.	Не опис.
До 100	22	11	8	10	83	7	5	29	168	7
От 101 200	35	9	3	2	116	8	1	20	186	8
„ 201— 300	19	9	—	1	137	7	1	18	184	7
„ 301— 400	13	8	—	1	65	11	—	6	93	11
„ 401— 500	9	10	—	—	58	8	3	6	86	8
„ 501— 600	8	5	—	1	31	1	3	3	51	1
„ 601— 700	5	7	—	—	27	5	—	2	41	5
„ 701— 800	5	5	—	—	18	4	3	3	34	4
„ 801— 900	3	2	—	—	20	1	2	—	27	1
„ 901—1000	1	3	—	1	12	2	—	1	18	2
„ 1001—2000	8	5	—	—	56	10	4	5	78	10
„ 2001—3000	3	—	—	—	11	1	—	1	15	1
Свыше 3000	1	—	—	—	5	—	3	3	12	—
Итого	**132**	**74**	**11**	**15**	**639**	**65**	**25**	**97**	**993**	**65**

Две трети их—701—приходятся на Ташкентский уезд. Затем следует Аулиэ-атинский—132, Чимкентский—97, Голодно-Степский—74, Туркестанский—25, Перовский—15 и Казалинский—11.

Размеры оседлых селений. По размерам оседлые селения группируются следующим образом. (См. табл. 8, стр. 14).

Мелкие поселки с населением менее 100 душ составляют 16,5% всех оседлых селений. Чаще всего встречаются селения с числом жителей от 101 до 500—55,1%. Поселки с населением от 501 до 1000 душ составляют 17,4%, свыше 1000—11%.

В отдельных уездах группировка селений по размерам представляет некоторые особенности: в Казалинском и Перовском большинство (около $^2/_3$) составляют мелкие селения с числом жителей менее 100. Напротив в Туркестанском больше половины (точнее $^3/_5$) имеет населения свыше 500 душ.

В среднем на одно оседлое селение приходится душ обоего пола:

Табл. 9. Средние размеры оседлых селений.

У Е З Д Ы	Туземные селения	Европейск. поселки	В среднем
Туркестанский	1097	123	1019
Чимкентский	2154	292	564
Ташкентский	517	246	495
Голодно-Степский	502	393	458
Аулиэ-атинский	376	441	419
Перовский	—	177	177
Казалинский	—	89	89
В среднем по области	554	326	493

Средние размеры туземных селений, как общее правило, больше размеров европейских поселков. Особенно велики средние размеры туземных селений Чимкентского и Туркестанского уездов.

Распределение оседлых селений по языку жителей. В селениях описанной части области языком большинства жителей чаще всего является киргизский, затем узбекский, украинский и русский.

В неописанной части преобладает кураминский язык.

В общем из 1058 оседлых селений преобладающим языком жителей является:

Табл. 10. Распределение селений по языку жителей.

Преобладающий язык	Число поселков	В %% к общему числу	Преобладающий язык	Число поселков	В %% к общему числу
Киргизский	435	41,2	Таджикский	17	1,6
Узбекский и сартовск.	218	20,6	Немецкий и голландск.	13	1,2
Украинский	165	15,6	Татарский	6	0,6
Кураминский	101	9,5	Прочие языки	5	0,5
Русский	98	9,2			

Наиболее разнообразны по языку жителей селения Ташкентского уезда, совершенно справедливо называвшегося ранее Кураминским, т. е. заселенным смесью различных народов. Большая пестрота наблюдается также в Аулиэ-атинском и Голодно-Степском уездах. Напротив—в Казалинском и Перовском встречаются почти исключительно русские или украинские поселки.

Табл. 11. Распределение оседлых населений по языку жителей.

Преобладающий язык жителей	Число оседлых селений в уездах									
	Аулиэ-атин.	Г.-Степ.	Казал.	Перов.	Ташкентск.		Турк.	Чимк.	Всего по области	
					Опис.	Неоп.			Опис.	Неоп.
Киргизский	34	12	—	2	377	1	3	6	434	1
Узбекский и сартовский	9	30	—	—	141	9	20	9	209	9
Кураминский	—	—	—	—	46	55	—	—	46	55
Таджикский	—	1	—	—	16	—	—	—	17	—
Украинский	65	8	3	4	11	—	—	74	165	—
Русский	12	21	8	9	38	—	2	8	98	—
Немецкий и голландский	9	—	—	—	4	—	—	—	13	—
Татарский	1	—	—	—	5	—	—	—	6	—
Дунганский	2	—	—	—	—	—	—	—	2	—
Персидский	—	2	—	—	—	—	—	—	2	—
Цыганский	—	—	—	—	1	—	—	—	1	—
Итого	**132**	**74**	**11**	**15**	**639**	**65**	**25**	**97**	**993**	**65**

Перейдем теперь к подробной характеристике поселков различного типа в зависимости от преобладающего в них языка или национальности.

Киргизские поселки. Оседлые киргизские поселки являются, собственно говоря, осевшими хозяйственными аулами, несколько разросшимися вследствие изменений хозяйственного строя. По внешнему виду они представляют из себя безпорядочную кучу серых глинобитных мазанок, разбросанных по степи или расположенных по берегам озер и рек. Садов и вообще зелени в поселках очень мало, что придает им еще более унылый и мрачный вид.

Указанное выше, число киргизских поселков приблизительно верно только для Ташкентского и Голодно-Степского уездов. В остальных несомненно имеется гораздо больше оседлых киргизских селений, чем показано, так как там значительное число хозяев уже давно перестало кочевать и превратилось в оседлых земледельцев или рыбаков (в низовьях Сыр-дарьи).

Но процесс оседания кочевников совершенно не был выяснен во время переписи 20 года, в задачи которой это и не входило. В настоящее время нельзя даже приблизительно сказать какие именно аулы или части их фактически перестали кочевать и перешли к оседлой жизни, нельзя, следовательно, дать точной цифры киргизских поселков.

В наш подсчет вошли только те селения, которые были *формально* переведены на оседлое положение, т. е. такие, где прежней администрацией были произведены землеустроительные работы.

Подробные сведения о группировке киргизских поселков по числу жителей приведены ниже.

Табл. 12. Группировка киргизских поселков по числу жителей.

Имеют душ населения	У Е З Д Ы							В %%
	Аулиэ-атин.	Голодно-Степск.	Перовск.	Ташкент.	Туркестан.	Чимкент.	ВСЕГО	
До 100. . . .	3	1	1	34	2	5	46	10
101— 200. . .	10	1	—	78	—	1	90	21
201— 300 . . .	10	—	—	98	—	—	108	25
301— 400 . . .	3	1	1	41	—	—	46	10
401— 500 . . .	3	1	—	38	—	—	42	10
501— 600 . . .	—	1	—	20	—	—	21	5
601— 700 . . .	2	1	1	17	—	—	20	5
701— 800 . . .	1	2	—	13	—	—	16	4
801— 900 . . .	—	1	—	9	—	—	10	2
901—1000 . . .	1	1	—	8	—	—	10	2
1001—2000 . . .	1	2	—	19	1	—	23	5
2001—3000 . . .	—	—	—	3	—	—	3	1
Всего. . . .	**34**	**12**	**3**	**378**	**3**	**6**	**435**	**100**

Типичными для всей области являются киргизские поселки с населением менее 300 душ—56%. Поселки с числом жителей от 501 до 1000 встречаются гораздо реже—38%, а с числом душ свыше 1000—лишь в виде исключения—6%.

В среднем на один киргизский поселок приходится 392 души обоего пола. По уездам средние размеры поселков колеблются в следующих пределах:

Табл. 13. В среднем на 1 киргизский поселок приходится душ.

В Голодно-степском уезде . . .	700	В Аулиэ-атинском уезде . . .	307
„ Туркестанском „ . . .	422	„ Перовском „ . . .	175
„ Ташкентском „ . . .	395	„ Чимкентском „ . . .	100
		В среднем по области	**392**

Распределение киргизских поселков по территории области. В Аулиэ-атинском уезде зарегистрировано 34 оседлых киргизских поселка. Почти все они входят в состав двух волостей—пригородной Кош-тюбинской, и горной—Джаилевской. Кроме того, два киргизских поселка причислены к Батамайнак-Алмалинской волости и один—к Уч-курганской.

В Голодно-Степском уезде из 12 наличных поселков 6 расположены в Ирджарской, три—Спасской, два—Славянской и один Романовской волости.

В Казалинском уезде их совершенно нет.

В Перовском—всего два, в т. ч. незначительный базар Аламесек и туземная часть большого торгового поселка Джулек.

В Туркестанском—3, в т. ч. два мелких—Кызыл-ата Карнакской волости, заводский поселок Ачи-сай Ногай-куринской и большой поселок вне волости—Кунзи-ата.

В Чимкентском—6, в т. ч. 5 мелких, очевидно недавно осевших хозяйственных аулов: два в Сыр-дарьинской и по одному в Машатской, Тамерланской и Тюлькубасской волостях и поселок при свинцовом заводе Мин-булакской волости.

00027514
781140/07

Большинство оседлых киргизских селений расположено в Ташкентском уезде, где их насчитывается 378. По районам они распределяются следующим образом:

В бассейне р. Келеса	136
» Чирчика	214
» Ангрена	28

Исключительно из киргизских поселков составлены следующие волости: Алтыновская, Джетты-суйская, Уч-тамгалинская и Шарап-ханская. В двенадцати других волостях (Ак-джарской, Булатовской, Гаиб-атинской, Джаляль-тюбинской, Зенги-атинской, Китай-тюбинской, Кош-курганской, Майдан-тальской, Ниязбекской, Осман-атинской, Той-тюбинской, и Уч-тюбинской) они составляют более половины всех селений. Кроме перечисленных, киргизские поселки встречаются еще в составе других волостей описанной части, кроме Каризской, Ново-Дмитриевской и Пскентской.

В неописанной части в 17 г. был зарегистрирован только один киргизский поселок (Кенджигалинской волости).

Сартовские кишлаки. По внешнему виду сартовские кишлаки представляют из себя массу глинобитных строений с небольшими дворами и садами при них, прорезанную в разных направлениях узкими и кривыми уличками. Последние напоминают длинные и глухие корридоры, так как окна строений обращены, как и в туземных городах, во двор, обыкновенно тенистый и прохладный, а на улицу выходят только высокие глинобитные стены, со всех сторон окружающие усадьбу.

Подавляющее большинство сартовских кишлаков сосредоточено в Ташкентском уезде, а именно в долине Чирчика, — центре сартовской оседлости. Отсюда сартовские кишлаки выдвигаются далеко в степь: к северо-западу до предгорий Кара-тау в Туркестанском уезде и к северо-востоку до Мерке (Аулиэ-атинского уезда), которое является крайним северо-восточным пунктом сартовской оседлости в пределах Сырдарьинской области (если не считать туземной части селения Ново-Троицкого, расположенного на р. Кара-балта на семиреченской границе).

Табл. 14. Группировка сартовских кишлаков по числу жителей.

Имеют душ. населения	У Е З Д Ы:					Всего	В % %
	Аулиэ-атинский	Голодно-степский	Ташкентский	Туркестанский	Чимкентский		
до 100	2	3	11	2	1	19	9
101—200	1	5	19	—	1	26	12
201—300	1	4	19	1	—	25	11
301—400	—	3	16	—	—	19	9
401—500	2	7	10	3	—	22	10
501—600	1	2	8	3	—	14	7
601—700	—	2	8	—	—	10	4
701—800	—	2	5	3	1	11	5
801—900	1	—	8	2	—	11	5
901—1 тыс.	—	1	4	—	1	6	3
1001—2 «	—	1	30	3	1	35	17
2001—3 «	—	—	7	—	1	8	3
свыше 3 »	1	—	5	3	3	12	5
Всего	**9**	**30**	**150**	**20**	**9**	**218**	**100**

К северо-западу от Кара-тау, в Перовском и Казалинском уездах сартовских кишлаков уже нет.

Характерной чертой сартовской оседлости является сравнительно большие размеры населенных пунктов. (См. табл. 14, стр. 18).

Мелкие кишлаки с числом жителей менее 100 встречаются редко (9%). Гораздо чаще попадаются кишлаки с населением от 101 до 500 душ—42%. Свыше 500 жителей имеют около половины кишлаков—49%. Кишлаки свыше 1000 жителей составляют четверть всех сартовских поселений.

В среднем на один сартовский кишлак приходится 924 души населения.

Табл. 15. В среднем на 1 сартовский кишлак приходится душ.

В Чимкентском уезде	3343	В Аулиэ-атинском уезде . . .	652
„ Туркестанском „	1202	„ Голодно-степском „ . . .	397
„ Ташкентском „	862	**В среднем по области . 924**	

Привычка сартов селиться большими кишлаками об'ясняется историческими причинами. Окруженные беспокойными кочевыми племенами, они вынуждены были соединяться в крупные группы для того, чтобы хоть немного оградить себя от беспрерывных набегов. Чем дальше в степь выдвигались их поселки, чем больше они подвергались опастности со стороны кочевников, тем реже встречались мелкие кишлаки. Наиболее крупные по размерам кишлаки встречаются в Туркестанском и особенно в Чимкентском уездах, где они составляли длинную цепь опорных пунктов сартовской колонизации. бывших в то же время и кокандскими крепостями.

Распределение сартовских кишлаков по территории области. Большинство сартовских кишлаков Ташкентского уезда—105—сосредоточено в бассейне Чирчика. В бассейне Келеса зарегистрировано 16 кишлаков, в долине Ангрена 29.

Преимущественно из сартовских кишлаков составлены только четыре волости: Джетты-кентская, Пскентская, Чиназская и Хурданская. В Ниязбекской они составляют относительное большинство. В остальных волостях бассейна Чирчика попадаются довольно часто (кроме Китай-тюбинской, где имеется всего один кишлак), но уступают по своей численности киргизким поселкам, а в Александровской—таджикским.

В бассейне Ангрена часто встречаются в Букинской и Осман-атинской и, как исключение, в Ак-курганской и Теляуской.

Наконец, в бассейне Келеса встречаются только в пригородной части Булатовской волости и в Ак-джарской.

Мелких кишлаков с населением менее 500 душ насчитывается 75, крупных—также 75, в т. ч. 42 имеют более 1000 жителей.

В Аулиэ-атинском уезде из 9-ти кишлаков 5 расположены в пригородной Уч-курганской волости, два—в Меркенской и по одному в Кенкольской и Кара-балтинской. В шести из них насчитывается меньше 500 душ населения, в трех—свыше 500, в т. ч. один—Мерке (туземное) имеет 3071 душ обоего пола.

В Туркестанском уезде все 20 сартовских кишлаков об'единены по национальному признаку в сартовские волости: Джетты-арыкскую (9 кишл.), Кош-мезгильскую (7), Сузакскую (2), Иканскую и Карнакскую (по одному). Здесь численное преобладание крупных кишлаков над мелкими выступает еще резче, чем в Ташкентском: почти три четверти поселков имеет свыше 500 жителей, в т. ч. 3—более 2000.

Тоже наблюдается в Чимкентском уезде, где из 9 кишлаков два мелких (менее 200 жителей), а остальные семь крупных (свыше 700), в т. ч. четыре имеют свыше 2000.

Библіотека Статистическаго Кабинета Петроградскаго Университета.

Почти все кишлаки Чимкентского уезда расположены в юго-восточной его части, недалеко от Чимкента: два из них приписаны к Кара-булакской волости, и пять—к Сайрамской. К кочевым волостям приписаны только два кишлака: Тюльку-бас (к одноименной киргизской волости) и Таш-сай к Сыр-дарьинской.

Особняком стоит Голодно-Степский уезд, куда сарты проникли сравнительно недавно, после орошения Голодной Степи (исключая Беговатскую волость, примыкающую к Ферганской долине и Черняевскую, пограничную с Самаркандской областью). Здесь насчитывается 30 кишлаков, в т. ч. 22 имеют менее 500 душ населения. Крупных кишлаков зарегистрировано 8, в. т. ч. только один имеет свыше 1000 душ. Следовательно, поселки Голодно-Степского уезда по размерам напоминают уже не сартовские кишлаки, а узбекские селения Самаркандской области.

Обосновались сарты преимущественно в следующих волостях: Спасской (11 селений), Беговатской (9) и Черняевской (7). В Романовской расположены только два кишлака, а в Славянской—один. В остальных двух волостях их нет.

Кураминские поселки. По внешнему виду кураминские поселки представляют из себя нечто среднее между сартовскими и киргизскими. Нередко встречаются усадьбы сартовского типа, во внутреннем дворе которых поставлены войлочные юрты, напоминающие жилища кочевых киргиз.

Кураминские поселки зарегистрированы только в Ташкентском уезде, в долине Ангрена. Аблыкская волость целиком составлена из них, в Ак-курганской, Каризской, Кенджи-галинской и Теляуской их также много, а в Букинской и Хурданской они составляют около половины селений.

Всего насчитывается 101 кураминский поселок, которые группируются по размерам следующим образом:

Табл. 16. Группировка кураминских поселков по числу жителей.

ИМЕЮТ ДУШ НАСЕЛЕНИЯ.	Число поселков	В % %	ИМЕЮТ ДУШ НАСЕЛЕНИЯ.	Число поселков	В % %
До 100	9	9	401—500	12	12
101—200	13	13	501—1000	18	18
201—300	21	20	Свыше 1000	11	11
301—400	17	17			

Около трех пятых всех поселков имеет меньше 400 жителей, свыше 1000—только 11%.

В среднем на один кураминский поселок приходится 467 жителей. Таким образом и по своим размерам кураминские селения представляют нечто среднее между киргизскими и сартовскими.

Таджикские поселки. Поселки с преобладающим таджикским населением встречаются в пределах Сыр-дарьинской области только в Ташкентском уезде, в горных волостях бассейна Чирчика—Александровской (13 поселков) и Джетты-кентской (3), и в Голодно-Степском на границе с Самаркандской областью—в Черняевской волости, где имеется один крупный поселок—Хаваст.

В противоположность сартовским, те таджикские поселки, которые расположены в глухих горных местностях, вдали от кочевых дорог, редко достигают значительных

размеров, так как у горных таджиков («гальчи») не было надобности об'единяться в крупные группы для отражения набегов кочевников. К тому же небольшая сравнительно площадь удобных для обработки земель препятствовала образованию крупных населенных пунктов.

Что касается таджикских селений, расположенных в долинах, то они по типу и размерам мало отличаются от сартовских.

В Ташкентском уезде Нанайское сельское общество, заброшенное в самые глухие местности Пскемского хребта (отроги Таласского Ала-тау) состоит из восьми мелких поселков (менее 100 жителей в каждом), одного с населением в 215 чел. и одного (Нанай), насчитывающего 831 жителя.

Недалеко от Нанайского, в Брич-муллинском обществе расположен еще один мелкий поселок (Янги-курган). Все остальные таджикские поселения Ташкентского у. принадлежат к числу крупных. В одном (Заркенте Джетты-кентской волости) насчитывается свыше 2000 жителей, в остальных четырех—свыше 1000 в каждом.

В среднем в Ташкентском уезде на один поселок приходится 621 душа обоего пола, в среднем по области—699.

Прочие туземные поселки. В Аулиэ-атинском уезде, недалеко от города Аулиэ-ата, в Уч-курганской волости расположены два дунганских поселка: Джалпак-тюбе—459 душ и Санглак—289.

В Голодно-Степском уезде—два безимянных временных поселка для рабочих по сооружению оросительного канала, населенных преимущественно персами, с числом душ менее 100 в каждом.

Наконец в Ташкентском уезде зарегистрирован один цыганский поселок Люли (Ниязбекской волости)—22 души обоего пола.

Русские поселки. Почти все поселки, основанные русскими, застроены по одному типу: единственная, длинная, иногда в несколько верст и очень широкая улица, по обеим сторонам которой расположены небольшие усадьбы со всеми хозяйственными постройками при них. Дома обыкновенно небольшие, из сырцового кирпича, реже—деревянные. Усадьбы окружены большей частью живой изгородью, улицы обсажены деревьями, что придает поселку вид зеленого оазиса среди выжженой солнцем степи.

В Сыр-дарьинской области зарегистрировано 263 русских (великорусских и украинских) поселков. По уездам они распределяются следующим образом:

Табл. 17. Распределение русских поселков по уездам.

УЕЗДЫ	Число поселков	В % %	УЕЗДЫ	Число поселков	В % %
Чимкентский	82	31	Казалинский	11	4
Аулиэ-атинский	77	29	Туркестанский	2	1
Ташкентский	49	19			
Голодно-Степский	29	11	**Всего по области**	**263**	**100**
Перовский	13	5			

Русское переселение и колонизация коснулись почти исключительно юго-восточной части области, а именно—южной части Аулиэ-атинского и Чимкентского уездов

и центральной—Голодно-Степского. В первых двух уездах, заселенных по преимуществу кочевыми киргизами, русские переселенцы нашли большой земельный простор и климатические условия, сходные с Европейской Россией. Голодно-Степский уезд был орошен специально для того, чтобы заселить его переселенцами из России.

В Ташкентском уезде число русских поселков незначительно по сравнению с туземными.

В стороне от переселенческой волны остались причуйские равнины, Туркестанский, Перовский и Казалинский уезды, неблагоприятные для европейской иммиграции вследствие скудости орошения и тяжелых климатических условий. Всетаки одиночные русские поселки встречаются и здесь.

В большинстве случаев русские поселки невелики: селения, имеющие менее 200 душ, составляют 54%, от 201 до 1000—40% и свыше 1000—6%.

Табл. 18. **Группировка русских поселков по числу жителей.**

Имеют душ населения	Уезды							Всего	В %%
	Аулиэ-атинский	Голодно-Степский	Казалинский	Перовский	Ташкентский	Туркестанский	Чимкентский		
До 100	14	5	8	9	22	1	23	82	31
От 101—200	23	3	3	2	12	1	18	62	23
,, 201—300	6	5	—	—	5	—	18	34	13
,, 301—400	7	4	—	—	2	—	6	19	7
,, 401—500	3	2	—	—	4	—	6	15	6
,, 501—600	5	2	—	1	1	—	3	12	5
,, 601—700	3	4	—	—	—	—	2	9	3
,, 701—800	4	1	—	—	—	—	2	7	3
,, 801—900	2	1	—	—	1	—	—	4	2
,, 901—1000	—	1	—	1	—	—	—	2	1
,, 1001—2000	7	1	—	—	2	—	4	14	5
,, 2001—3000	3	—	—	—	—	—	—	3	1
Всего	77	29	11	13	49	2	82	263	100

Русские поселки в среднем меньше киргизских, не говоря уже о сартовских. Особенно незначительны поселки, расположенные в Казалинском и Туркестанском уездах.

Табл. 19. **В среднем на один русский поселок приходится жителей:**

В Аулиэ-атинском уезде	461	В Перовском уезде	177
,, Голодно Степском ,,	401	,, Казалинском ,,	89
,, Чимкентском ,,	288	,, Туркестанском ,,	89
,, Ташкентском ,,	222	**В среднем по области**	323

Распределение русских поселков по территории области. В Аулиэ-атинском уезде русские поселки, кроме чисто-русских волостей, включены еще в состав смешанной, русско-туземной—Меркенской, немецкой—Орловской и кочевых киргизских волостей—Ак-култукской, Восточно-Аспаринской, Джаилевской и Карабастаусской.

По районам они распределены следующим образом:

В бассейне Терса-Ассы.	33	*В* северных предгорьях Александровского хребта (Меркенский район).	18
„ Таласа	23		
В том числе в горном районе. . . .	11		
и луговой части (Аулиэ-атин. районе)	12	*В* бассейне ЧУ	3

В Голодно-Степском уезде из русских поселков целиком составлена Сыр-дарьинская волость (11 селений). Большинство составляют в Романовской и Славянской (по 6). Кроме того встречаются в Спасской (4) и Беговатской (2).

В Казалинском уезде русские (рыбацкие) поселки рассеяны по территории трех приморских волостей: Костамской—3, Раимской—4 и Чибиндинской—4.

В Перовском уезде распределены по семи волостям: Соло-тюбинской (5), Сабалакской (3) и по одному в Джулекской, Кара-узякской—Приречной, Терень-узякской и Чиилинской. Все расположены по Сыр-дарье.

В Ташкентском уезде, помимо Ново-Дмитриевской волости, составленной исключительно из русских поселков, они встречаются: во всех волостях бассейна Чирчика, кроме трех, расположенных на востоке, в горной части; в бассейне Ангрена—во всех волостях описанной части, кроме Пскентской; в бассейне Келеса—только в Ак-джарской, Булатовской и Уч-тюбинской. В неописанной части их совсем нет.

В общем, в бассейне Чирчика расположено 24 поселка, Келеса—15, и Ангрена—10.

Поселков с населением более 1000 душ только два, оба Ниязбекской волости, расположенные недалеко от Ташкента: Никольский и Троицкий.

В Туркестанском уезде имеется всего два русских поселка—Звенигородка, на Сыр-дарье (Кос-тюбинской в.) и Бургем (поселок вне волости, в районе Кош-мезгильской.)

В Чимкентском уезде почти все описываемые поселки входят в состав русских волостей, кроме трех, приписанных к кочевым киргизским—Машатской, Сары-кульской и Сыр-дарьинской.

Все они расположены в бассейне Арыси и ее притоков:

В верхнем течении Арыси—14 поселков, в среднем, недалеко от устья Бадама—16; в нижнем течении—2; в верховьях Бурулдая—12, по Ак-су, Машату и Сай-раму—27, по Бадаму, в предгорьях Ала-тау—11.

Немецкие поселки. Поселки с преобладающим немецким населением встречаются только в уездах Аулиэ-атинском (9 селений) и Ташкентском (4 селения). По типу они походят на русские селения, отличаясь от них лишь сравнительной чистотой и благоустройством. Размеры их таковы:

Табл. 20. Группировка немецких посельов по числу жителей.

ИМЕЮТ ДУШ НАСЕЛЕНИЯ.	Аулиэ-Атинский у.	Ташкентский у.	Всего
До 100 душ	3	1	4
101—200 „	1	1	2
201—300 „	1	—	1
301—400 „	3	—	3
401—500 „	—	1	1
Свыше 500 душ	1	1	2

Поселки Аулиэ-атинского уезда в общем мельче, чем Ташкентского. В среднем на один поселок приходится жителей:

В Аулиэ-атинском уезде	245
В Ташкентском	509
В среднем по области	326

В Аулиэ-атинском у. 8 поселков расположены по Таласу в горном районе (волости Николайпольская и Орловская) и один на р. Чу (приписан к Ага-чакской вол.). В Ташкентском у. два немецких поселка находятся в Ак-джарской и по одному в Майдантальской и Уч-тюбинской. Наиболее крупным селением является Константиновка Ак-джарской волости Ташкентского уезда, с 1413 жителями.

Татарские поселки. Поселки, основанные татарами—переселенцами из приволжских губерний, по типу также напоминают русские.

Их всего 6: один в Аулиэ-атинском уезде Уч-курганской вол.—556 душ и 5—в Ташкентском: два Ак-курганской волости и по одному Зенги-атинской, Майдан-тальской и Осман-атинской. Каждый из них имеет меньше 500 жителей.

В среднем на одно татарское селение приходится в Ташкентском уезде 175 душ, по области—239 душ.

3. ЧИСЛЕННОСТЬ НАСЕЛЕНИЯ.

Источники. Сведения о численности и составе населения Сыр-дарьинской области, приводимые в прилагаемых таблицах, получены путем разработки материалов Всероссийской переписи населения 1920 года.

Перепись эта охватила почти всю область, за малыми исключениями. Некоторые местности, необследованные в 20-м году, были дополнительно описаны в 21 г., а именно: полоса отчуждения Семиреченской железной дороги в пределах Аулиэ-атинского уезда, несколько кочевых аулов Сары-кульской и Сыр-дарьинской волости Чимкентского уезда, Букинская и Каризская волости Ташкентского.

Совершенно не были описаны только следующие четыре волости, расположенные в юго-восточном углу Ташкентского уезда, на границе с Ферганской областью: Аблыкская, Кенджигалинская, Теляусская и Хурданская. Эти волости в 20—21 г.г. были заняты повстанцами («басмачами»), составляя часть так называемого «Аблыкского фронта», и все попытки произвести там перепись кончились неудачей.

Сведения по неописанным волостям взяты из материалов Всероссийской сельскохозяйственной переписи 17-го года.

Количество жилых квартир. Во время переписи 20 года за единицу учета в городских поселениях принималась жилая квартира, в сельских местностях—хозяйство. Поселки полосы отчуждения железной дороги описывались, то как городские, то как сельские населенные пункты (см. выше главу «Населенные пункты»).

Всего по области зарегистрировано 66.726 жилых квартир, в том числе 62.331—в городах, 4395—в поселениях городского типа и 140 в населенных пунктах полосы отчуждения Ташкентской ж. д., описанных, как городские поселения.

В среднем на одну жилую квартиру приходится около 5-ти жильцов (точнее 4.7).

Подробные сведения о количестве жилых квартир и среднем числе жильцов, приходящихся на одну квартиру в отдельных городских поселениях приведены ниже:

Табл. 21. Число жилых квартир в городских поселениях и среднее количество жильцов в них.

НАЗВАНИЯ ГОРОДСКИХ ПОСЕЛЕНИЙ	Число жилых кварт.	На 1 квартиру приход. в сред. жильцов	НАЗВАНИЯ ГОРОДСКИХ ПОСЕЛЕНИЙ	Число жилых кварт.	На 1 квар. тиру приход в сред. жильцов
Города:					
Перовск	1208	7.5	Ново-Казалинск	1060	4.6
Туркестан	2597	5.5	Кармакчи	373	4.3
Чимкент	2773	5.4	Урсатьевская	318	4.2
Аулиэ-ата	3254	5.0	Черняево	177	4.2
Казалинск	1459	4.8	Арысь	697	4.1
Ташкент	50798	4.6	Саксаульская	74	4.1
Голодная степь	282	3.5			
Итого по городам	**62331**	**4.7**	**Итого по поселен. город. типа**	**4395**	**4.5**
Поселения городского типа:			*Населен. пункты полосы отчуждения ж.-д., описан. как город. поселения:*		
Камышлы-баш	85	5.8	Ташкентский уезд.	76	4.4
Аральское море	556	4.8	Перовский „	64	3.3
Борисовка	751	4.7	**Итого по обоим уездам**	**140**	**3.9**
Чиили	191	4.7	**Всего по области**	**66726**	**4.7**
Джусалы	113	4.6			

В городах наблюдается несколько большая скученность, чем в поселениях городского типа и полосе отчуждения. В городах наибольшая скученность отмечена в Перовске, наименьшая—в Ташкенте и Голодной Степи.

В туземных частях городов Аулиэ-ата и Ташкент жители размещены более свободно, чем в русских; в г. Чимкенте, напротив в русской части наблюдается меньшая теснота, чем в туземной.

Табл. 22. На 1 квартиру в среднем приходится жильцов:

ГОРОДА.	Туземная часть	Русская часть
Аулиэ-ата	4.7	5.7
Ташкент	4.4	5.0
Чимкент	5.6	4.6

Количество хозяйств и средние размеры их.

Полоса отчуждения. При описании мелких населенных пунктов полосы отчуждения железной дороги в некоторых случаях за единицу учета принималась жилая квартира, в других—хозяйство. Поэтому данные о количестве хозяйств в полосе отчуждения, приводимые в таблице 1 поселенных итогов, неполны, так как относятся только к части населенных пунктов.

Всего в поселках полосы отчуждения, описанных, как сельские местности, зарегистрировано 2052 хозяйства. В среднем на одно хозяйство приходится 3.8 душ обоего пола.

Число хозяйств и средние размеры их по уездам определяются следующими цифрами.

Табл. 23. Число хозяйств и средние размеры их в полосе отчуждения.

УЕЗДЫ	Число наличных хозяйств	В среднем на 1 хозяйство приходится душ	УЕЗДЫ	Число наличных хозяйств	В среднем на 1 хозяйство приходится душ
Аулиэ-атинский	216	3,4	Ташкентский	498	3,2
Голодно-степский	169	3,4	Туркестанский	186	4,0
Казалинский	385	4,5	Чимкентский	330	3,9
Перовский	268	4,3			

Сельские местности. В 20 году в сельских местностях области было зарегистрировано 194,159 хозяйств. Сверх того, в неописанной части Ташкентского уезда по переписи 17 года числилось 7.716 хозяйств.

По уездам они распределяются следующим образом:

Табл. 24. Число хозяйств и средние размеры их в сельских местностях.

УЕЗДЫ	Число наличных хозяйств	В среднем на 1 хозяйство приходится душ	УЕЗДЫ	Число наличных хозяйств	В среднем на 1 хозяйство приходится душ
Аулиэ-атинский	37981	5,2	Туркестанский	12775	5,0
Голодно-Степский	7435	4,6	Чимкентский	35702	5,0
Казалинский	13740	4,9	**Всего по сельск. местност. описан. части области**	**194159**	**4,9**
Перовский	17054	5,3			
Ташкентский описан. часть	69472	4,6			
Ташкентский неописан. „	7716	4,5	**Всего по неописан. части**	**7716**	**4,6**

Изменения в количестве хозяйств с 1917 г. Сравнение данных переписей 17 и 20 г.г. показывает, что за три года, протекшие между этими двумя переписями, *количество хозяйств в общем уменьшилось на 15%*. Но убыль эта не во всех уездах одинакова, а внутри уездов—не во всех волостях. (См. табл. 25, стр. 27).

В этой таблице, так же, как и в последующих и таблице 4 приложений, нет сравнительных данных по Голодно-степскому уезду, так как по материалам обеих переписей нельзя установить, какие селения были целиком описаны в 17 и 20 г.г.

В Аулиэ-атинском, Туркестанском и Чимкентском уездах кочевые аулы так хаотически перераспределялись по волостям с 1917 года, что для сравнения пришлось в некоторых случаях брать не отдельные волости, а группы их. Так же пришлось поступать и в тех случаях когда одна волость впоследствии разбивалась на две или несколько волостей.

Наибольшая убыль числа хозяйств наблюдается в Казалинском уезде—на 46%. Затем следует Перовский—на 33% и Аулиэ-атинский—на 32%. В Чимкентском убыль незначительна—всего на 12%. В Туркестанском число хозяйств осталось почти без изменения. В Ташкентском наблюдается даже некоторый прирост их—на 15%.

Табл. 25. **Соотношение числа хозяйств в 1917 и 1920 г.г.**

УЕЗДЫ И ВОЛОСТИ	Процентное отношение данных 20 г. к 17 г.
Сельскии местности Аулиэ-атинского у., описанные в 17—20 г.	**67,8**
Оседлые волости:	
Уч-курганская	150.3
Николай-польская	144,0
Александровская	130,3
Дмитровская	128,5
Сел. Головачевка	126,2
Орловская	123,9
Гродековская	120,8
Михайловская	118,9
Кара-балтинская	106,3
Меркенская	100,2
Бурно-Ивановская	98,5
Петровская	92,1
Джаилевская	68,5
Кочевые волости:	
Ур-маральская	119,3
Кара-кольская	118,7
Вост. и Запад. Аспаринская	86,1
Ак-култукская	82,2
Агачакская	77,7
Талкановская	75,0
Макбальская	73,1
Кара-кистакская	68,8
Учактинская	64,8
Кара-бастаусская	64,2
Кош-тюбинская	61,8
Батамайнак-алмалинская	61,8
Кученейская	61,8
Кара кайлинская	61,4
Чунгурская	57,8
Уюковская	56,8
Куркуреуская	55,1
Кенкольская	51,8
Куюкская	—
Кара-бакирская	48,4
Чакпакская	—
Баутерекская	—
Чуйская	44,7
Ашинская	43,7
Кураг-атинская	35,3
Сельские местности Казалинского уезда описанные в 17—20 г.	**53,6**
Кочевые волости:	
Раимская	92,9
Костамская	84,4
Кара-кульская	81,3
Чибиндинская	79,4
Ак-тюбинская	60,0
Сары-тугайская	48,7
Джаман-сырская	48,5
Калымбасовская	42,4
Куван-дарьинская	29,8
Зангар кая	30,0
Кучербаевская	21,4
Сельские местности Перовского у., описан. в 17—20 г.	**66,8**
Кочевые волости:	
Кара-узякская и Терень узякская	97,3
Чиилинская	89,8
Чагановская	81,5
Джулекская	78,6
Джалагашская	77,8
Соло тюбинская	76,6
Сор кудукская	74 8
Сабалакская	73,8
Янги-курганская	72,9
Ак-арыкская и Когалинская	72,6
Приречная	64,3
Байзакская	64,0
Теле-кульская	62.9
Кыз-бугутская	58,7
Айна-кульская	57,0
Саурановская	53,7
Узгентская	52,8
Костамская	49,7
Ала-месекская	44,4
Кара-куль-куван-дарьинская	43,0
Кентубская	38,3
Куткенчекская	24,1
Сельские местности Ташкентского уезда, описан. в 17—20 г.	**115,2**
Оседлые волости:	
Булатовская	157,2
Гаиб-атинская	156,5
Зенги атинская	150,8
Ниязбекская	140,3
Чиназская	130,1
Джаляль-тюбинская	129,1
Пскентская	125,7
Ак-джарская	123,7
Осман-атинская	121,0
Ак-курганская	117,8

УЕЗДЫ И ВОЛОСТИ	Процентное отношение данных 20 к 17 г.
Ново-Дмитриевская	117,5
Алтыновская	115,8
Китай-тюбинская	111,0
Джетты-кентская	104,5
Той-тюбинская	101,9
Кош-курганская	101,0
Уч-тюбинская	99,8
Александровская	97,5
Джетты-суйская	91,9
Майдантальская	88,5
Шарап-ханская	84,8
Уч-тамгалинская	78,3
Каривская	78,1
Буюнская	75,9
Сельские местности Туркестанского уезда, описан. в 17 - 20 г.	99,4
Оседлые волости:	
Карнакская	160,2
Сузакская	147,3
Джетты-арыкская	118,1
Кош-мезгильская	114,1
Иканская	108,9
Кочевые волости:	
Ногай-куринская	173,1
Уч-каюкская	140,2
Чагатаевская	131,5
Кокче-кумская	129,3
Сары-узякская	93,9
Каратавская	73,1
Ак-тюбинская	71,8
Чуйская	70,1
Кос-тюбинская	—
Кум-арыкская	64,1
Чиликская	—
Кур-чуйская	49,3
Сельские местности Чимкентского уезда, описан. в 17—20 г.	88,8
Оседлые волости:	
Георгиевская	197,9
Дорофеевская	188,4
Алексеевская	128,5
Ванновская	121,9
Беловодская	116,3
Тамерлановская	115,4
Кара-булакская	106,9
Сайрамская	85,7
Кочевые волости:	
Бадамская	112,1
Арысская	101,7
Кара-кульская	90,0
Машатская	85,2
Буралдаевская	82,2
Мин-булакская	80,8
Кашкар-атинская	77,5
Ак-гашская	74,7
Чаяновская	72,3
Сары-кульская	68,3
Тюльку-басская	69,3
Сыр-дарьинская	39,6
В среднем по области (без Голодно-Степского у.)	84,4

Исчезновение огромного числа хозяйств за такой короткий промежуток времени об'ясняется многими причинами. Важнейшие из них—голод, эпидемии и события 18—19 г.г., в результате которых многие хозяйства были обезсилены или совершенно раззорены. Возможно, что часть хозяйств откочевала за пределы области. Наконец, небольшая сравнительно часть кочевых хозяйств, очень подвижных и рассеянных на огромной территории, могла вовсе уклониться от регистрации.

Последнее обстоятельство приходится констатировать в *Казалинском* уезде, где не было описано свыше шести тысяч хозяйств, находившихся в момент переписи в пустынях Кара-кум (северная часть уезда) и особенно Кызыл-кум (южная его часть).

Поэтому в Казалинском уезде наибольшая убыль (от 51.5% до 78.5% хозяйств) показана в пяти волостях, расположенных к югу от Сыр-дарьи, в непосредственной близости от песков Кызыл-кум.

Что касается Сары-тугайской волости, где убыло больше половины хозяйств, то и там часть домохозяев, вероятно, уклонилась от регистрации, так как аулы этой волости разбросаны в различных районах, и часть кибиток откочевывает далеко за пределы уезда, в Аму-дарьинскую область и даже в. Хиву.

В волостях, расположенных в районе гор. Казалинска, убыль хозяйств уже не так велика, а в приморской Раимской она очень незначительна.

Если прибавить откочевавшие хозяйства к зарегистрированным в 20 году, то все-таки окажется, что в Казалинском уезде число хозяйств уменьшилось за три года приблизительно на 20%.

То же наблюдается в *Перовском* уезде. Наибольшая убыль показана в пяти волостях, расположенных к югу от реки Сыр-дарьи, недалеко от пустыни Кызыл-кум.

И здесь часть кочевников, находившихся в южной части уезда, в песках Кызыл-кум, уклонилась от регистрации. Некоторое количество кибиток могло откочевать и на север, в Тургайскую и Акмолинскую области по хорошо известным киргиз-казакам кочевым дорогам.

Число откочевавших и необследованных хозяйств в Перовском уезде определяется приблизительно в 5000. Если прибавить это количество к описанным хозяйствам, то окажется, что число хозяйств в Перовском уезде уменьшилось за три года приблизительно на 15%.

Приведенные только что цифры откочевавших хозяйств в Казалинском и Перовском уездах взяты из списков домохозяев, составленных местной администрацией. Возможно, что они немного преувеличены. Но если даже признать их достоверными, то и в этом случае в обоих уездах уклонились от обследования не более 11—12 тысяч кибиток. Следовательно, за три года все-таки убыло свыше 8.000 кибиток, т. е. процесс исчезновения кочевых хозяйств здесь происходил очень интенсивно.

Волости *Аулиэ-атинского* уезда можно разбить на две группы: оседлые, в подавляющем большинстве которых количество хозяйств увеличилось, и кочевые, среди которых зарегистрирована значительная убыль. Особенный рост числа оседлых хозяйств отмечен в волостях, расположенных в верхней и луговой части долины Таласа.

В Джувалинском районе (Бурно-Ивановская и Петровская волости) число хозяйств уменьшилось от 1.5 до 8%.

В Меркенском районе количество хозяйств увеличилось только в одной Карабалтинской волости (на 6%); в Меркентской осталось без изменения, а в полукочевой Джаилевской уменьшилось почти на треть—31.5%.

Среди кочевых волостей наблюдается очень пестрая картина: в верховьях Таласа, в двух волостях—Кара-кольской и Ур-маральской число кибиток увеличилось на 19%, а в соседней Кен-кольской—уменьшилось почти наполовину, В Меркенском районе убыль колеблется от 14 до 65%; в При-чуйском от 18 до 56%; в Аулиэ-атинском—от 38 до 51%.

Эти колебания об'ясняются отнюдь не недостатками регистрации, а неравномерной убылью числа хозяйств вследствие несчастий, обрушившихся преимущественно на кочевое население в 18—19 г.г. Откочевать в пески могли лишь немногие хозяева, так как пустыни Муюн-кум и Кызыл-кум, лежащие в северной части уезда доступны только в летнее время и могут дать приют лишь незначительному населению. При этом откочевать могли исключительно те кибитки, которые приписаны к волостям, расположенным в непосредственной близости от песков. Среди оставшихся голод и эпидемии разразились с страшной силой. Вымирали целые аулы. В некоторых волостях оставалось всего две—три сотни хозяйств.

В оседлых волостях *Чимкентского* уезда число хозяйств увеличилось везде, кроме Сайрамской.

В кочевых наблюдается падение численности хозяйств повсеместно, кроме Бадамской и Арысской. Особенно это заметно в Сары-кульской и Сыр-дарьинской волостях, часть кибиток которых могла откочевать на запад в пустыню Кызил-кум, возможно и за пределы области. В 20 году часть аулов этих волостей находилась в далеких кочевках и была дополнительно описана в 21 году, но повидимому обследованы были не все хозяйства.

Подобно двум предшествующим уездам, и в *Туркестанском* зарегистрировано увеличение числа хозяйств в оседлых волостях, от 9 до 60%.

В некоторых кочевых волостях также отмечен прирост числа хозяйств. В остальных, расположенных в тех же районах, зарегистрирована убыль. Возможно, что это явление об'ясняется массовым переходом кибитко-владельцев из одних волостей в другие, в зависимости от разных причин экономического и политического характера.

В общем среди всех кочевников число хозяйств уменьшилось под влиянием тех же причин, что и в других уездах.

Особняком стоит *Ташкентский* уезд.

Мы не знаем о том, что произошло за три года в кочевой его части—Джаусугумской волости, так как она не была обследована в 17 году. В большинстве остальных оседлых волостей число хозяйств увеличилось.

Значительная убыль отмечена только в трех киргизских волостях, расположенных в верховьях Келеса, да двух волостях долины Ангрена (Букинской и Каризской), очень пострадавших от басмаческого движения.

Изменения в размерах хозяйств с 1917 г. Наряду с убылью хозяйств необходимо констатировать и другое характерное явление: *повсеместное уменьшение среднего размера хозяйств, т. е. количества душ, приходящегося на одно хозяйство*. Причины этого двоякие: во-первых, вымирание членов семьи, во-вторых дробление оставшихся хозяйств на более мелкие единицы (часто фиктивное) с целью уменьшить податное обложение.

Об изменениях в среднем людском составе хозяйств по отдельным волостям дает представление следующая таблица. (См. табл. 26, стр. 31—32).

Почти во всех волостях мощность хозяйств уменьшилась. Исключения встречаются редко и носят по всей видимости случайный характер. Меньше всего изменился средний людской состав в Казалинском и Аулиэ-атинском уездах, больше всего—в Чимкентском и Туркестанском.

Численность населения области. Число жителей описанной в 20 году части Сыр-дарьинской области (вместе с городами) определяется в 1.270.002 человек, а именно:

В Аулиэ-атинском уезде .	214590	В Туркестанском уезде .	81964
„ Голодно-степском „ .	37455	„ Чимкентском „ .	196257
„ Казалинском „ .	86709	„ описанной части Ташкентского уезда . .	550255
„ Перовском „ .	102772		

Кроме того в неописанной части Ташкентского уезда, волостях—Аблыкской, Кенджигалинской, Теляусской и Хурданской в 17 г. было зарегистрировано 35.829 чел. Во избежание сложных интерполяций цифры населения неописанных местностей по переписи 17 года в таблице 6 приложений просто суммируются с итогами переписи населения 20 года.

Табл. 26. Средний людской состав хозяйств в 1917 и 1920 г. г.

ВОЛОСТИ	Душ обоего пола на одно хозяйство	
	в 17г.	в 20г.
АУЛИЭ-АТИНСКИЙ УЕЗД.		
Агачакская	6.1	5.4
Ак-культукская	5.8	4.6
Александровская	7.6	6.4
Ашинская	6.9	6.1
Батамайнак-Алмалинская, Кош-тюбинская и Кученейская	5.6	4.9
Баутерекская, Кара-бакирская, Куюкская и Чакпакская	5.0	5.0
Бурно-Ивановская	5.4	6.0
Вост. и Зап. Аспаринская	6.6	4.9
Гродековская	7.0	6.2
Джаилевская	5.0	5.3
Дмитровская	6.4	5.6
Кара-балтинская	6.5	6.4
Кара-бастауская	5.9	5.3
Кара-кайлинская	5.8	4.6
Кара-кистакская	6.0	5.6
Кара-кольская	5.3	5.1
Кенкольская	4.9	5.4
Кураг-атинская	5.9	7.0
Куркуреуская	4.5	4.6
Макбальская	5.8	4.8
Меркенская	5.6	5.3
Михайловская	6.1	5.6
Николай-польская	7.3	5.3
Орловская	6.1	5.6
Петровская	4.9	5.4
Талкановская	5.3	5.0
Ур-маральская	4.9	4.5
Учактинская	4.8	5.0
Уч-курганская	5.0	4.4
Уюковская	4.7	5.9
Чунгурская	5.4	4.8
Чуйская	4.6	4.8
Вне волости Головачевка	6.3	5.8
В среднем по уезду	5.5	5.2
КАЗАЛИНСКИЙ УЕЗД		
Ак-тюбинская	5.0	5.3
Джаман-сырская	4.5	4.5
Зангарская	4.7	4.4
Кара-кульская	5.4	5.2
Калымбасовская	4.9	4.7
Костамская	5.2	5.5
Куван-дарьинская	4.6	4.4
Кучербаевская	4.8	4.4
Раимская	5.4	4.8
Сары-тугайская	4.9	4.7
Чибиндинская	5.3	5.1
В среднем по уезду	4.9	4.9

ВОЛОСТИ	Душ обоего пола на одно хозяйство	
	в 17г.	в 20г.
ПЕРОВСКИЙ УЕЗД.		
Ак-арыкская	5.9	5.2
Аламесекская	5.6	4.9
Айна кульская	5.4	5.0
Байзакская	5.3	4.8
Джалагашская	5.3	5.1
Джулекская	6.5	5.4
Кара-куль-куван-дарьинская	5.5	4.7
Кара-узякская и Терень-узякская	6.0	5.2
Кентубская	5.6	6.7
Костамская	5.7	4.7
Куткенчекская	5.8	4.4
Кыз-бугутская	6.0	4.6
Приречная	7.1	6.3
Сабалакская	5.4	4.8
Саурановская	7.2	6.4
Соло тюбинская	6.0	5.4
Сор-кудукская	5.8	5.3
Теле-кульская	5.6	5.0
Узгенская	8.6	7.4
Чагановская	5.1	4.6
Чиилинская	6.5	5.0
Янги курганская	7 8	7.6
В среднем по уезду	6.1	5.4
ТАШКЕНТСКИЙ УЕЗД.		
Ак-джарская	5.5	4.5
Ак-курганская	5.4	4.6
Александровская	5.4	4.8
Алтыновская	4.7	4.2
Букинская	4.7	4.5
Булатовская	5.6	4.5
Гаиб-атинская	5.4	4.3
Джаляль-тюбинская	4.9	4.2
Джетты-кентская	4.9	5.2
Джетты-суйская	5.6	4.2
Зенги-атинская	5.8	4.6
Каризская	4.3	4.2
Китай-тюбинская	4.6	4.2
Кош-курганская	4.9	4.6
Майдантальская	5.3	4.7
Ниязбекская	5.4	4.7
Ново-Дмитриевская	6.9	4.8
Осман-атинская	4.9	4.2
Пскентская	4.8	4.6
Той-тюбинская	5.1	4.3
Уч-тамгалинская	4.7	4.1
Уч-тюбинская	4.4	4.6
Чиназская	5.3	4.4
Шарап ханская	5.1	4.7
В среднем по уезду	5.2	4.5

ВОЛОСТИ	Душ обоего пола на одно хозяйство	
	в 17г.	в 20г.
ТУРКЕСТАНСКИЙ УЕЗД.		
Ак-тюбинская	6.8	4.6
Джетты-арыкская	3.7	5.5
Иканская	5.6	5.0
Каратавская	5.8	4.8
Карнакская	6.1	4.7
Кокче-кумская	6.8	5.5
Костюбинская, Кум-кульская и Чиликская	7.8	5.1
Кош-мезгильская	5.9	5.2
Курчуйская	6.1	5.4
Ногай-куринская	8.7	5.0
Сары-узякская	5.6	5.0
Сузакская	5.7	4.7
Уч-каюкская	7.8	4.3
Чагатаевская	8.7	5.6
Чуйская	6.3	4.9
В среднем по уезду	**6.5**	**5.0**
ЧИМКЕНТСКИЙ УЕЗД.		
Ак-ташская	5.4	5.5
Алексеевская	6.4	5.4
Арысская	5.6	4.6
Бадамская	6.1	4.8
Беловодская	6.2	5.3
Бурулдаевская	6.1	5.0
Ванновская	5.4	5.4
Георгиевская	5,7	5.7
Дорофеевская	6.0	4.8
Кара-булакская	6.6	6.0
Кара-кульская	5.9	4.5
Кашкар-атинская	6.2	4.6
Машатская	5.6	4.6
Мин-булакская	6.1	4.3
Сары-кульская	8.2	4.8
Сайрамская	5.9	5.5
Сыр-дарьинская	7.7	4.4
Тамерлановская	6.7	6.2
Тюльку-басская	5.2	4.0
Чаяновская	6.4	4.9
В среднем по уезду	**6,1**	**5.0**
В среднем по области (без. Голодно-Степ. у.)	**5.6**	**4.9**

Возникает вопрос, насколько могла измениться численность населения четырех неописанных волостей в течение трех лет, до момента переписи 20 года. Для сравнения можно взять соседние волости—Букинскую и Каризскую, которые находились приблизительно в одинаковых с ними условиях и также были охвачены басмаческим движением. Они были описаны, как указывалось выше, только в 21 году, после наступившего там сравнительного успокоения.

В 17-м году в этих двух волостях числилось 19.457 душ обоего пола, без Ново-Дмитриевской волости, выделенной позднее из состава Букинской; в 20-ом—14.447. Следовательно, население там уменьшилось за четыре года на 25.6%.

Такую же, если не большую убыль населения следует предполагать и в неописанных волостях. Вероятно, там во время переписи 20 года проживало не более 27.000 человек.

Итак, переписью 20 года, пополненной для четырех волостей данными 17 года, было зарегистрировано в Ташкентском уезде 586.084 душ обоего пола. Действительная численность населения повидимому несколько меньше этой цифры, приблизительно на 2%.

Население всей области исчисляется нами в 1.305.831 душ обоего пола [1]).

Численный состав городского и сельского населения.

В семи городах Сыр-дарьинской области насчитывается 295.141 душа обоего пола, в одиннадцати поселениях городского типа—19.747, в мелких поселениях полосы отчуждения Ташкентской, Средне-Азиатской и Семиреченской железной дороги—8381 и в сельских местностях—982.562. Таким образом, из каждой тысячи жителей в городах проживает 226 человек, поселениях городского типа—16, полосе отчуждения—6 и сельских местностях—752.

В отдельных уездах жители распределяются по родам населенных пунктов следующим образом:

Табл. 27. Распределение жителей по родам населенных пунктов.

УЕЗДЫ	Число душ обоего пола				В %% ко всему населению уездов			
	Города	Поселения городского типа	Полоса отчуждения ж.-д.	Сельские местности	Города	Поселения городского типа	Полоса отчуждения	Сельские местности
Аулиэ-атинский	16.268	—	727	197.595	7,6	—	0,3	92,1
Голодно-Степский	977	1.981	579	33.918	2,6	5,3	1,5	90,6
Казалинский	7.039	10.467	1.754	67.449	8,1	12,1	2,0	77,8
Перовский	9.100	894	1.358	91.420	8,8	0,9	1,3	89,0
Ташкентский	232.609	—	1.914	351.561	39,7	—	0,3	60,0
Туркестанский	14.433	3.537	753	63.241	17,6	4,3	0,9	77,2
Чимкентский	14.715	2.868	1.296	177.378	7,5	1,5	0,7	90,3
Всего по области	**295.141**	**19.747**	**8.381**	**982.562**	**22,6**	**1,6**	**0,6**	**75,2**

Если присоединить поселения городского типа к городам, а полосу отчуждения к сельским местностям, то окажется, что городское население всей области составляет 24.2, а сельское—75.8 %, т. е. процент городского населения выше, чем во всех остальных областях Туркестанской Республики, кроме быть может Ферганской, относительно которой у нас нет точных сведений, так как она в 20 году не была описана. Но такая пропорция городского и сельского населения об'ясняется исключительно наличностью г. Ташкента с его более чем двумя стами тысяч жителей. Во всех уездах (кроме Ташкентского) процент городского населения невелик. Ниже всего он в Аулиэатинском и Голодно-Степском уездах. Выше всего, конечно, в Ташкентском. Впрочем, даже в последнем городское население значительно уступает по численности сельскому.

[1]) В это число не вошли киргиз—казаки, откочевавшие в 20 году в пески (см. выше стр. 29). Нам неизвестна ни точная цифра откочевавших хозяйств, ни средний людской состав их. Можно только предположить, что в Казалинском уезде уклонилось от регистрации около 30.000 человек, в Перовском—около 25.000. В остальных уездах не замечалось массового уклонения от регистрации.

Если принять во внимание необследованное кочевое население Казалинского и Перовского уездов, то вероятная численность населения Сыр-Дарьинской области определится приблизительно в 1.360.000 душ обоего пола. Но эта последняя цифра очень гадательна. Поэтому мы в дальнейшем изложении исходим не из нее, а из итогов переписи 20 года, пополненных для четырех волостей Ташкентского уезда цифрами 17 года.

Разделение сельского населения на кочевое и оседлое.

Все киргизские волости уездов Аулиэ-атинского (кроме Джаилевской и Кош-тюбинской), Казалинского, Перовского, Туркестанского и Чимкентского и Джаусугумская волость Ташкентского—формально еще числятся на кочевом положении. Фактически значительное число хозяев этих волостей уже вполне осело, в особенности в Аулиэ-атинском и Чимкентском уездах. С другой стороны, в некоторых, так называемых оседлых киргизских волостях Ташкентского и Голодно-Степского уездов (Булатовской, Ирджарской) имеется не мало хозяйств, продолжающих кочевать до сего времени. Выяснить действительное количество кочевых и оседлых хозяйств по всей Сыр-дарьинской области можно лишь путем специального обследования, Поэтому сведения о численности кочевого и оседлого населения, приводимые ниже, совершенно не претендуют на точность. Они дают представление только о том, сколько имеется населения в административных аулах волостей, отнесенных к кочевым по формальному признаку, т. е. таких, где не были ранее произведены землеустроительные работы. Подробный перечень таких волостей с указанием их расположения дан выше, в главе «Административное деление».

Табл. 28. Разделение сельского населения на кочевое и оседлое.

УЕЗДЫ	Число душ обоего пола			В %% ко всему населению уездов.		
	Кочевые аулы	Оседлые туземные селения	Европейские поселки	Кочевые аулы	Оседлые туземные селения	Европейские поселки
Аулиэ-атинский	142.292	16.925	38.378	72.0	8.6	19.4
Голодно-Степский	—	22.111	11.807	—	65.2	34,8
Казалинский	66.473	—	976	98.6	—	1.4
Перовский	88.767	—	2.653	97.1	—	2.9
Ташкентский	2.866	334.377	14.318	0.8	95.1	4.1
Туркестанский	37.763	25.231	247	59.7	39.9	0.4
Чимкентский	123.281	30.164	23.933	69.5	17.0	13.5
Всего по области	**461.442**	**428.808**	**92.312**	**47.0**	**43.6**	**9.4**

В кочевых аулах живет 47 % населения, в оседлых селениях—53 %. В Казалинском и Перовском уездах почти все туземное население (кроме проживающего в русских поселках) числится еще на кочевом положении. Напротив, в Ташкентском кочевое население составляет мало заметную величину, менее 1 %.

Оседлое население разбито на две группы: проживающее в туземных и европейских (преимущественно украинских и русских) поселках. К последним отнесены не только те селения, где преобладает европейское население, но и такие, которые возникли уже во время русского владычества при заводах, копях, в связи с оросительными работами (в Голодно-Степском уезде) и т. п.

Население европейских поселков представляет сравнительно крупную величину в Голодно-Степском уезде—и в Аулиэ-атинском. Довольно значительное население проживает также в европейских поселках Чимкентского и Ташкентского уездов. В остальных трех оно сравнительно ничтожно, особенно в Туркестанском.

Пространство и плотность населения.

Территория области исчисляется в 343.367 кв. верст. Население ее слишком малочисленно для такого огромного пространства. Поэтому и плотность населения очень невелика: *на 1 кв. версту в среднем приходится только 3.8 человека.*

Плотность населения в отдельных уездах колеблется в следующих пределах:

Табл. 29. Пространство и плотность населения по уездам.

У Е З Д Ы	Пространство кв. вер.	Население с городами	Плотность всего населения	Население без городов	Плотность сельского населения
Ташкентский	24.096	586.084	24,3	353.475	14,6
Голодно-Степский	5.351	37.455	6,9	34.497	6,4
Чимкентский	34.976	196.257	5,6	178.674	5,1
Аулиэ-атинский	77.120	214.590	2,7	198.322	2,5
Туркестанский	32.416	81.964	2,5	63.994	1,9
Перовский	82.720	102.772	1,2	92.778	1,1
Казалинский	86.688	86.709	1,0	69.203	0,7
Всего по области	**43.367**	**1.305.831**	**3,8**	**990.943**	**2,8**

Площадь под городами очень мала по сравнению с общей площадью уездов. Даже в Ташкентском уезде городская территория составляет менее 1%. Поэтому плотность населения без городов, взятая по сравнению со всей площадью уезда, со включением городской территории, дает ничтожную погрешность, которой можно пренебречь.

Как видно из, приведенной выше, таблицы, население крайне неравномерно распределено по территории области. Такая же неравномерность наблюдается и на территории каждого уезда.

Наиболее густо населен *Ташкентский* уезд, особенно волости, расположенные возле города (Ниязбекская и Зенги-атинская) и в низовьях Ангрена (Пскентская, Осман-атинская и Ак-курганская). Чем дальше от Ташкента, тем больше редеет население. На восточной окраине плотность падает до 9-ти чел. на 1 кв. версту (Кошкурганская в.), на северо-восточной до 7-и (Александровская), на юго-восточной (Аблыкская вол.) до 5-ти и на западной—(Джаусугумская) даже до 1 человека на 1 кв. версту.

На втором месте по плотности населения стоит *Голодно-Степский* уезд. Около 5% его площади находится под песками Кызыл-кум, почти необитаемыми. На остальном пространстве население распределено довольно равномерно, в среднем около 12 чел. на 1 кв. версту, кроме Спасской волости, где плотность незначительна—4 чел. на 1 кв. версту.

В *Чимкентском* уезде около 25% территории приходится на пески Уч-кокча-кум, в летнее время почти безлюдные. Только зимою состоятельные киргиз-казаки пригоняют сюда свои стада. Остальная территория уезда может быть разделена по плотности на несколько районов. Наиболее густо населен район г. Чимкента и территория к востоку и юго-востоку от него, где сосредоточено почти все оседлое население. Значительно слабее заселена полоса низких юго-западных предгорий Кара-тау. В тугайной полосе по Сыр-дарье густота населения уже очень незначительна. Еще слабее населена полоса высоких плато на Аулиэ-атинской границе (верховья реки Буролдая). Наименьшая плотность наблюдается в низовьях Арыси, в сухих пространствах юго-западного угла уезда и особенно, в части, расположенной к северо-востоку от Кара-тау.

В *Аулиэ-атинском* уезде пески занимают около 40% территории. На остальном пространстве густо населенные районы чередуются с почти необитаемыми.

Наибольшею плотностью отличается плодородный Аулиэ-атинский район (луговая часть долины Таласа), но уже верстах в двадцати к северо-востоку от него, в

низовьях Таласа и Ассы начинаются слабо населенные болотистые и степные пространства, сливающиеся далее к северу с совершенно безлюдными песками Муюн-кум.

Недалеко от второго по населенности Джувалинского района (бассейн р. Терс), к северу от него тянутся безжизненные каменистые долины Большого и Малого Кароя.

Сравнительно густое население живет в долине верхнего течения Таласа; северные склоны Таласского Ала-тау и южные—Александровского хребта заняты более редким кочевым кара-киргизским населением, а высоко-горные области обитаемы только в течение двух—трех летних месяцев.

В Меркенском районе вдоль Семиреченского тракта на протяжении около ста верст тянется почти непрерывный ряд селений, а к северу от него простирается безбрежная болотистая и солончаковая равнина с редким, по преимуществу, кочевым населением. За нею раскинуты бугристые пески Муюн-кум и Кызыл-кум, годные только в немногих местах для зимних пастбищ.

Еще далее к северу в тугайной полосе р. Чу имеется довольно густое население, выше же и ниже по течению местность опять почти необитаема.

Наконец, на крайнем северо-востоке, за Чу начинаются безлюдные бугристые и барханные пески, оживляющиеся только весной, когда киргиз-казаки Аулиэ-атинского и Пишпекского уездов перекочевывают на летние пастбища (джайляу) в горы Семипалатинской области.

В *Туркестанском* уезде под песками находится около 6 % всей площади. Пески простираются в западной части уезда, за Сыр-дарьей и в северной—между Каратау и Чу. На остальном пространстве наиболее густо заселен район гор. Туркестана и территория, занятая оседлыми сартовскими волостями. Менее плотно населены северные склоны Кара-тау. В остальных местностях плотность ничтожна, в особенности в Чуйском районе, где приходится меньше одного человека на 1 кв. версту.

В *Перовском* уезде песчаные пустыни занимают более 75 % территории. Но и остальная часть уезда населена очень слабо. Жители жмутся в узкой тугайной полосе Сыр-дарьи, где наиболее густо населен район гор. Перовска. В остальных местностях плотность ничтожна, значительно меньше одного человека на 1 кв. версту.

Наконец, в *Казалинском* уезде бесплодные пески составляют 80 % всей площади, подходя в некоторых местах вплотную к Сыр-дарье. Здесь, так же как и в Перовском уезде, наибольшая плотность наблюдается в тугайной полосе по Сыр-дарье, в особенности в районе гор. Казалинска. Затем следует пространство между низовьями Сыр-дарьи и Аральским морем и область реки Куван-дарьи. Наиболее пустынными являются солончаковые районы в северной части уезда («Кара-кум»), служащие кочевой дорогой для киргиз-казаков, перекочевывающих в пределы Тургайской области.

Изменения в численности населения с 1897 г.

Рост городов. В таблице 5-й приложений даны сравнительные цифры населения городов по переписям 97 и 20-го годов.

Население Аму-дарьинской области, входившей раньше в состав Сыр-дарьинской, исключено из общей цифры 97 года, а население Голодно-Степского уезда, только в 17 году выделенного из Ходжентского уезда Самаркандской области,—из цифры населения 20 г. Чимкентский уезд взят в границах 97 г., т. е. включает в себя нынешний Туркестанский.

Все поселения городского типа и полоса отчуждения ж. д. присоединены в этой таблице к сельским местностям, так как в 97 году из уездов были выделены только Ташкент, уездные города и Туркестан, бывший тогда без'уездным городом.

Цифра населения по переписи 97 г. принята за 100.

Из сопоставления этих цифр видно, что население шести городов Сыр-дарьинской области за 23 года, протекших со дня первой переписи, увеличилось более, чем в полтора раза.

Табл. 30. Соотношение населения городов в 97 и 20 г.г.

ГОРОДА	Процентное отношение городского населения в 20 году к населению 97 года		
	Мужчин	Женщин	Обоего пола
Перовск	157	233	187
Ташкент	151	167	158
Чимкент	123	146	134
Аулиэ-ата	123	139	130
Туркестан	125	136	130
Казалинск	87	106	95
В среднем по городам	**144**	**161**	**152**

Наибольший прирост населения наблюдается в г. Перовске, в связи с проведением Ташкентской железной дороги. Увеличение числа жителей гор. Ташкента об'ясняется, кроме естественного роста еще и приливом русского элемента, особенно в период времени с 17 по 20 г. Убыль зарегистрирована только в одном Казалинске, значение которого падает, так как он оказался в стороне от железной дороги, и часть его жителей перешла в поселок Ново-Казалинск, расположенный возле станции.

В тех городах, где наблюдается рост числа жителей, количество женщин возросло гораздо больше, нежели мужчин.

В 97 году мужчины во всех городах имели огромный численный перевес над женщинами. В 20 году разница в их численности почти сгладилась.

Изменения в половом составе городского населения об'ясняются тремя причинами усилением постоянного элемента за счет временного, среди которого мужчины всегда имеют огромный численный перевес над женщинами, ростом русских городов в ущерб туземным, где опять-таки мужчин всегда больше, чем женщин и, наконец, отливом части мужчин—военно-обязанных и добровольцев в армию.

Табл. 31. Соотношение полов в городах в 97 и 20 г.г.

ГОРОДА	На 1000 мужчин приходится женщин:		ГОРОДА	На 1000 мужчин приходится женщин:	
	В 1897 г.	В 1920 г.		В 1897 г.	В 1920 г.
Перовск	660	981	Аулиэ-ата	864	981
Казалинск	802	980	Туркестан	886	962
Чимкент	837	991	**В среднем по городам**	884	947
Ташкент	850	939			

В этой таблице города расположены в порядке возрастающей численности женщин сравнительно с мужчинами в 97 году.

Убыль сельского населения. В противоположность городскому, сельское население уменьшилось со времени первой всероссийской переписи. Для сравнения возьмем прежде всего цифры 97 и 20 г.г., приведенные в таблице 5 приложений. Они относятся, впрочем, не только к одному сельскому, но ко всему населению уездов без городов, следовательно, включают в себя и поселения городского типа и полосу отчуждения железной дороги.

По всей области население убыло на 10%. Изменения в численности обоих полов по уездам даны в следующей таблице.

Табл. 32. Соотношение населения уездов без городов в 97 и 20 г.г.

УЕЗДЫ	Процентное отношение населения в 20 г. к населению 97 года		
	Мужчин	Женщин	Обоего пола
Казалинский	58	62	60
Перовский	71	74.5	73
Аулиэ-атинский	70	81	75
Туркестанск. и Чимкентский .	88	103	95
Ташкентский.	115	128	121
В среднем по области (без городов)	85	95	90

В пяти уездах не только нет естественного прироста населения, но констатирована значительная убыль по сравнению с 97 годом, несмотря на возникновение целого ряда населенных пунктов в связи с проведением Ташкентской железной дороги.

Наибольшее падение численности населения (на 4%) зарегистрировано в Казалинском уезде [1]). В Перовском и Аулиэ-атинском население уемньшилось на четверть. В Туркестанском с Чимкентским убыль сравнительно незначительна, всего на 5%. Только в Ташкентском уезде зарегистрирован прирост населения, более чем на одну пятую. Впрочем, и этот прирост значительно менее того, который мог-бы быть, если-бы никакие внешние причины не мешали естественному росту населения.

В тех уездах, где отмечена убыль населения, число мужчин уменьшилось больше, чем женщин. В Ташкентском уезде, где наблюдается прирост числа жителей, количество лиц мужского пола увеличилось меньше, чем женского. Поэтому и половой состав соответственно изменился: численное преобладание мужчин в 20 году не так сильно, как в 97 году. Эти видно из таблицы № 32, где уезды расположены в порядке возрастающей численности женщин сравнительно с мужчинами в 97 году. (См. табл. 33, стр. 39).

Наибольшие изменения в половом составе в сторону увеличения числа женщин наблюдается в бывшем Чимкентском и Аулиэ-атинском уездах. Это об'ясняется прежде всего иммиграцией русских, среди которых женщин всегда больше, чем мужчин. Но одна эта причина недостаточна, так как значительные изменения в половом со-

[1]) Фактически там, конечно, наблюдается уменьшение, но не такое значительное, так как часть населения Казалинского уезда уклонилась от регистрации (см. выше стр. 33). То же относится и к Перовскому уезду.

ставе отмечены и в Ташкентском уезде, где преобладает оседлое туземное население, и в Перовском и Казалинском, почти сплошь заселенных кочевыми киргиз-казаками. Очевидно, действовали и другие причины: мобилизации на тыловые работы во время русско-германской войны; гражданская война; наконец, сознательное сокрытие населением мужчин, в особенности призывного возраста, из боязни воинских и трудовых мобилизаций.

Табл. 33. Соотношение полов в уездах (без городов) в 97 и 20 г.г.

У Е З Д Ы	На 1000 мужчин приходится женщин	
	В 1897 г.	В 1920 г.
Туркестанский и Чимкентский	807	940
Ташкентский	811	908
Аулиэ-атинский	844	977
Перовский	901	941
Казалинский	919	991
В среднем по области	**841**	**940**

Изменения в численности сельского населения в 1917 г.

В таблице 4-й приложений приведены сравнительные данные о численности сельского населения в 17 и 20 г.г. Ниже мы даем изменения в численности населения по полу в процентах, при чем цифры 17 года принимаем за 100. (См. табл. 34, стр. 40—41).

Из этой таблицы можно сделать следующие выводы:

Во-первых, во всех уездах, кроме Ташкентского, где число жителей почти не изменилось, наблюдается огромная убыль населения.

Во-вторых, число мужчин уменьшилось гораздо больше, чем женщин.

В третьих, уезды с преобладающим кочевым населением (Казалинский и Перовский) дали гораздо большую убыль, чем полуоседлые.

В четвертых—число жителей уменьшилось более, чем количество хозяйств (сравнить с таблицей № 25).

Этого и следовало ожидать, так как во всех уездах наблюдается уменьшение среднего размера хозяйств и дробление их на части.

Мы не будем останавливаться на причинах общей убыли населения. Об этом было сказано выше, при рассмотрении сравнительных данных о количестве хозяйств в 17 и 20 г.г. и численности населения в 97 и 20 г.г. Остановимся только на размерах этой убыли там, где она имела место.

В *Казалинском* уезде сельское население уменьшилось почти на-половину. Особенное уменьшение показано в Зангарской волости, где осталось около четверти жителей и Кучербаевской—около одной пятой.

В *Перовском* убыло более двух пятых жителей. Меньше всего народу показано в Куткенчекской волости, где осталось менее одной пятой жителей.

Впрочем цифры по этим двум уездам сомнительны, так как там, как мы уже указывали, происходило в широких размерах откочевание в Кызыл-кум и Кара-кум

Табл. 34. Изменения в численности сельского населения с 1917 года.

ВОЛОСТИ	Процентное отношение данных 1920 г. к данным 1917 г.		
	Мужчин	Женщин	Обоего пола
Сельские местности Аулиэ-атинского у., описанные в 17 и 20 г.г	**59,1**	**71,6**	**64,7**
Оседлые волости:			
Уч-курганская	122,8	147,7	133,6
Дмитровская	111,7	124,0	117,6
Сел. Головачевка	108,6	124,0	115,9
Орловская	108,6	121,3	114,7
Бурно-Ивановская	105,4	114,8	110,1
Александровская	106,1	117,7	108,8
Михайловская	101,7	115,4	108,3
Гродековская	98,2	115,6	108,8
Кара-балтинская	97,6	111,5	104,5
Николай-польская	95,8	114,0	104,5
Петровская	101,1	103,0	102,1
Меркенская	88,3	104,2	95,8
Джаилевская	68,5	78,8	73,1
Кочевые волости:			
Ур-маральская	103,4	117,8	109,9
Кара-кольская	97 5	115,0	105,1
Уюковская	65,5	78,3	70,9
Талкановская	63,9	77,8	69,8
Агачакская	67,3	71,4	69,2
Участинская	58,3	78,0	66,6
Ак-култукская	59,4	71,7	64,9
Вост. и Запад. Аспарин.	60,2	70,4	64,8
Кара-кистакская	56,6	71,8	63,5
Макбальская	53,5	68,8	60,0
Кара-бастауская	53,3	63,6	57,7
Кенкольская	51,3	64,8	57,1
Куркуреуская	51,6	61,3	55,9
Батамайнак-алмалинск., Кош-тюбинская и Кученейская	48,6	62,4	54,6
Чунгурская	46,4	57,1	51,1
Кара-кайлинская	43,2	57,2	49,1
Баутерекская, Карабакирская, Куюкская и Чакпакская	44,8	57,6	48,5
Чуйская	45,1	48,9	47,0
Кураг-атинская	39,5	42,9	41,6
Ашинская	32,1	45,5	38,1
Сельские местности Казалинского у., описанные в 17—20 г.г	**49,8**	**57,5**	**53,4**
Кочевые волости:			
Костамская	86,7	93,6	90,0
Раимская	83,1	85,1	84,1

ВОЛОСТИ	Процентное отношение данных 1920 г. к данным 1917 г.		
	Мужчин	Женщин	Обоего пола
Кара-кульская	75,6	81,0	78,1
Чибиндинская	73 0	77,7	75,3
Ак-тюбинская	60,2	67,1	63,5
Сары-тугайская	47,7	51,9	49,7
Джаман-сырская	46,5	51,8	49,5
Калым-басовская	36,0	45,6	40,4
Куван-дарьинская	26,7	32,0	28,4
Зангарская	24,8	31,8	27,8
Кучербаевская	18,0	23,5	20,5
Сельские местности Перовского у., описанные в 17—20 г.г	**55,1**	**62,3**	**58,4**
Кочевые волости:			
Кара-узякская и Терень-узякская	75,0	78,9	76,8
Джалагашская	71,3	78,2	74,5
Чагановская	68,9	77,0	72,6
Янги-курганская	68,5	74,7	71,4
Чиилинская	65,9	74,0	69,6
Соло-тюбинская	63,9	72,9	67,9
Сор-кудукская	62,9	74,1	67,9
Джулекская	62,8	70,0	65,9
Сабалакская	60,4	72,0	65,5
Ак-арыкская и Когалинская	59,5	71,4	63,6
Байзакская	54,9	61,7	58,1
Приречная	54.5	60,7	57.4
Теле-кульская	52,5	60,2	55,9
Айна-кульская	48,0	57,6	52,2
Саурановская	47,9	48,4	48,1
Кыз-бугутская	42,8	47,4	44,7
Узгентская	40,7	48,3	44,4
Костамская	34,8	45,6	39,6
Аламесекская	36,4	42,8	38,9
Кара-куль-куван-дарьинская	31,6	43,3	36,7
Кентубская	33,0	39,4	35.7
Куткенчекская	16,3	20,6	18,3
Сельские местности Ташкентского у., описанные в 17—20 г.г	**93,8**	**109,6**	**101,1**
Оседлые волости:			
Булатовская	117,2	135,6	125,5
Гаиб-атинская	111,1	143,5	125,3
Ниязбекская	112,4	132,9	121,6
Зенги-атинская	111,2	134,1	121,1
Пскентская	113,2	125,6	118,9

ВОЛОСТИ	Процентное отношение данных 1920 г. к данным 1917 г.			ВОЛОСТИ	Процентное отношение данных 1920 г. к данным 1917 г.		
	Мужчин	Женщин	Обоего пола		Мужчин	Женщин	Обоего пола
Джаляль-тюбинская	98,7	130,2	112,2	Каратавская	55,5	67,1	60,6
Джетты-кентская	107,2	116,3	111,1	Чуйская	52,5	56,6	54,5
Чиназская	98,5	119,7	107,8	Ак-тюбинская	43,8	53,7	48,4
Уч-тюбинская	99,1	112,6	105,1	Кур-чуйская	43,2	44,9	43,9
Алтыновская	96,9	111,9	103,6	Кос-тюбинская, Кумарыкская и Чиликская	40,3	43,4	41,7
Осман-атинская	93,6	114,9	102,9				
Китай-тюбинская	91,6	117,6	102,7				
Ак-курганская	92,9	110,2	100,7				
Ак-джарская	94,5	106,2	99,8				
Кош-курганская	88,1	103,2	94,5				
Той-тюбинская	80,6	102,3	89,9				
Александровская	82,7	90,7	86,2				
Ново-Дмитриевская	78,2	87,2	82,4				
Шарап-ханская	73,6	83,7	78,1				
Майдантальская	69,9	87,9	77,8				
Каризская	74,5	78,8	76,5				
Букинская	70,1	77,2	73,4				
Уч-тамгалинская	66,5	72,5	69,2				
Джетты-суйская	65,2	73,7	68,9				
Сельские местности Туркестанского у., описанные в 17—20 г.	**72,5**	**80,1**	**75,9**				
Оседлые волости:							
Джетты-арыкская	146,3	168,6	156,4				
Карнакская	122,4	125,6	123,9				
Сузакская	116,5	129,9	122,6				
Кош-мезгильская	97,9	104,4	100,9				
Иканская	93,9	99,5	96,5				
Кочевые волости:							
Кокче-кумская	94,7	114,9	103,4				
Ногай-куринская	93,4	99,2	96,7				
Сары-узякская	80,5	85,8	83,0				
Чагатаевская	81,5	87,7	82,1				
Уч-каюкская	71,9	84,3	77,7				
				В среднем по области	**69,3**	**80,0**	**74,1**
				Оседлые волости:			
				Георгиевская	210,7	191,2	199,8
				Дорофеевская	145,9	153,9	149,8
				Ванновская	104,0	116,9	110,5
				Алексеевская	102,5	115,1	108,7
				Тамерлановская	102,3	109,1	105,7
				Беловодская	93,5	104,9	99,1
				Кара-булакская	93,7	103,5	98,1
				Сайрамская	76,6	84,1	79,9
				Кочевые волости:			
				Баламская	86,3	92,0	88,9
				Арысская	81,7	97,0	88,5
				Ак-ташская	75,1	77,2	76,1
				Машатская	65,4	76,9	70,4
				Кара-кульская	64,8	73,9	68,8
				Бурулдаевская	63,1	71,0	66,6
				Кошкар-атинская	53,4	63,0	57,7
				Мин булакская	53,5	60,4	56,6
				Чаяновская	53,0	57,9	55,2
				Тюльку-басская	49,4	47,1	52,8
				Сары-кульская	38,1	43,0	40,4
				Сыр-дарьинская	21,8	23,4	22,5

Во всех оседлых волостях *Аулиэ-атинского* уезда, кроме Меркенской и Джаилевской, наблюдается рост населения, даже в Бурно-Ивановской и Петровской, где зарегистрирована убыль хозяйств.

Напротив во всех кочевых, кроме Ур-маральской и Кара-кольской, число жителей уменьшилось, при чем это уменьшение происходило непараллельно убыли хозяйств: в одних волостях население уменьшалось более интенсивно, чем количество кибиток, в других—менее.

В русских волостях *Чимкентского* уезда зарегистрирован прирост населения, кроме Беловодской, где число жителей осталось почти без изменения. Прирост этот очень значителен: в Георгиевской—население удвоилось, а Дорофеевской—увеличилось в 1½ раза. Вероятно, он об'ясняется притоком населения, перебравшегося

сюда из Европейской России или из пострадавших от гражданской войны местностей.

В оседлых туземных волостях наблюдается уменьшение числа жителей: в Карабулакской на 2%, в Сайрамской—на 20%.

Во всех кочевых убыль велика—от 11 до 47%. Сомнительны, как мы уже указывали, цифры по двум волостям—Сары-кульской и Сыр-дарьинской, где показана убыль на 60% и 77%.

В *Туркестанском* уезде население увеличилось в оседлых волостях (кроме Иканской) и в кочевой Кокче-кумской. В остальных убыль колеблется от 3% до 58%. Заметим, что уменьшение числа жителей показано даже в трех волостях, в которых количество кибиток возросло от 31 до 73%.

Наконец в *Ташкентском* уезде изменения в численности хозяйств и населения происходили почти параллельно; только население увеличивалось менее интенсивно, а уменьшалось более интенсивно, чем число хозяйств.

Численность национальных групп. Население области распадается на следующие национальные группы.

Табл. 35. Численность основных национальных групп.

НАЦИОНАЛЬНОСТИ	Муж.	Жен.	Об. пола
Киргизы (кара-киргизы и киргиз-казаки)	342.220	321.636	663.856
Сарты и узбеки	194.057	176.109	370.166
Курама	27.148	22.549	49.697
Таджики	8.399	6.968	15.367
Кара-калпаки	2.280	2.034	4.314
Армяне	1.732	1.344	3.076
Евреи туземные	1.160	1.135	2.295
Персы	1.070	298	1.368
Великороссы	43.234	55.730	103.964
Украинцы	29.121	31.727	60.918
Белоруссы	1.172	1.032	2.204
Татары	4.025	4.029	8.054
Немцы и голландцы	3.131	2.972	6.103
Дунгане	339	329	668
Прочие народности	8.232	5.549	13.781

Северо-западная и северная части области, равнины и степи юго-восточной части населены преимущественно киргиз-казаками; горные области и предгорья Александровского хребта и Таласского Ала-тау—кара-киргизами; городские поселения и долина Чирчика—узбеками и сартами, долина Ангрена—курамой. Островки таджикского населения встречаются в северо-восточной горной части Ташкентского уезда и в Голодно-Степском районе, немецкого—преимущественно по Таласу (в горном районе) и в Ак-джарской волости Ташкентского уезда; кара-калпаки только в Ташкентском, дунгане—только возле гор. Аулиэ-ата.

Русское население сосредоточено по преимуществу в городских поселениях, полосе отчуждения железной дороги и поселках, расположенных вдоль старого Чимкентского и Семиреченского трактов—в долине Терса, Таласа, Арыси и ее притоков и на Голодно-Степском оросительном канале[1]).

[1]) Подробные сведения о распределении различных народностей по территории области будут даны ниже, при характеристике отдельных национальных групп.

Национальный состав населения уездов. Сарты и узбеки составляют относительное большинство в Ташкентском и Голодно-Степском уездах. В остальных абсолютным большинством являются киргизы.

Табл. 36. Национальный состав населения уездов Сыр-дарьинской области.

Национальн. / Уезды	Аулиэ-атинск.	Голодно-Степ.	Казалинский	Перовский	Ташкентский	Туркестанск.	Чимкентский	ВСЕГО	В %% ко всему населению уездов: Аулиэ-атин.	Голод.-Степ.	Казал.	Перов.	Ташкен	Туркестанск.	Чимкен	ВСЕГО
Киргизы. .	157308	9218	74215	92934	159738	45399	125044	663856	73,3	24,6	85,6	90,4	27,3	55,5	63.7	50.8
Узбеки . .	12985	12527	445	1065	267924	32850	42370	370166	6,1	33,4	0,5	1,0	45,7	40,2	21,6	28,3
Таджики .	617	2490	259	198	11788	9	6	15367	0,3	6,6	0,3	0,2	2,0	0,0	0,0	1,2
Курама .	—	—	—	—	49697	—	—	49697	—	—	—	—	8,6	—	—	3,8
Кара-калп.	—	—	—	—	4314	—	—	4314	—	—	—	—	0,7	—	—	0,3
Евр. тузем.	3	—	130	52	1648	149	313	2295	0,0	—	0,1	0,1	0,3	0,2	0,2	0,2
Армяне . .	126	171	8	51	2593	32	95	3076	0,1	0,5	0,0	0,0	0.4	0,0	0,0	0,2
Персы. . .	10	144	5	42	1138	9	20	1368	0,0	0,4	0,0	0,0	0,2	0,0	0,0	0,1
Русские ...	**38922**	**12158**	**10028**	**7429**	**68151**	**2848**	**27549**	**161086**	**18,1**	**32,5**	**11,6**	**7,3**	**11,6**	**4,3**	**14,1**	**0,2**
в т. ч. Великор.	13045	8056	8614	5055	58228	2426	8540	103964	6,1	21,6	9,9	4,9	9,9	2,8	4,4	8,0
в т. ч. Украин.	25621	3979	1262	1992	8981	404	18679	60918	11,9	10,6	1,5	2,0	1,5	0,5	9,5	4,7
в т. ч. Белорус	256	123	153	382	942	18	330	2204	0,1	0,3	0,2	0,4	0.2	0,0	0.2	0,2
Немцы. . .	2268	41	8	7	3723	14	42	6103	1,0	0,1	0,0	0,0	0,6	0,0	0,0	0,5
Татары . .	1155	94	1010	582	4710	263	240	8054	0,5	0,3	1,2	0,6	0,8	0,3	0,1	0,6
Дунгане. .	668	—	—	—	—	—	—	668	0,3	—	—	—	—	—	—	0,1
Пр. народы	528	612	600	412	10660	391	578	13781	0,3	1,6	0,7	0,4	1,8	0,5	0,3	1,0

Перовский и Казалинский уезд населены почти исключительно киргизами. На долю остальных национальностей приходится не более 10—15%%. В Аулиэ-атинском не-киргизское население составляет уже более четверти (26.7%), в Чимкентском более трети (36.3%), Туркестанском—немного менее половины (44.5%).

Наибольшая разноплеменность наблюдается в Ташкентском и Голодно-Степском уездах, где в значительном количестве представлены не только четыре коренных группы—узбеки, киргизы, курама и таджики, но и русский элемент.

Национальный состав городского населения. Распределение национальных групп в городах и поселениях городского типа представляет значительные особенности. *В городах* преобладают узбеки (так мы в дальнейшем будем называть, по аналогии с предшествующими сборниками, сартов, узбеков и прочие группы, говорящие на чагатайском наречии тюркского языка). Русские (великороссы, украинцы и белоруссы) составляют вторую по численности группу. (См. табл. 37, стр. 44).

Национальный состав отдельных городов не везде одинаков: в Ташкенте, Туркестане и Чимкенте преобладают узбеки, в Аулиэ-ата они являются только относительным большинством. В Казалинске и Перовске относительное большинство составляют киргизы, а в Голодной-Степи русские.

Состав жителей русского Ташкента резко отличается от туземного. В старом городе узбеки являются подавляющим большинством. Остальные группы сравнительно ничтожны и в общей сложности дают едва 3%. Наиболее крупные из них—киргизы, туземные евреи, татары, таджики и великороссы составляют каждая менее 1%.

Табл 37. **Национальный состав населения городов.**

НАЦИОНАЛЬНОСТИ / ГОРОДА	Число душ обоего пола								В %/% ко всему населению городов							
	Аулиэ-ата	Гол. Степь	Казалинск	Перовск	Ташкент	Туркестан	Чимкент	Всего	Аулиэ-ата	Голодная-Степь	Казалинск	Перовск	Ташкент	Туркеста	Чимкент	Всего
Киргизы	3543	11	2923	3797	3992	3411	543	18220	21,8	1,1	45,5	41,7	1,7	23,6	3,7	6,2
Узбеки	7251	140	408	662	152506	10192	10901	182060	44,6	14,3	5,8	7,3	65,5	70,6	74,2	61,7
Таджики	426	103	252	198	967	—	—	1946	2,6	10,5	3,6	2,2	0,4	—	—	0,7
Евреи туземные	—	—	130	52	1401	134	313	2030	—	—	1,8	0,6	0,6	0,9	2,1	0,7
Армяне	117	43	—	23	2500	7	25	2715	0,7	4,4	—	0,3	1,1	0,0	0,2	0,9
Персы	8	40	—	20	1076	4	3	1151	0,0	4,3	—	0,3	0,5	0,0	0,0	0,4
Русские	**4182**	**581**	**2349**	**3569**	**54779**	**329**	**2532**	**68321**	**25,7**	**59,5**	**33,4**	**39,1**	**29,9**	**2,4**	**17,2**	**23,1**
В т. ч. Великорос.	3160	448	2213	2722	48208	286	2090	59127	19,4	45,9	31,4	29,9	20,7	2,1	14,2	20,0
„ „ „ Украинцы	906	122	110	634	5739	37	420	7968	5,6	12,5	1,6	6,9	2,5	0,3	2,9	2,7
„ „ „ Белоруссы	116	11	26	213	832	6	22	1226	0,7	1,1	0,4	2,3	0,4	0,0	0,1	0,4
Немцы	48	5	4	—	1447	—	16	1520	0,3	0,5	0,0	—	0,6	0,0	0,1	0,5
Татары	386	10	723	508	3967	182	152	5932	2,4	1,0	10,3	5,6	1,7	1,3	1,0	2,0
Пр. народности	307	44	250	271	9974	174	226	11246	1,9	4,4	3,6	2,9	4,3	1,2	1,5	3,8

В новом городе преобладают великороссы. Затем следуют узбеки, украинцы, европейские евреи, армяне, киргизы и т. д., составляющие все вместе около трети жителей.

В поселениях городского типа численный перевес имеют русские, за ними следуют киргизы, узбеки же составляют сравнительно ничтожную группу. В отдельных поселениях наблюдается та же картина. Исключением является только ст. Урсатьевская и Черняево, где на втором месте стоят узбеки, а киргизского элемента почти нет.

Табл. 38. **Национальный состав населения поселений городского типа.**

НАЦИОНАЛЬНОСТИ / ПОСЕЛЕНИЯ ГОРОДСКОГО ТИПА	Число душ обоего пола						В %/% ко всему населению					
	Голодно-степский	Казалинский	Перовский	Туркестанский	Чимкентский	Всего	Голодно-Степский	Казалинский	Перовский	Туркестанский	Чимкентский	Всего
Киргизы	3	3906	112	1019	797	5837	0,1	37,3	12,5	28,8	27,8	29,6
Узбеки	82	36	—	154	491	763	4,1	0,4	—	4,4	17,2	3.9
Таджики	21	7	—	—	1	29	1,1	0,0	—	—	0,0	0,1
Евреи туземные	—	—	—	15	—	15	—	—	—	0,4	—	0,0
Армяне	92	8	—	20	35	155	4,6	0,0	—	0,6	1,2	0,8
Персы	3	3	10	5	11	32	0,1	0,0	1,1	0,1	0,4	0,1
Русские	**1664**	**5936**	**725**	**2097**	**1418**	**11840**	**74,1**	**55,9**	**75,8**	**59,2**	**49,4**	**60 1**
В т. ч.: Великороссы	1477	4906	573	1813	815	9584	74,7	47,0	64,2	51,2	28,4	48,5
„ Украинцы	173	930	98	272	402	1875	8,7	8,9	11,0	7,7	14,0	9,5
„ Белоруссы	14	100	54	12	201	381	0,7	1,0	6,0	0,3	7,0	2,1
Немцы	7	—	1	9	8	25	0,4	—	0,1	0,3	0,3	0,1
Татары	23	276	2	56	15	372	1,2	2,6	0,2	1,6	0,5	1,9
Прочие народности	86	295	44	162	92	679	4,3	2,8	4,9	4,6	3,2	3,4

Национальный состав населения полосы отчуждения жел. дор.

В полосе отчуждения русские преобладают над остальными народностями во всех уездах, кроме Туркестанского, где большинством являются киргизы.

Табл. 39. Национальный состав населения полосы отчуждения жел. дор.

НАЦИОНАЛЬНОСТИ / УЕЗДЫ	Число душ обоего пола								В %%% ко всему населению полосы отчуждения							
	Аулиэ-атинский	Голодно-Степский	Казалинск.	Перовский	Ташкентск.	Туркестан.	Чимкентск.	Всего по области	Аулиэ-атинский	Голодно-Степский	Казалинск.	Перовский	Ташкентск.	Туркестан.	Чимкентск.	Всего по области
Киргизы	97	2	779	137	241	436	373	2065	13,3	0,3	44,4	17,4	12,6	57,9	28,8	25,8
Узбеки	18	60	—	8	304	3	498	402	2,5	10,4	—	0,6	15,9	0,4	0,7	4,8
Таджики	—	33	—	—	25	—	—	58	—	5,7	—	—	1,3	—	—	0,7
Евреи туземные	—	—	—	—	2	—	—	2	—	—	—	—	0,1	—	—	0,0
Армяне	—	—	—	1	29	—	—	30	—	—	—	0,1	1,5	—	—	0,4
Персы	2	10	2	12	60	—	5	91	0,3	1,7	0,1	0,9	3,1	—	0,4	1,1
Русские	**550**	**403**	**923**	**1040**	**1120**	**280**	**873**	**5189**	**75,7**	**69,6**	**52,7**	**76,6**	**58,6**	**37,2**	**67,3**	**62,1**
В т. ч.: Великороссы	429	309	841	960	906	234	638	4317	59,0	53,4	48,0	70,7	47,4	31,1	49,2	51,5
„ Украинцы	108	90	62	79	191	46	206	782	14,9	15,5	3,5	5,8	10,0	6,1	15,9	9,5
„ Белоруссы	13	4	20	1	23	—	29	90	1,8	0,7	1,2	0,1	1,2	—	2,2	1,1
Немцы	4	18	4	5	4	1	1	37	0,6	3,1	0,2	0,4	0,2	0,1	0,1	0,4
Татары	28	5	5	8	39	1	9	95	3,8	0,9	0,3	0,6	2,0	0,1	0,7	1,2
Прочие	28	48	41	47	90	32	26	312	3,8	8,3	2,3	3,4	4,7	4,3	2,0	3,7

В общем русские составляют около двух третей населения, киргизы—около четверти, а все остальные группы—12.5%.

Национальный состав сельского населения.

Сельские местности Казалинского и Перовского уездов заселены почти исключительно киргизами. Остальные национальности (преимущественно русские) составляют всего от 1.2 до 2.8%. В Аулиэатинском уезде процент некиргизского населения (опять-таки, главным образом, русских) увеличивается до 22.2%, в Чимкентском—до 30.5%, причем на долю узбеков приходится 17.6%, русских—12.8%, в Туркестанском до 35.8% (почти исключительно узбеков).

В селениях Ташкентского уезда киргизы составляют уже меньшинство, впрочем только абсолютное, а не относительное. На втором месте по численности стоят узбеки. Затем следуют курама, русские и таджики. Ташкентский уезд вообще отличается большой пестротой национального состава. Здесь представлены в значительном числе все коренные народности Туркестана (кроме туркмен), а из пришлых—русские, немцы и татары. Различные национальные группы встречаются часто не только в пределах одной волости, но даже внутри отдельных сельских обществ и селений.

Наконец, в селениях Голодно-степского уезда относительное большинство составляют узбеки, затем следуют русские, киргизы и таджики. (См. табл. 40, стр. 46).

Как видно из этой таблицы, состав городского населения резко отличается от сельского во всех без исключения уездах Сыр-дарьинской области. Некоторые национальные грппы, составляющие в узедах значительный процент населения, совершенно не встречаются в городах (курама в г. Ташкенте) или составляют там незаметную кучку (киргизы—в городах Голодной Степи, Ташкенте, и Чимкенте). Напротив, другие группы, едва заметные в селениях по своей численности, составляют в городах относи-

тельное большинство (узбеки в гор. Аулиэ-ата) или во всяком случае очень заметную группу (русские в городах Казалинске, Перовске и Ташкенте). Наконец, есть мелкие национальные группы, которые встречаются только в селениях (кара-калпаки и дунгане) или только в городах (армяне, персы и евреи).

Табл. 40. **Национальный состав сельского населения.**

Уезды / Национальности	Аулиэ атинский	Голодно-Степский	Казалинский	Перовский	Ташкентский	Туркестанский	Чимкентский	ВСЕГО	%/% к общему числу сельских жителей: Аулиэ-атинский	Гол.-Степский	Казалинский	Перовский	Ташкентский	Туркестанский	Чимкентский	ВСЕГО
Киргизы .	153668	9202	66607	88788	155505	40533	123331	637634	77,8	27,1	98,8	97,2	44,3	64,2	69,5	64,9
Узбеки . .	57 6	12245	1	395	115114	22501	30969	186941	2,9	36,1	0,0	0,4	32,8	35,6	17.6	19,0
Таджики .	191	2333	—	—	10797	9	5	13334	0,1	6,9	—	—	3,1	0,0	0,0	1,5
Курама. .	—	—	—	—	49697	—	—	49697	—	—	—	—	14,1	—	—	5,1
Кара-Калп.	—	—	—	—	4314	—	—	4314	—	—	—	—	1,0	—	—	0,4
Евреи туз.	3	—	—	—	245	—	—	248	0,0	—	—	—	0,1	—	—	0,0
Армяне . .	9	36	—	27	64	5	35	176	0,0	0,1	—	0,0	0,0	0,0	0,0	0,0
Персы. . .	—	91	—	—	2	—	1	94	—	0,3	—	—	0,0	—	0,0	0,0
Русские. .	**34190**	**9510**	**821**	**2095**	**12252**	**142**	**22726**	**81736**	**17,3**	**28,1**	**1,2**	**2,3**	**3,6**	**0,2**	**12,8**	**8,3**
В т.ч.: Великор.	9456	5822	654	800	9114	93	4997	30936	4,8	17,2	1,0	0,9	2,7	0,1	2,8	3,2
В т.ч.: Украинц.	24607	3594	169	1181	3051	49	17651	50293	12,5	10.6	0,2	1,3	0.9	0,1	10,0	5,1
В т.ч.: Белорус.	127	94	7	114	87	—	78	507	0,0	0,3	0,0	0,1	0,0	—	0,0	0,0
Немцы. . .	2216	11	—	1	2272	4	17	4521	1,1	0,0	—	0,0	0,6	0,0	0,0	0,5
Татары . .	741	56	6	64	704	24	60	1655	0,4	0,2	0,0	0,1	0,2	0,0	0,0	0,2
Дунгане.	668	—	—	—	—	—	—	668	0,3	—	—	—	—	—	—	0,0
Прочие . .	193	434	14	50	596	23	234	1544	0,1	1,2	0,0	0,0	0,2	0,0	0,1	0,1

Перейдем к подробной характеристике отдельных национальных групп, населяющих Сыр-дарьинскую область.

Киргиз-казаки. Под именем киргиз в Туркестане вообще и, в частности, в Сыр-дарьинской области известны два по преимуществу кочевых народа тюркского происхождения—киргиз-казаки и кара-киргизы, сходные друг с другом по языку и укладу жизни, но различные по происхождению и историческим судьбам.

Степные пространства среднего и нижнего течения реки Чу и Сыр-дарьи и низовьев Таласа, а также пески Кызыл-кум, Муюн-кум и Уч-кокча-кум заняты *киргиз-казаками*. Сами они называют себя просто «казаками» (казак—вольный человек). Народность эта образовалась из различных тюрко-монгольских племен, входивших в состав так называемого Джучиева улуса (Джучи—старший сын Чингис-хана, которому достались во владение после смерти отца огромные степные пространства Сибири, северного Туркестана и Европейской России).

До XV-го века казаки составляли одно целое с узбеками, т. е. конгломератом тех же племен, об'единенных в конце XIV века под властью хана Узбека, потомка Чингис-хана, утвердившего мусульманство между своими подданными. В середине XV-го века они отделились от узбеков и откочевали в при-чуйские равнины, где образовали

Казацкий союз. В нынешней Сыр-дарьинской области киргиз-казаки окончательно обосновались только в середине XVIII-го века, после длительной борьбы с узбеками, калмыками и кара-калпаками.

Вероятная численность киргиз-казаков.

Перепись 20 года не дает возможности точно отделить казаков от кара-киргиз. Очень часто регистраторы в гр. 4-а личных листков («к какой национальности себя относит») делали отметки «киргиз», не указывая, казак-ли это или кара-киргиз. Поэтому число казаков и кара-киргиз можно определить лишь приблизительно, путем сопоставления данных 20 года с переписью 17 г. и материалами Переселенческого Управления.

Это сопоставление дает следующие результаты.

К казакам следует отнести все киргизское население уездов Казалинского, Перовского, Туркестанского, Чимкентского и Голодно-Степского, поскольку в личных листках переписи 20 года определенно не указано, что опрашиваемые лица причисляют себя к кара-киргизам.

Повидимому, казаками являются также «киргизы», проживающие в городах, поселениях городского типа и полосе отчуждения железной дороги в пределах тех же уездов.

В Ташкентском уезде несомненно казацкими можно считать все волости бассейна Келеса, и кочевую Джаусугумскую.

Повидимому к казакам должны быть отнесены и все «киргизы» долины Ангрена и Чирчика, кроме части Александровской, Кош-курганской, и Той-тюбинской вол.

В Александровской несомненно казаками являются киргизы сельских обществ: Азад-башского, Кызыл-суйского, Кызыл-тайского, Ходжакентского и Чимбалыкского. Вероятно к ним же относятся киргизы всех остальных обществ, кроме Галява-Сайского. В Кош-курганской безусловно казаками можно считать только киргиз Думалакского общества и части Аксак-атинского и Янгинского. В Той-тюбинской—киргиз Айгыр-суйганского, Бай-аульного и Кара-тюбинского.

«Киргизы» г. Ташкента, вероятно, в большинстве случаев являются казаками. Без грубой ошибки можно распределить их пропорционально численности казаков и кара-киргиз в Ташкентском уезде.

Так же можно поступить и с «киргизами» г. Аулиэ-ата.

В Аулиэ-атинском уезде к казацким должны быть отнесены волости: Ага-чакская, Ак-култукская, Ашинская, Батамайнак-Алмалинская, Восточно и Западно-Аспаринская, Кара-бакирская, Кара-бастауская, Кара-кайлинская, Кара-кистакская, Кош-тюбинская, Кученейская, Макбальская, Учактинская, Уюковская, Чакпакская, Чунгурская и Чуйская, большая часть Куюкской (около 95% населения) и Кураг-атинской (около 60%).

Иными словами, казаки занимают своими кочевками весь бассейн Терса-Ассы (кроме верховьев), луговую часть и низовья Таласа, при-чуйские степи, пески Муюнкум и Кызыл-кум и предгорные равнины Александровского хребта. К казакам следует причислить и «киргиз» ,проживающих в оседлых волостях этих районов. (См. табл. 41, стр. 48).

Табл. 41. **Вероятная численность киргиз-казаков.**

Уезды и роды населенных пунктов	Число душ			Уезды и роды населенных пунктов	Число душ		
	Муж.	Жен.	Обоего пола		Муж.	Жен.	Обоего пола
Аулиэ-атинский				**Ташкентский**			
Гор. Аулиэ-ата	1320	1391	2711	Гор. Ташкент	2246	1539	3785
Полоса отчуждения	55	42	97	Полоса отчуждения	78	69	147
Сельские местности	54747	52458	107205	Сельские местности	76110	71401	147511
Итого по уезду	**56122**	**53891**	**110013**	**Итого по уезду**	**78434**	**73009**	**151443**
Голодно-Степский				**Туркестанский**			
Гор. Голодная Степь	11	—	11	Гор. Туркестан	1236	1172	2408
Поселения гор. типа	2	1	3	Поселения гор. типа	491	528	1019
Полоса отчуждения	1	1	2	Полоса отчуждения	244	151	395
Сельские местности	4667	4535	9202	Сельские местности	20707	19685	40392
Итого по уезду	**4681**	**4537**	**9218**	**Итого по уезду**	**22678**	**21536**	**44212**
Казалинский				**Чимкентский**			
Гор. Казалинск	1217	1139	2356	Гор. Чимкент	312	231	543
Поселения гор. типа	1950	1826	3776	Поселения гор. типа	405	392	797
Полоса отчуждения	408	371	779	Полоса отчуждения	200	173	373
Сельские местности	33428	33097	66525	Сельские местности	64376	58862	123238
Итого по уезду	**37003**	**36433**	**73436**	**Итого по уезду**	**65293**	**59658**	**124951**
Перовский				**Итого по городам**	**8160**	**7274**	**15434**
Гор. Перовск	1818	1802	3620	„ „ **посел. гор. типа**	**2908**	**2799**	**5707**
Поселения гор. типа	60	52	112	„ „ **полосе отчужд.**	**1104**	**4926**	**2030**
Полоса отчуждения	118	119	237	„ „ **сельск. мести.**	**299860**	**282984**	**582844**
Сельские местности	45825	42946	88771				
Итого по уезду	**47821**	**44919**	**92740**	**Всего по области**	**312032**	**293983**	**606015**

Следовательно *вероятная численность киргиз-казаков определяется в 606.015 душ обоего пола*, т. е. казаки составляют более 90% всего киргизского населения области.

Вероятная численность кара-киргиз. Кара-киргизы—народ тюркского происхождения—с незапамятных времен кочуют в мало-доступных горных областях и высоких предгорьях западного Тянь-Шаня. Вследствие этого они оставались в стороне от исторической жизни и в продолжении многих веков сохранили чистоту своей крови и своеобразный уклад жизни. Тем не менее и среди них встречаются посторонние примеси тюркского и монгольского элемента.

Кара-киргизы значительными массами зарегистрированы только в Аулиэ-атинском уезде. Целиком кара-киргизскими являются следующие волости: Бау-терекская, Джаилевская, Кара-кольская, Кенкольская, Куркуреуская, Талкановская, и Ур-маральская. Кроме того они составляют около 20% населения Кураг-атинской волости и около 5%—Куюкской.

Следовательно к кара-киргизскому району должны быть отнесены: высокогорные области и склоны Таласского Ала-тау с долиной верхнего течения Таласа, верховья

Терса, высокогорные области Александровского хребта, северные склоны и холмистые предгорья его восточной части.

К кара-киргизам очевидно нужно отнести также «киргиз» Александровской, Гродековской, Дмитровской, Николайпольской и Орловской волостей, расположенных выше города Аулиэ-ата, по Таласу, в горном районе.

Несколько десятков кара-киргиз зарегистрированы еще в Кара-балтинской и Меркенской волостях. В остальных они попадаются лишь случайно.

В Ташкентском уезде кара-киргизы в количестве нескольких тысяч зарегистрированы только в трех волостях, расположенных в бассейне Чирчика;

в Александровской—в сельском обществе Галява-сайском;

в Кош-курганской—в обществах Кара-манакском и Уч-баусском, отчасти Аксакатинском (кишлаки Нурек-ата и Сергели) и Янгинском (кишлак Туганай);

в Той-тюбинской—в обществах Беш-байском, Урта-сарайском и отчасти Той-тюбинском (кишлак Бахтиар).

Несколько десятков кара-киргиз отмечены еще в Ниязбекской и Шарап-ханской волостях и на станции Каунчи.

В Казалинском уезде в значительном числе зарегистрированы в гор. Казалинске и небольшими группами в городских поселках, Аральском Море, Кармакчи и Кувандарьинской волости.

В Перовском уезде заметная группа их проживает только в уездном городе.

В Туркестанском, кроме города, где они составляют значительную группу (больше 1000 человек), зарегистрированы еще небольшими кучками в полосе отчуждения, Ак-тюбинской, Кос-тюбинской, Чиликской и Чуйской волостях.

В Чимкентском небольшая кучка их встречается в одной только Машатской вол.

Табл. 42. Вероятная численность кара-киргиз.

Уезды и роды населенных пунктов	Число душ			Уезды и роды населенных пунктов	Число душ		
	Муж.	Жен.	Об. пола		Муж.	Жен.	Об. пола
Аулиэ-атинский				Полоса отчуждения. . .	58	36	94
Гор. Аулиэ-ата.	413	419	832	Сельские местности. . .	4221	3773	7994
Сельские местности. . .	24214	22249	46463	Итого по уезду. .	4405	3890	8295
Итого по уезду. .	24627	22668	47295	**Туркестанский**			
Казалинский				Гор. Туркестан.	521	482	1003
Гор. Казалинск.	298	269	567	Полоса отчуждения. . .	21	20	41
Поселения гор. типа . .	69	61	130	Сельские местности. . .	67	74	141
Сельские местности. . .	37	45	82	Итого по уезду . .	609	576	1185
Итого по уезду. .	404	375	779	**Чимкентский**			
Перовский				Сельские местности. . .	47	46	93
Гор. Перовск	86	91	177	Итого по уезду.. .	47	46	93
Сельские местности. . .	10	7	17				
Итого по уезду. .	96	98	194	Итого по городам. . . .	1444	1342	2786
Ташкентский				„ „. посел. т. типа	69	61	130
				„ „ полосе отчужд.	79	56	135
				„ „ сельск. местн.	28596	26194	54790
Гор. Ташкент	126	81	207	ВСЕГО по области . . .	30188	27653	57841

Следовательно *вероятная численность кара-киргиз определяется в 57.841 душу обоего пола*, т. е. менее 10% всего киргизского населения области, причем около трех четвертей их сосредоточено в Аулиэ-атинском уезде.

Распределение киргиз по территории области. Установив вероятную численность киргиз-казаков и кара-киргиз и их районы, рассмотрим как распределяются обе народности по территории области.

Киргизы по преимуществу сельские жители: из каждой тысячи в городах проживает 27 человек, поселениях городского типа 9, полосе отчуждения 4, а остальные 960—в сельских местностях.

В городах Казалинске и Перовске киргизы составляют относительное большинство жителей. В прочих городских поселениях уступают по своей численности другим национальностям, составляя заметные группы только в Туркестане и поселках Аральском Море, Камышлы-баш, Кармакчи, Ново-Казалинске, Арыси и Борисовке.

В полосе отчуждения киргизы имеют численный перевес над другими народностями только в пределах Туркестанского уезда. В большом сравнительно количестве зарегистрированы еще в полосе отчуждения Казалинского и Чимкентского уезда. В остальных являются ничтожным меньшинством, а в Голодно-Степском их почти нет.

В сельских местностях они составляют сплошное население всех кочевых волостей, в которых не-киргизы (преимущественно русские и сарты) насчитываются единицами.

Исключение представляют те кочевые волости, к которым приписаны оседлые русские или сартовские селения: в таких волостях не-киргизское население может составлять значительный процент, в зависимости от величины приписанного поселка. Но нигде он не достигает даже 20% населения волости.

В сельских местностях *Аулиэ-атинского* уезда киргиз свыше 75%. Кроме чисто кочевых и смешанных волостей, (т. е. кочевых волостей с приписанными к ним оседлыми поселками), они составляют подавляющее большинство в оседлых—Джаилевской и Кош-тюбинской. В остальных оседлых волостях зарегистрированы в небольшом количестве—от 1 до 10% населения.

В сельских местностях *Голодно-Степского* уезда киргиз зарегистрировано 27%. Составляют сплошное население Ирджарской волости и около половины жителей—Славянской. В Романовской их 14%, Спасской—8%, Сыр-дарьинской только 1½%.

В *Казалинском* уезде, сплошь заселенном киргизами, незначительные инородные группы встречаются только в трех приморских волостях. Но и там киргиз подавляющее большинство (не менее 96%).

Та же картина наблюдается в *Перовском* уезде. Там киргизы составляют сплошное население всех волостей, кроме тех, к которым приписаны русские поселки, но и в последних волостях их насчитывается от 86 до 96%. Только в одной Кара-куль-кувандарьинской имеется значительное инородное население—около 29%.

В *Ташкентском* уезде исключительно киргизами населена кочевая Джаусугумская и три оседлых волости, расположенных в верховьях Келеса. В Уч-тюбинской их 98%. В остальных трех волостях бассейна Келеса они являются абсолютным большинством—от 52 до 66%.

Таким образом киргизы (казаки) составляют подавляющее большинство населения в бассейне Келеса и степях между последним и Сыр-дарьей.

В бассейне Чирчика они составляют огромное большинство—от 77 до 91.5% в волостях Джаляль-тюбинской, Китай-тюбинской и Майдантальской. Незначительным большинством, от 51 до 62% являются в Гаиб-атинской, Кошкурганской и Той-

тюбинской. В остальных волостях бассейна Чирчика находятся в меньшинстве, иногда довольно значительном—от 6 до 39%.

В бассейне Ангрена составляют большинство жителей в одной только Османатинской волости. Значительная по численности киргизская группа встречается в кишлаке Пскенте (26.5%). В трех других волостях—Ак-курганской, Букинской и Кенджигалинской зарегистрированы в небольшом сравнительно количестве—от 3 до 11% жителей. В остальных четырех их совершенно нет.

В *Туркестанском* уезде сплошь заселяют, кроме кочевых волостей, еще и оседлый поселок Кунзи-ата. В оседлых волостях составляют меньшинство, в Сузакской довольно заметное—16%, в остальных ничтожное—от 1 до 6%.

В *Чимкентском* составляют все население кочевых волостей, кроме тех, конечно, к которым приписаны оседлые селения. Но и в этих последних процент не-киргиз очень мал. Напротив в оседлых волостях встречаются лишь небольшими кучками по несколько десятков душ обоего пола.

Сарты и узбеки. Второй по численности группой в Сыр-дарьинской области являются сарты и узбеки.

В прилагаемых таблицах мы об'единяем обе группы, несмотря на то, что многие этнографы склонны считать их совершенно различными народностями.

О происхождении узбекской народности мы говорили выше, касаясь киргиз-казаков. Сартами теперь обыкновенно называют оседлых туземцев Сыр-дарьинской и Ферганской областей, говорящих на чагатайском наречии тюркского языка. Их противопоставляют с одной стороны киргизам, с другой—таджикам. Невыясненным в науке остается вопрос, чем отличаются сарты от узбеков, которые говорят на том же наречии и имеют одинаковые обычаи и уклад жизни.

Антропологи, исследовавшие сартов, указывают, что их нужно причислить к тюрко-монголам и что между ними и узбеками нет каких-либо глубоких расовых различий.

Некоторые исследователи предлагают именовать сартами тех оседлых тюрков, которые утратили уже родовой быт и, связанные с ним, родовые деления. В таком случае к сартам следовало бы причислить и часть несомненных узбеков Аму-дарьинской и Самаркандской областей, которые повидимому также утратили прежние родовые связи и называют себя просто «узбеками», не отличая себя от других ветвей этой народности.

С другой стороны ,большинство несомненных сартов, проживающих в гор. Ташкенте и сартовских кишлаках Сыр-дарьинской области, также начали именовать себя узбеками.

Вообще в этом вопросе приходится констатировать большую путаницу названий. В 97-ом году в гор. Ташкенте было зарегистрировано только 64 узбека, в уезде—457, а в 20-ом году их показано несколько десятков тысяч. Напротив, в городах Аулиата и Туркестане в 97-ом году зарегистрированы только узбеки, а сарты почти не показаны, а в 20-ом году оказалось много сартов. Такое же явление наблюдается во многих сартовских кишлаках области, если сравнивать показания их жителей в 17 и 20 годах.

Конечно, во многих случаях один и тот же народ отмечался то сартами, то узбеками, в зависимости от предвзятой точки зрения регистраторов. Но очевидно также, что и само опрашиваемое население не видело резкого различия между названиями «узбек» и «сарт» и в большинстве случаев считало их равнозначащими.

Отличать поэтому сартов от узбеков и подсчитывать, сколько в области зарегистрировано тех и других, значило бы фиксировать такое деление, которого в действительности не существует.

Отметим, впрочем, что если Сыр-дарьинские сарты охотно причисляли себя к узбекам, то подлинные Самаркандские и Аму-дарьинские узбеки никогда не называли себя сартами.

Таким образом, если в ближайшем будущем и произойдет слияние этих двух народностей, то исчезнет название «сарт», поглощенное понятием «узбек».

Поэтому мы об'единяем обе группы под общим названием «узбеков». К ним мы причисляем одиночно встречающихся кашгарских сартов («кашкарлык») и некоторые мелкие группы, если они показали своим родным языком узбекский («тюрки», «ходжи» и т. п.).

«Ходжи» встречаются вообще среди всех тюркских племен. Мы их относили к той народности, среди которой они живут и на чьем языке говорят.

Распределение узбеков по территории области. Узбеки Сыр-дарьинской области в такой же степени городские, как и сельские жители: из каждой тысячи в городах проживает 492, в поселениях городского типа—2, в полосе отчуждения—1 и в сельских местностях—505 человек.

Около 84% всех узбеков-горожан сосредоточено в Ташкенте. Остальные преимущественно проживают в городах Чимкенте, Туркестане и Аулиэ-ата. В прочих городах и на ст. Арысь они зарегистрированы в количестве нескольких сотен, а в остальных поселениях городского типа встречаются лишь небольшими кучками.

В полосе отчуждения узбеки составляют заметную группу только в пределах Ташкентского и Голодно-Степского уездов.

В сельских местностях составляют около трети населения в уездах Голодно-Степском, Ташкентском и Туркестанском и около одной пятой—в Чимкентском. В остальных двух численность их ничтожна.

По волостям узбеки распределяются следующим образом:

В *Аулиэ-атинском* уезде ни в одной волости не составляют сплошного населения. Абсолютным большинством являются в Уч-курганской, относительным—в Меркенской, при чем сосредоточиваются, главным образом, в кишлаке Мерке. Небольшими кучками—от 1 до 4%—встречаются еще в Дмитриевской, Кара-балтинской, Кенкольской и Кош-тюбинской.

В *Голодно-Степском* уезде почти сплошь заселяют Беговатскую волость. Являются абсолютным большинством в Спасской и Черняевской. В Романовской уступают по численности только великороссам. В небольшом количестве зарегистрированы еще в Славянской и Сыр-дарьинской.

В *Казалинском* уезде узбеков совершенно нет, а в *Перовском* они составляют ничтожную по численности и значению кучку: в количестве нескольких десятков зарегистрированы в оседлых селениях Аламесекской, Джулекской и Чиилинской волостей и свыше двух сотен—в кочевых аулах Кара-куль-куван-дарьинской (27% жителей).

В *Туркестанском* уезде почти исключительно узбеками заселены четыре оседлых волости. В пятой—(Сузакской)—их подавляющее большинство—84%.

В *Чимкентском* уезде составляют все население Кара-булакской и Сайрамской волостей. Встречаются еще в оседлых селениях, приписанных к кочевым волостям—от 4 до 9% жителей и по нескольку десятков человек в русских волостях, кроме Алексеевской и Тамерлановской.

В *Ташкентском* уезде составляют абсолютное большинство населения только в шести волостях: Букинской, Джетты-кентской, Зенги-атинской, Пскентской, Хурдайской и Чиназской—от 51 до 68%. Являются относительным большинством в двух волостях—Александровской и Ниязбекской. В большом сравнительно числе—от 16 до 34%—зарегистрированы еще в шести волостях: Ак-джарской, Булатовской, Гаиб-атинской, Кош-курганской, Осман-атинской и Той-тюбинской. Небольшими группами—от 2 до 9%—зарегистрированы в шести других: Ак-курганской, Джаляль-тюбинской, Кенджи-галинской, Китай-тюбинской, Майдан-тальской и Теляуской. В остальных совершенно отсутствуют.

Таким образом даже в Ташкентском уезде узбеки не составляют сплошного населения ни в одной волости. Даже в пригородном районе, в непосредственной близости от Ташкента, они являются абсолютным большинством только в одной волости—Зенги-атинской.

Курама. Оседлый земледельческий народец, представляющий из себя смесь различных тюркских племен с некоторыми посторонними примесями. Все исследователи сходятся на том, что курама («сброд») образовалась около двухсот лет тому назад из смеси узбеков и киргиз-казаков всех трех орд. Возможно, что с ними слилась и часть таджиков долины Ангрена, так как между кураминцами часто встречается ярко-выраженный таджикский тип. Наречие курамы имеет сходство с киргиз-казачьим и узбекским. По образу жизни кураминцы приближаются скорее к узбекам, строятся и селятся так же, как и последние, и перестали кочевать не десятки, а сотни лет тому назад. Сами они называют себя «курамой», а свой язык—«кураминским» и отделяют себя от киргиз и узбеков. Обитают, как уже указывалось выше, почти исключительно в пределах Ташкентского уезда в долине Ангрена и смежных волостях. Составляют подавляющее большинство жителей—от 89 до 98% в пяти волостях бассейна Ангрена и вторую по численности группу—от 37 до 49% в двух других—Букинской и Хурданской. Зарегистрированы еще в небольшом сравнительно количестве—от 1 до 13%—в Гаиб-атинской, Джаляль-тюбинской, Осман-атинской, Пскентской и Той-тюбинской. Нигде больше в области, кроме перечисленных волостей, не встречается. В пределах Ферганы в 17 году была зарегистрирована небольшими группами, главным образом, в Наманганском уезде.

Таджики. Встречаются преимущественно в сельских местностях. Из каждой тысячи в городах зарегистрировано 127 человек, поселениях городского типа—2, полосе отчуждения—4 и сельских местностях—867.

Около половины таджиков-горожан сосредоточено в Ташкенте. По нескольку сотен их проживает в гор. Аулиэ-ата, Голодной Степи, Казалинске и Перовске.

В сельских местностях большие группы таджиков зарегистрированы только в двух уездах: Голодно-Степском, в Спасской—5% и, особенно, Черняевской вол.—46.5% жителей, и Ташкентском в следующих горных волостях: Джетты-кентской, где составляют 27.5% населения, Александровской—20% и Аблыкской—6.5%.

Кара-калпаки. Отмечены в количестве нескольких тысяч исключительно в Ташкентском уезде, волостях: Алтыновской—34%, Гаиб-атинской—8% и Джаляль-тюбинской—3.5%. В других уездах их нет совершенно.

Главная масса кара-калпаков проживает в Аму-дарьинской области. Значительные группы их встречаются в северных уездах Ферганской.

Туземные евреи. По преимуществу—городские жители. Из каждой их тысячи в городах проживает 885 человек, в поселениях городского типа—7, в сельских местностях—108.

Сосредоточены главным образом в Ташкенте. Заметные группы (свыше 100 человек) встречаются еще в Казалинске, Туркестане, Чимкенте и кишлаке Чиназ Ташкентского уезда. Несколько десятков зарегистрировано в Перовске.

Армяне. Подобно евреям являются почти исключительно городскими жителями. Из каждой тысячи в городах зарегистрировано 883, в поселениях городского типа 51, полосе отчуждения 9, сельских местностях только 58.

Проживают главным образом в Ташкенте. Группа свыше 100 человек зарегистрирована еще в Аулиэ-ата, несколько десятков—в Голодной Степи, слободе Черняево, Перовске и Чимкенте, Борисовке и на станциях Арысь и Каунчи.

В сельских местностях армян ничтожное количество. Распылены по поселкам Голодно-Степского, Перовского, Ташкентского и Чимкентского уездов.

Персы. Также проживают преимущественно в Ташкенте. Несколько десятков их зарегистрировано в Голодной-степи и Перовске. В полосе отчуждения представляют заметную величину только в Ташкентском уезде. В сельских местностях отмечены во временных поселках для рабочих оросительной системы в Голодно-Степском уезде.

Татары. Татары—почти все переселенцы из приволжских губерний—также в большинстве городские жители: из каждой тысячи в городах проживает 783, в сельских местностях и полосе отчуждения—217 человек.

Около половины татар-горожан живет в Ташкенте, по нескольку сотен—в остальных уездных городах, кроме Голодной Степи, где их ничтожная кучка.

В поселениях городского типа в значительном количестве встречаются только в Кармакчи и по несколько десятков—в Ново-Казалинске и Борисовке.

Небольшими кучками зарегистрированы в полосе отчуждения в пределах Аулиэ-атинского и Ташкентского уездов.

В сельских местностях встречаются в большом количестве только в Уч-курганской волости Аулиэ-атинского уезда, где составляют 14% населения. Незначительные группы—менее 1% населения—отмечены еще в Кош-тюбинской и Меркенской волостях Аулиэ-атинского уезда, в пригородных волостях и кишлаке Пскент Ташкентского и Дорофеевской волости—Чимкентского.

Русские. Великороссы, украинцы и белоруссы составляют 13% населения области. По родам населенных пунктов распределяются следующим образом.

Табл. 48. Распределение русских по родам населенных пунктов.

НАЦИОНАЛЬНОСТЬ	Из каждой тысячи душ об. пола проживает			
	В городах	В поселен. гор. типа	В полосе отчужден.	В сельских местност.
Великороссы	569	90	43	293
Украинцы	131	31	13	825
Белоруссы	556	173	41	230
В среднем	**409**	**71**	**31**	**489**

Из этой таблицы видно, что большинство великороссов и белоруссов—городские жители, а украинцев—сельские.

Великороссы составляют абсолютное большинство населения в русской части городов Аулиэ-ата, Ташкента, Туркестана и Чимкента и относительное большинство в Голодной Степи. Второй по численности группой являются в гор. Казалинске и Перовске.

В восьми поселениях городского типа составляют абсолютное большинство. Являются относительным большинством на ст. Арысь. Уступают по численности киргизам в Камышлы-Баш и Кармакчи.

В полосе отчуждения преобладают над всеми остальными группами в пределах уездов: Аулиэ-атинского, Голодно-Степского и Перовского. Составляют относительное большинство в пределах Казалинского, Ташкентского и Чимкентского. Уступают по численности киргизам в полосе отчуждения Туркестанского уезда.

В сельских местностях Аулиэ-атинского уезда встречаются значительными группами—от 11 до 41%—во всех русских волостях, везде, впрочем, уступая по численности украинцам. Абсолютным большинством являются только в селении Головачевке. Небольшими кучками—от 0,5 до 3.5%—показаны еще в кочевых волостях Агачакской, Ак-култукской, Кара-бастаусской и Чуйской (преимущественно в приписанных к ним оседлых селениях), и в оседлых волостях Джаилевской и Николайпольской.

В Голодно-Степском уезде являются большинством в Сыр-дарьинской волости и первой по численности группой в Романовской. Составляют около четверти населения Славянской, 13% Спасской и 2%—Беговатской.

В Казалинском зарегистрированы только в рыбацких поселках приморских волостей (от 0.5 до 3.5% жителей).

В Перовском—преимущественно в оседлых селениях—от 1 до 5% жителей соответствующих волостей.

В Ташкентском—составляют почти все население (93%) Ново-Дмитровской и от 1 до 11% остальных волостей описанной части, кроме трех, расположенных в верховьях Келеса Алтыновской, Джетты-кентской, Китай-тюбинской и Кош-курганской.

В Туркестанском—в количестве нескольких десятков встречаются в волостях Кос-тюбинской и Уч-каюкской и поселке Бургем (вне волостей).

В Чимкентском составляют от 11 до 34% населения русских волостей. Небольшими кучками зарегистрированы в оседлых поселках Мин-булакской и Машатской вол.

Больше двух третей *украинцев*-горожан зарегистрировано в Ташкенте. Остальные распределяются по городским поселениям в количестве нескольких сотен или десятков в каждом.

В полосе отчуждения украинцы являются второй по численности группой в пределах Аулиэ-атинского и Голодно-Степского уездов, а в остальных составляют от 3 до 16% населения.

В сельских местностях Аулиэ-атинского уезда являются огромным большинством в русских волостях—от 57 до 86%, и второй по численности группой в Меркенской и селении Головачевке. Небольшие кучки от —1 до 4%—встречаются в остальных оседлых волостях (кроме Николай-польской) и тех кочевых, к которым приписаны оседлые селения.

В Голодно-Степском составляют 32% жителей Сыр-дарьинской волости и около 15% Романовской, Славянской и Спасской.

В Казалинском и Перовском зарегистрированы в небольшом количестве—от 1 до 6% населения соответствующих волостей—в оседлых селениях (кроме Кара-узякской волости).

В Ташкентском—встречается преимущественно в пригородных волостях и в низовьях Ангрена и Чирчика—от 1 до 5% населения соответствующих волостей.

В Туркестанском,—в Кос-тюбинской, Ногай-куринской и поселке Бургем—от 1 до 2%.

Наконец, в Чимкентском составляют значительное большинство жителей русских поселков—от 60 до 83%. Небольшими группами проживают еще в оседлых селениях Машатской, Сары-кульской и Сыр-дарьинской волостей от—1 до 5 %.

Численность *белоруссов* очень невелика, причем около половины их приходится на гор. Ташкент.

Кроме последнего встречаются еще в заметном количестве в городе Аулиэ-ата, Перовске, Арыси, Ново-Казалинске, Аральском Море и Чиили.

В сельских местностях зарегистрированы очень небольшими группами—менее 1%—в некоторых русских поселках шести уездов (кроме Туркестанского).

Немцы. Последней крупной национальной группой Сыр-дарьинской области являются *немцы*. К ним мы причислили также жителей Николай-польской волости Аулиэ-атинского уезда, которые сами называют себя *голландцами*, а родным языком показывают голландский. На самом же деле они говорят на одном из немецких диалектов и ничем не отличаются от прочих немцев-колонистов.

Около четверти всех немцев зарегистрировано в Ташкенте. В остальных городских поселениях и в полосе отчуждения попадаются только в виде исключения.

В сельских местностях значительными группами зарегистрированы в двух уездах—Аулиэ-атинском и Ташкентском.

В Аулиэ-атинском обосновались в долине верхнего течения реки Таласа, где составляют сплошное население Николай-польской волости и большую половину Орловской. Заметной группой являются в Гродековской волости—6.5%, расположенной несколько ниже по Таласу. В долине реки Чу встречаются в поселке Алексеевке—наполовину немецком, наполовину украинском.

В Ташкентском уезде немцы осели в районе гор. Ташкента, ни в одной волости не составляя большинства. Крупную величину представляют только в Ак-джарской волости—9.5% населения, где обосновались в немецком поселке Константиновке. Мелкими группами рассеяны еще в Булатовской, Гаиб-атинской, Ниязбекской и Майдан-тальской.

Дунгане. В Сыр-дарьинской области представляют ничтожную по численности группу. Выделены в табл. 6 приложений только потому, что почти целиком заселяют два кишлака Уч-курганской волости—Джалпак-тюбе и Санглак, расположенные недалеко от гор. Аулиэ-ата.

Происхождение этой народности не выяснено. Предполагают, что это окитаившиеся тюрки Китайского Туркестана, оставшиеся верными мусульманской религии. В Аулиэ-атинский уезд проникли из Семиречья, куда перешли из Кульджинского района, после того, как русские вернули его Китаю.

Прочие народности. К ним отнесены следующие народности, расположенные в табл. 44 в порядке убывающей численности. (См. табл. 44., стр. 57).

Для того, чтобы не удлинять без надобности перечень мелких национальных групп, встречающихся в области, мы об'единили все родственные славянские группы под названием «южные и западные славяне». Сюда вошли: болгары, сербы, словаки, словенцы, хорваты, чехи и т. д. Русины и галичане были присоединены к украинцам.

Табл. 41. Численность мелких национальных групп и распределение по родам населенных пунктов.

Национальности \ Роды населенных пунктов	Города			Поселения гор. типа			Полоса отчуждения			Сельские местности			ИТОГО		
	Мужч.	Женщ.	Об. пола	Мужч.	Женщ.	Об. пола	Мужч.	Женщ.	Об. пола	Мужч.	Женщ.	Об. пола	Мужч.	Женщ.	Об. пола
Евреи европейские . .	2313	2246	4559	11	7	18	8	8	16	43	22	65	2375	2283	4658
Поляки	1418	1083	2501	115	129	244	55	53	108	189	131	320	1777	1396	3173
Южн. и зап. славяне .	605	80	685	2	1	3	16	1	17	132	40	172	755	122	877
Мадьяры	728	21	749	—	—	—	20	—	20	94	—	94	842	21	863
Мордва	61	82	143	67	81	148	37	27	64	179	169	348	344	359	703
Латыши.	241	194	435	4	8	12	12	9	21	41	30	71	298	241	539
Литовцы.	214	140	354	35	26	61	11	2	13	32	21	53	292	189	481
Молдоване и румыны .	96	28	124	6	5	11	10	7	17	132	92	224	244	132	376
Грузины	153	95	248	19	9	28	2	3	5	27	18	45	201	125	326
Греки.	133	108	241	2	2	4	—	—	—	9	9	18	144	119	263
Эстонцы.	84	87	171	5	2	7	2	1	3	9	4	13	100	94	194
Цыгане	72	61	133	—	—	—	—	—	—	27	19	46	99	80	179
Остальные мусульманские народности. . .	188	76	264	11	2	13	4	—	4	39	3	42	242	81	323
Остальные не мусульманские народности .	397	242	639	81	49	130	20	4	24	21	12	33	519	307	726
Итого . . .	**6703**	**4543**	**11246**	**358**	**321**	**679**	**197**	**115**	**312**	**974**	**570**	**1544**	**8232**	**5549**	**13781**

Самые мелкие национальности пришлось разбить на две группы: «остальные мусульманские» и «остальные не-мусульманские» народности. При этом мы руководствовались практическими соображениями: необходимо было удовлетворить многочисленные запросы политических организаций и государственных учреждений относительно количества мусульман в области.

Как видно из этой таблицы, наиболее заметными по численности группами являются европейские евреи и поляки.

Огромное большинство *европейских евреев* сосредоточено в Ташкенте. Кроме того заметные группы их—свыше 100 человек каждая—встречаются еще в городах Казалинске, Туркестане и Чимкенте.

Поляки кроме Ташкента, где их зарегистрировано свыше двух тысяч, составляют заметную группу еще в Перовске, Ново-Казалинске и Борисовке. В полосе отчуждения их немногим более 1% населения. В сельских местностях живут преимущественно возле Голодной Степи и Ташкента.

Почти все *славяне и мадьяры*—бывшие военно-пленные австрийцы, лишь временно проживающие в крае. Женщин среди них очень мало, особенно среди мадьяр. Поселились главным образом в Ташкенте. Небольшими кучками рассеяны еще в селениях Ташкентского уезда; изредка—в Голодно-Степском.

Мордва, в противоположность предшествующим группам, встречается преимущественно в русских поселках Аулиэ-атинского, Голодно-Степского и Чимкентского уездов. Свыше сотни душ обоего пола зарегистрировано в Ташкенте, по нескольку десятков —в Ново-Казалинске, Арыси и Чиили.

Остальные народности встречаются главным образом в Ташкенте. Исключение составляют *молдаване и румыны*, большинство которых сосредоточено в поселках Вознесенском и Первомайском Славянской вол. Голодно-Степского уезда и селении Майском Ак-джарской вол. Ташкентского.

Половой состав. Мужчин во всей области зарегистрировано 672.390, женщин—633.441, т. е. на тысячу мужчин приходится 942 женщины. Соотношение полов по уездам и родам населенных пунктов представлено в следующей таблице.

Табл. 45. **Половой состав населения.**

УЕЗДЫ И РОДЫ НАСЕЛЕННЫХ ПУНКТОВ	На 1000 мужчин приходится женщин	УЕЗДЫ И РОДЫ НАСЕЛЕННЫХ ПУНКТОВ	На 1000 мужчин приходится женщин
АУЛИЭ-АТИНСКИЙ		**ТАШКЕНТСКИЙ**	
Гор. Аулиэ-ата	981	Гор. Ташкент	939
Полоса отчуждения	949	Полоса отчуждения	835
Сельские местности	977	Сельские местности	908
В т. ч. кочевые аулы	951	В т. ч. кочевые аулы	912
,, оседл. тузем. селения	1083	,, оседл. тузем. селения	903
В среднем по уезду	**977**	,, европейские поселки	1031
ГОЛОДНО-СТЕПСКИЙ		**В среднем по уезду**	**920**
Гор. Голодная Степь	751	**ТУРКЕСТАНСКИЙ**	
Поселения городского типа	916	Гор. Туркестан	962
Полоса отчуждения	748	Поселения городского типа	1060
Сельские местности	977	Полоса отчуждения	814
В т. ч. оседл. тузем. селения	949	Сельские местности	945
,, европейские поселки	1031	В т. ч. кочевые аулы	950
В среднем по уезду	**962**	,, оседл. тузем. селения	936
КАЗАЛИНСКИЙ		,, европейские поселки	1008
Гор. Казалинск	980	**В среднем по уезду**	**951**
Поселения городского типа	1001	**ЧИМКЕНТСКИЙ**	
Полоса отчуждения	774	Гор. Чимкент	991
Сельские местности	990	Поселения городского типа	946
В т. ч. кочевые аулы	990	Полоса отчуждения	909
,, европейские поселки	976	Сельские местности	937
В среднем по уезду	**990**	В т. ч. кочевые аулы	922
ПЕРОВСКИЙ		,, оседл. тузем. селения	898
Гор. Перовск	981	,, европейские поселки	1072
Поселения городского типа	1041	**В среднем по уезду**	**941**
Полоса отчуждения	934	**В среднем по городам**	**946**
Сельские местности	940	,, ,, поселен. гор. типа	**996**
В т. ч. кочевые аулы	938	,, ,, полосе отчуждения	**891**
,, европейские поселки	1007	,, ,, сельским местност.	**940**
В среднем по уезду	**944**	**В т. ч. кочевые аулы**	**946**
		,, оседл. тузем. селения	**910**
		,, европейские поселки	**1062**
		В СРЕДНЕМ ПО ОБЛАСТИ	**942**

Пропорция мужчин и женщин в отдельных уездах меняется в зависимости от национального состава, численности городского и сельского населения, бытовых и экономических условий.

Наиболее благоприятное для женщин численное соотношение наблюдается в Ташкентском уезде, где на каждую тысячу мужчин приходится всего 920 женщин. Наименее благоприятное—в Казалинском: 990 женщин на тысячу мужчин.

Наибольший численный перевес мужчин над женщинами наблюдается в полосе отчуждения железной дороги, где проживает значительное количество мужчин-одиночек, преимущественно рабочих по ремонту пути.

В сельских местностях преобладание мужского пола над женским не так значительно, в особенности в кочевых волостях, а в европейских поселках мужчин даже меньше, чем женщин.

Отчетливее всего численный перевес женщин наблюдается в тех уездах, где сосредоточены большие массы русского населения—Аулиэ-атинском и Чимкентском.

Половой состав городского населения, взятого в целом, мало отличается от сельского.

В отдельных городах соотношение полов не везде одинаково. Если оставить в стороне город Голодную Степь, созданный искусственно и ничтожный по своим размерам, то наибольший численный перевес мужчин над женщинами отмечен в Ташкенте. Это об'ясняется не только национальным составом (преобладанием туземцев), но, главным образом, приливом сюда временного населения—рабочих, торговцев и служащих.

Наименее благоприятным для женщин является соотношение полов в гор. Чимкенте, где число мужчин и женщин почти одинаково.

Во всех городах области наблюдается одна и та же тенденция: стремление к уравнению числа женщин с мужчинами. В 1897 году в шести городах (без Голодной Степи) на тысячу мужчин приходилось всего 844 женщин, а в 20 году—947.

В поселениях городского типа, в связи с преобладанием в них русского элемента женщин в общем почти столько же, сколько мужчин. Значительный численный перевес женщин над мужчинами наблюдается на ст. Чиили и в посаде Борисовке.

Половой состав в связи с национальностью. Почти во всех крупных национальных группах, населяющих Сыр-дарьинскую область, мужчин больше, чем женщин. Исключение составляют в городских поселениях только великороссы и татары, в сельских местностях (включая сюда и полосу отчуждения)—великороссы, украинцы и немцы. (См. табл. 46, стр. 60).

Особенно велик перевес мужчин над женщинами среди пришлого, не успевшего вполне осесть или только временно проживающего городского населения.

Из коренных групп перевес мужчин более значителен у таджиков и курамы, наименее заметен—у киргиз.

Табл. 46. Половой состав основных национальных групп.

НАЦИОНАЛЬНОСТИ	На 1.000 мужчин приходится женщин			НАЦИОНАЛЬНОСТИ	На 1.000 мужчин приходится женщин		
	В городах и поселениях гор. типа	В сельских местностях и полосе отчуждения	По области		В городах и поселениях гор. типа	В сельских местностях и полосе отчуждения	По области
Русские	*1138*	*1120*	*1126*	Армяне	785	616	776
В том чис.: Великороссы	1174	1119	1155	Персы	310	103	278
„ Украинцы	914	1124	1037				
„ Белоруссы	879	883	880	*Прочие народности*	*689*	*585*	*674*
Татары	1011	966	1001	В т. ч. Мордва	1273	907	1044
Евреи туземные	986	923	979	„ Евреи европ	969	583	961
Дунгане	—	971	971	„ Поляки	791	754	786
Немцы	621	1093	949	„ Латыш. и литов.	745	646	728
Киргизы-казаки	910	943	942	„ Славяне (южные и западные)	133	283	166
Кара-киргизы	927	915	916	„ Мадьяры	29	—	25
Узбеки и сарты	914	901	907				
Кара-калпаки	—	892	892				
Курама	—	831	831				
Таджики	745	843	830	Всего по области	949	940	942

Общая грамотность. Во всей области зарегистрировано 156.425 грамотных лиц обоего пола, т. е. 12% населения. Уровень грамотности среди мужчин почти вдвое выше, чем женщин.

По уездам грамотность колеблется в следующих пределах:

Табл. 47. Грамотность населения по уездам.

УЕЗДЫ	Число грамотных			В % к населению по уездам		
	Мужч.	Женщ.	Об. пола	Мужч.	Женщ.	Об. пола
Голодно-Степский	4007	2559	6566	21,0	13,9	17,5
Ташкентский	61719	32982	94701	20,2	11,7	16,2
Казалинский	5213	2628	7841	12,0	6,1	9,0
Аулиэ-атинский	13182	5691	18873	12,1	5,4	8,8
Перовский	6284	1967	8251	11,9	3,9	8,0
Чимкентский	10497	4388	14885	9,4	4,6	7,5
Туркестанский	4275	1033	5308	10,2	2,6	6,5
Всего по области	**105177**	**51248**	**156425**	**15,6**	**8,1**	**12,0**

Уровень грамотности в уездах зависит от многих причин. Наиболее важные из них—пропорция городского и сельского населения и национальный состав населения уездов.

На первом месте по грамотности стоят жители Голодно-Степского уезда. Здесь городское население малочисленно по сравнению с сельским, но зато в сельских местностях более культурный европейский элемент так силен, как нигде. Затем следует Ташкентский уезд, где число горожан очень велико, но зато и в самом городе и в селениях преобладают туземцы с низким уровнем грамотности.

На последнем месте стоят Чимкентский и Туркестанский уезды. В первом из них и процент городского населения невелик, и европейский элемент не так значителен, чтобы заметно повышать уровень грамотности. Во втором—городское население составляет около 22%, но европейцы представлены очень слабо, а в сельских местностях численность их так ничтожна, как ни в каком другом уезде.

В общем состояние просвещения в области нельзя признать сколько нибудь удовлетворительным: *неграмотных мужчин—84%, неграмотных женщин—92%*. При этом около двух третей грамотных приходится на городские поселения и только около трети на сельские местности.

Следующая таблица дает представление о грамотности по родам населенных пунктов.

Табл. 48. Грамотность по родам населенных пунктов.

РОДЫ НАСЕЛЕННЫХ ПУНКТОВ	Число грамотных					
	Мужч.	Женщ.	Об. пола	Мужч.	Женщ.	Об. пола
Города	60145	33753	93898	39,7	23,5	37,8
Поселения городского типа	4909	3246	8155	49,6	32,9	46,4
Полоса отчуждения	1721	946	2667	38,8	28,5	31,8
Сельския местности	38402	13303	51705	7,6	2,8	5,3
Кочевые аулы	9727	198	9925	4,1	0,1	2,2
Оседлые туземные селения	11100	1399	12499	4,9	0,7	2,9
Европейские поселки	17575	11706	29281	39,7	24,6	31,7

Как видно из этой таблицы, наибольшее развитие грамотности наблюдается в поселениях городского типа с их, по преимуществу, русским населением. Здесь грамотных около половины всех мужчин,—около трети всех женщин.

Сравнительно меньше грамотных в городах области, где преобладают туземные элементы.

Общий уровень просвещения в городах и полосе отчуждения до поразительности одинаков: и там и здесь неграмотных 68%.

В сельских местностях число лиц, умеющих читать и писать, ничтожно: процент неграмотных достигает 95, несмотря на наличность европейских поселков, где грамотных столько-же, сколько в городах.

В общем в *оседлых туземных селениях насчитывается 97% неграмотных, а в кочевых аулах—98%*.

При этом грамотных мужчин менее 5%, а женщины умеющие читать и писать встречаются только в виде исключения.

Грамотность в городских поселениях и полосе отчуждения.

Обратимся к рассмотрению того, насколько развита грамотность в отдельных *городах* области.

Табл. 49. **Грамотность в городах.**

Г О Р О Д А	Число грамотных			В %% к населению городов		
	Мужч.	Женщ.	Об. пола	Мужч.	Женщ.	Об. пола
Голодная Степь	317	180	497	56,8	43,0	50,9
Перовск	2000	1199	3199	43,5	26,6	35,2
Ташкент	50272	29007	79279	41,9	25,8	34,1
Казалинск	1232	736	1968	34,7	21,1	28,0
Аулиэ-ата	2891	1438	4329	35,2	17,8	26,6
Чимкент	1986	922	2908	26,9	12,6	19,8
Туркестан	1447	271	1718	19,7	3,8	11,9

Следовало бы ожидать, что больше всего грамотных в Ташкенте, культурном центре страны, где сосредоточено большинство просветительных учреждений. На самом же деле Ташкент стоит только на третьем месте, уступая Голодной Степи и Перовску, где европейцев сравнительно больше.

Вообще грамотность в уездных городах находится в прямой зависимости от численности в них европейского элемента, в чем нетрудно убедиться, сопоставляя приведенные выше цифры с данными таблицы 36 о национальном составе городского населения. В связи с этим и процент грамотных в городах колеблется в широких пределах от 12 до 51%.

В *поселениях городского типа* это колебание не так значительно—от 35 до 54%, так как европейский элемент, в большинстве случаев служащие и рабочие на железной дороге, везде представлен очень сильно.

Табл. 50. **Грамотность в поселениях городского типа по уездам.**

У Е З Д Ы	Число грамотных			В %% к населению поселений городск. типа		
	Мужч.	Женщ.	Об. пола	Мужч.	Женщ.	Об. пола
Перовский	268	219	487	61,2	48,0	54,4
Голодно-Степский	640	430	1070	60,7	45,4	54,0
Туркестанский	873	602	1475	50,8	33,1	41,7
Казалинский	2487	1642	4129	47,5	31,4	39,4
Чимкентский	641	353	994	43,5	25,3	34,7

Сопоставляя эти цифры с таблицей 37, мы видим, что и в поселениях городского типа уровень грамотности зависит от численности европейцев. Больше всего грамотных на ст. Чиили и в поселениях городского типа Голодно-Степского уезда. Меньше всего —на ст. Арысь, где европейцы составляют лишь немногим больше половины населения.

То же приблизительно явление наблюдается и в железно-дорожных поселках *полосы отчуждения*. Некоторые уклонения об'ясняются незначительностью абсолютных цифр, вследствие чего возможно влияние различных случайных причин, значение которых исчезает при массовых показаниях.

Табл. 51. Грамотность в полосе отчуждения по уездам.

УЕЗДЫ	Число грамотных			В ‰‰ к населению полос отчуждений		
	Мужч.	Женщ.	Об. пола	Мужч.	Женщ.	Об. пола
Голодно-Степский	172	113	285	52,1	45,4	49,2
Аулиэ-атинский	169	100	269	45,3	28,2	37,0
Перовский	321	146	467	45,7	22,3	34,4
Чимкентский	295	151	446	43,4	24,5	34,4
Ташкентский	406	243	649	38,9	27,8	33,9
Казалинский	263	137	400	29,6	15,8	22,8
Туркестанский	95	56	151	22,9	16,6	20,1

Выше мы отметили совпадение процентов грамотных в городах и поселках полосы отчуждения. Мы считаем указанное совпадение случайным, так как эти населенные пункты отличаются друг от друга во всех отношениях: национальным и профессиональным составом населения и даже численным соотношением полов.

Грамотность сельского населения. В противоположность остальным населенным пунктам, сельские местности отличаются, как мы только что указывали, поразительно низким уровнем грамотности. Процент неграмотных колеблется по шести уездам от 93% до 98%.

Особняком стоит Голодно-Степский уезд, где процент неграмотных понижается до 86, вследствие того что европейцы составляют значительную часть сельского населения. (См. табл. 52, стр. 64).

В *европейских поселках* процент грамотных лиц обоего пола колеблется от 25 до 42. Высота его зависит от национального состава населения, близости поселков к культурному центру—Ташкенту и легкости сношений с этим центром. Естественно поэтому, что больше всего грамотных зарегистрировано в европейских поселках Ташкентского уезда, большинство которых расположены по близости от города. Затем следует Голодно-Степский, где русские поселки основаны недалеко от железной дороги и отделены от Ташкента небольшим расстоянием. Меньше всего грамотных в европейских поселках Аулиэ-атинского и Казалинского уездов, расположенных на северо-восточной и северо-западной окраинах области, в наибольшем отдалении от Ташкента.

Население *оседлых туземных селений* в общем по своей неграмотности почти не отличается от кочевых аулов. В отдельных уездах наблюдается несколько иная картина. Так, в Аулиэ-атинском грамотные среди оседлых туземцев встречаются в три раза чаще, чем среди кочевников, а в Туркестанском—даже в четыре раза чаще.. Напротив, в оседлом Голодно-Степском уезде среди коренного населения наблюдается почти поголовная неграмотность.

Процент грамотных в оседлых туземных селениях колеблется от 1 до 8% в зависимости от национального состава их жителей и причин экономического и историче-

ского характера. Меньше всего грамотных оседлых туземцев в Голодно-Степском и Ташкентском уезде, больше всего—в Туркестанском.

Табл. 52. **Грамотность сельского населения.**

УЕЗДЫ	Число грамотных			В %% к сельскому населению		
	Мужчин	Женщин	Об. пола	Мужчин	Женщин	Об. пола
Голодно-Степский уезд	2878	1836	4714	16,8	11,0	13,9
В т. ч.: Оседлые туземные селения	180	14	194	1,4	0,1	0,9
„ Европейские поселки	2698	1822	4520	46,4	30,4	38,3
Аулие-атинский уезд	10122	4153	14275	10,1	4,3	7,2
В т. ч.: Кочевые аулы	2678	43	2721	3,2	0,1	2,0
„ Оседлые туземные селения	997	114	1111	11,6	1,4	6,6
„ Европейские поселки	6447	3996	10443	35,0	20,1	27,2
Чимкентский уезд	7575	2962	10537	8,3	3,5	5,9
В т. ч.: Кочевые аулы	2135	39	2174	3,3	0,1	1,8
„ Оседлые туземные селения	1145	119	1264	7,2	0,8	4,2
„ Европейские поселки	4295	2804	7099	37,2	22,6	29,7
Перовский уезд	3695	403	4098	7,8	0,9	4,5
В т. ч.: Кочевые аулы	3143	70	3213	6,9	0,2	3,6
„ Европейские поселки	552	333	885	41,8	25,0	33,4
Ташкентский уезд	11041	3732	14773	6,0	2,2	4,2
В т. ч.: Кочевые аулы	2	2	4	0,1	0,23	0,1
„ Оседлые туземные селения	7648	1093	8741	4,4	0,7	2,6
„ Европейские поселки	3391	2637	6028	48,1	36,3	42,1
Туркестанский уезд	1860	104	1964	5,7	0,3	3,1
В т. ч.: Кочевые аулы	698	20	718	3,6	0,1	1,9
„ Оседлые туземные селения	1130	59	1189	8,7	0,5	7,7
„ Европейские поселки	32	25	57	26,0	20,2	23,1
Казалинский уезд	1231	113	1344	3,6	0,3	2,0
В т. ч.: Кочевые аулы	1071	24	1095	3,5	0,1	1,6
„ Европейские поселки	160	89	249	32,3	18,5	25,5

Преобладающая масса туземного населения Голодно-Степского уезда состоит из узбеков, родственных самаркандским, среди которых насчитывается около 99% неграмотных.

В Ташкентском в оседлых селениях преобладают киргизы. По своему культурному уровню Сыр-дарьинские оседлые киргизы стоят ниже сартов, составляющих большинство жителей туземных поселков Туркестанского уезда. Кроме того, в Ташкентском уезде имеются десятки тысяч кураминцев и несколько тысяч кара-калпаков, почти поголовно неграмотных.

Наконец, земледельцы-сарты, обосновавшиеся в Ташкентском оазисе, менее грамотны, чем их соплеменники в северо-восточной части области, колонизовавшие киргизские степи при кокандских ханах. Последние сосредоточены преимущественно в крупнейших торговых кишлаках, держат в своих руках всю торговлю и, естественно, более развиты.

В кочевых *аулах* процент грамотных лиц обоего пола колеблется не так значительно, как в оседлых селениях: от 1.5 (Казалинский уезд) до 3.5% (Перовский). Женщины там почти все неграмотны: умеющие читать и писать встречаются только случайно, в виде крайне редкого и счастливого исключения. Неграмотных мужчин около 97%, кроме Перовского уезда, где их несколько меньше—93%.

Особняком стоят кочевые аулы Ташкентского уезда (Джаусугумская волость), где зарегистрировано всего двое грамотных мужчин, т. е. один на каждую тысячу.

Грамотность в связи с национальностью. Говоря об уровне грамотности в различных местностях, нам приходилось все время касаться национального состава населения. Ниже приведены данные о грамотности основных национальных групп в городских поселениях и сельских местностях, включая в состав последних и полосу отчуждения (см. табл. 53, стр. 66). Национальности в этой таблице расположены в порядке убывающей грамотности.

Грамотность среди европейцев следует признать очень высокой, особенно у немцев. Среди пришлого христианского населения обращают на себя внимание армяне, у которых грамотных больше, чем даже у русских. Из пришлого мусульманского элемента необходимо выделить татар, с поразительно высоким уровнем грамотности даже у женщин. Отчасти это об'ясняется тем обстоятельством, что огромное большинство татар—городские жители. Татары грамотнее даже украинцев, большинство которых проживает не в городах, а в сельских местностях.

Из туземных групп на первом месте стоят бухарские евреи. На последнем месте по своему культурному уровню нужно поставить киргиз, среди которых насчитывается 98% неграмотных, кураму и кара-калпаков—99% неграмотных. Киргиз-казаки по своему культурному уровню ничем не отличаются от кара-киргиз.

В городских поселениях наиболее культурной массой являются немцы и русские, а среди туземцев, не считая бухарских евреев, находящихся в особых условиях—узбеки. Городские киргиз-казаки грамотнее кара-киргиз. Среди первых зарегистрировано 11,7% грамотных, среди вторых—только 8,7%.

В сельских местностях области из европейцев наибольшей грамотностью отличаются опять таки немцы. Из русских мужчин в сельских местностях умеют читать и писать менее половины, из женщин—всего 25%. Состояние просвещения у русских поэтому нельзя назвать блестящим. И тем не менее, какой культурной массой кажутся они по сравнению даже с узбеками, где насчитывается 93% неграмотных мужчин и 99% неграмотных женщин, не говоря уже о киргизах, кураме и кара-калпаках, среди которых неграмотных еще больше.

Возрастной состав. О возрастном составе населения области дает представление следующая таблица. (См. табл. 54, стр. 67).

Процентные исчисления для этой таблицы сделаны на основании сырых цифр, полученных в результате подсчета возрастов по материалам демографической переписи 20 года. Никакой дальнейшей разработке (выравниванию возрастных кривых) эти цифры не подвергались. Поэтому и получаются некоторые несообразности: в первой возрастной группе (от 0 до 4-х лет) в среднем на каждый год приходится меньше душ, чем во второй (от 5 до 7 лет). Это об'ясняется неправильными показаниями населения относительно возраста, в частности—преувеличением числа лиц в возрасте 5-ти лет. Такие же точно неправильности встречаются при регистрации возрастов во всех других областях, описанных в 20 году. Следовательно, здесь проявляется определенная закономерность, характерная для переписей в таких мало-культурных странах, как Туркестан.

Табл. 53. **Грамотность основных национальных групп.**

НАЦИОНАЛЬНОСТИ	Число грамотных									В %/% к числу лиц данной национальности								
	В городах и поселениях городского типа			В сельских местностях и полосе отчуждения			Всего			В городах и поселениях городского типа			В сельских местностях и полосе отчуждения			Всего.		
	Муж.	Жен.	Об. пола	Муж.	Жен.	Об. пола	Муж.	Жен.	Об. пола	Муж.	Жен.	Об. пола	Муж.	Жен.	Об. пола	Муж.	Жен.	Об. пола
Немцы	761	400	1161	1239	1276	2515	2000	1676	3676	79,9	67,6	75,1	56,9	53,6	55,2	63,9	56,4	60,2
Армяне	992	513	1505	70	21	91	1062	534	1596	61,7	40,6	52,4	56,5	25,6	44,2	61,3	39,7	51,9
Русские	**27584**	**24458**	**52042**	**17663**	**11566**	**29229**	**45247**	**36024**	**81271**	**73,4**	**57,5**	**64,9**	**43,1**	**25,2**	**33,6**	**66,2**	**33,0**	**48,6**
В т. ч. Белоруссы	666	432	1098	218	102	320	884	534	1418	78,0	57,4	68,3	68,8	36,4	53,6	75,4	51,7	64,3
,, Великороссы	23038	21527	44565	8012	5916	13928	31050	27443	58493	72,9	58,0	64,9	48,7	31,8	39,5	64,4	49,2	56,2
,, Украинцы	3880	2499	6379	9433	5548	14981	13313	8047	21360	75,5	53,2	64,8	39,2	20,5	29,3	45,6	25,4	35,1
Татары	1956	1444	3400	314	153	467	2270	1597	3867	62,4	45,7	53,9	35,3	17,8	26,7	56,4	39,6	48,0
Евреи туземные	450	203	653	64	7	71	514	210	724	43,7	20,0	31,9	49,2	5,6	28,4	43,3	20,3	31,5
Персы	213	21	234	12	1	13	225	22	247	23,6	7,5	19,8	7,2	5,6	7,0	21,0	7,4	18,1
Узбеки	25106	6613	31719	6808	619	7427	31914	7232	39146	26,3	7,6	17,3	6,9	0,7	4,0	16,5	4,1	10,6
Дунгане	—	—	—	39	—	39	39	—	39	—	—	—	11,5	—	5,8	11,5	—	5,8
Таджики	203	34	237	276	93	369	479	127	606	17,9	4,0	12,0	3,8	1,5	2,8	5,7	1,8	3,9
Киргизы	2480	248	2728	12300	215	12515	14780	463	15243	19,7	2,2	11,3	3,7	0,1	2,0	4,3	0,1	2,3
Курама	—	—	—	580	21	601	580	21	601	—	—	—	2,1	0,1	1,2	2,1	0,1	1,2
Кара-калпаки	—	—	—	36	—	36	36	—	36	—	—	—	1,6	—	0,8	1,6	—	0,8
Проч. народности	5309	3065	8374	722	277	999	6031	3342	9373	75,2	63,0	70,2	61,7	40,4	53,8	73,3	62,4	68,0
Всего	65054	86999	102053	40128	14249	54372	105177	51248	156425	40,3	24,1	32,4	7,9	3,0	5,5	15,6	8,1	12,0

Табл. 54. **Распределение городского и сельского населения по возрастным группам.**

В ВОЗРАСТЕ	На каждую 1.000 душ приходится лиц в данном возрасте								
	В городах и поселениях городского типа			В сельских местностях и полосе отчуждения ж.-д.			По области		
	Муж.	Жен.	Об. пола	Муж.	Жен.	Об. пола	Муж.	Жен.	Об. пола
0—4	116	116	117	107	110	108	109	112	110
5—7	77	77	77	90	89	89	87	86	86
8—15	212	187	199	219	201	211	217	198	208
16—18	55	71	62	61	63	62	59	65	62
19—24	78	112	95	69	99	84	72	102	87
25—59	397	366	382	398	385	391	398	379	38
60 и старше	65	71	68	56	53	55	58	58	58

Как общее правило, мужчины имеют численный перевес над женщинами в первых трех возрастных группах (до 15-ти лет включительно) и в последних двух (от 25-ти лет). В промежуточных группах абсолютная численность женщин больше, чем мужчин, особенно в возрасте от 19-ти до 24-х лет. Это явление об'ясняется утечкой части мужчин призывного возраста в Красную армию и действительным уменьшением числа мужчин в связи с событиями 18—19 годов. Но главная причина, конечно, кроется в том, что опрашиваемое население часто давало неверные сведения о возрастах, для того чтобы скрыть лиц призывного возраста. Последние, очевидно, показаны в соседней преувеличенной группе от 25 до 59 лет.

Грамотность в связи с возрастом.

Из прилагаемой ниже таблицы видно, сколько в каждой возрастной группе встречается грамотных.

Табл. 55. **Грамотность городского и сельского населения по возрастным группам.**

В ВОЗРАСТЕ	На каждую 1000 душ данного возраста приход. грамот.								
	В городах и поселениях городского типа			В сельских местностях и полосе отчуждения ж.-д.			По области		
	Муж.	Жен.	Об. пола	Муж.	Жен.	Об. пола	Муж.	Жен.	Об. пола
5—7	56	42	49	2	1	2	14	11	12
8—15	496	387	447	74	51	63	238	128	152
16—18	614	373	482	122	64	94	232	146	65
19—24	626	399	495	98	54	73	236	145	184
25—59	491	242	375	111	25	70	202	75	142
60 и старше	246	86	165	68	6	39	118	30	74
Всего	**456**	**278**	**370**	**88**	**33**	**62**	**175**	**91**	**135**

В общем высший уровень грамотности наблюдается среди мужчин в возрасте от 19 до 24 лет, и женщин—от 16 до 18 лет.

Среди стариков процент неграмотных очень велик: неграмотных мужчин в возрасте 60 лет и старше—88%, женщин—97%.

В городских поселениях больше всего грамотных мужчин дает возрастная группа от 19 до 24 лет. Здесь процент грамотных достигает 63. Затем следует группа от 16 до 18 лет и дети школьного возраста (от 8 до 15 лет). Среди женского пола больше всего грамотных встречается в возрастной группе от 19 до 24 лет и в школьном возрасте. Процент неграмотных стариков и в городах очень велик: среди мужчин неграмотных свыше 75%, среди женщин—свыше 91%.

В сельских местностях больше всего грамотных мужчин зарегистрировано в возрасте от 16 до 18 лет и от 25 до 59 лет. Последнее вполне понятно, так как в эту группу включена повидимому, как только что указывалось, часть лиц в призывном возрасте. Больше всего грамотных женщин зарегистрировано в возрасте от 16 до 24 лет включительно. Среди стариков-мужчин насчитывается 93% неграмотных. Женщины в возрасте 60 лет и старше неграмотны почти поголовно.

ПРИЛОЖЕНИЯ.

Таблица 1. ПОСЕЛЕННЫЕ ИТОГИ.

Таблица 2. НАСЕЛЕНИЕ НЕОПИСАННЫХ В 1920 г. МЕСТНОСТЕЙ ТАШКЕНТСКОГО УЕЗДА.

Таблица 3. ОБЩАЯ СВОДКА ИТОГОВ ПЕРЕПИСИ НАСЕЛЕНИЯ 1920 г.

Таблица 4. ЧИСЛЕННОСТЬ НАСЕЛЕНИЯ СЕЛЬСКИХ МЕСТНОСТЕЙ СЫР-ДАРЬИНСКОЙ ОБЛАСТИ ПО ПЕРЕПИСЯМ 1917 и 1920 г.г.

Таблица 5. ЧИСЛЕННОСТЬ НАСЕЛЕНИЯ СЫР-ДАРЬИНСКОЙ ОБЛАСТИ (без Аму-Дарьинского отдела) в 1897 и 1920 г.г.

Таблица 6. ПОЛОВОЙ, ПЛЕМЕННОЙ И ВОЗРАСТНЫЙ СОСТАВ И ГРАМОТНОСТЬ НАСЕЛЕНИЯ СЫР-ДАРЬИНСКОЙ ОБЛАСТИ.

АЛФАВИТНЫЙ УКАЗАТЕЛЬ К ТАБЛИЦАМ 1 и 2.

СПИСОК СОКРАЩЕНИЙ.

ДИАГРАММЫ.

ВАЖНЕЙШИЕ ОПЕЧАТКИ И ПОГРЕШНОСТИ В ТАБЛИЦАХ.

Страница	№ или название строки	№ или название столбца	НАПЕЧАТАНО	СЛЕДУЕТ ЧИТАТЬ
6	106.	9, 11 и 14	3, 3 и 1	Не читать
10	234 и итог	4	388 и 1283	625 и 1520
12	281 и итог	4	65 и 550	165 и 650
13	2-ая снизу	4 и 11	37644 и 4553	37981 и 4555
18	Ново-Казалинск . .	3—8	88, 103, 142, 183, 105, 2889	606, 680, 1060, 1301, 684, 2389
,,	Всего	3—7	1376, 1925, 2802, 3966, 5771	1984, 2502, 3720, 5084, 6349
20	7.	6 и 8	198 и 395	199 и 396
,,	21 и итог.	4	110 и 1264	170 и 1224
22	58 и итог.	4	170 и 1764	110 и 1704
,,	68 и итог.	4	276 и 1480	176 и 1380
,,	2-ая снизу	4	13940	13740
23	Г. Перовск и итог .	5	12083 и 12362	1208 и 1463
46	1-ая снизу	4	1046	1468
63	2-ая снизу	4	69050	69472
68	58 и итог.	4	290 и 314	291 и 315
69	Всего по гор. посел.	14 и 16	3 и 12	6 и 118
74	110 и итог	4	425 и 2645	505 и 2725
75	143, 146 и итог. . .	4	165, 62, 1267	185, 122 и 1347
77	3-я снизу.	4	36442	35702
,,	2-ая ,, ...	12 и 14	15 и 2125	18 и 2231
,,	1-ая ,, ...	11, 12 и 14	27072, 171 и 10338	28072, 174 и 10484
82	4, 14, 23, 34 и 39 сверху	Всех	37644, 13940, 69050, 36442 и 194310	37981, 13740, 69472, 35702 и 194159
83	2-ая сверху.	,,	37644	37981
84	8, 20, 34, 40 сверху.	,,	1283, 550, 13940 и 1264	1520, 650, 13740 и 1224
85	12 и 14-ая сверху .	,,	1764 и 1480	1704 и 1380
86	26-ая ,, . . .	,,	68550	68972
87	8-ая ,, . . .	,,	1046	1468
88	30-ая ,, . . .	,,	36442	35702
89	12, 20 и 32-ая сверху	,,	2645, 1267, и 186090	2725, 1347 и 185909
103	14	20	9	4
106	12	7	607	6071
112	7.	6	—	6
113	2.	11	677	637
115	16	11	81	6
116	36	8	3308	5308
117	20	4 и 5	1,—	769 и 1
118	3.	8	—	1
119	9.	14	2325	235
121	43	4	2105	2135
122	26	2	5540	5546
123	30	17	5	25
124	27	14	2383	5383
125	27	4, 10 и 12	13278, 5205, и 6220	13282, 5212 и 6225
,,	28	2, 4, 6 и 8	1408, —, 4081, —	14827, 13126, 4281 и 3832
,,	39	20	4347	1347
,,	42	2	2188	21188
136	Заголовок.	Д 4 лет	Всех. В т. ч. грамот.	Мужчин. Женщин.

Табл. 1-я. Поселенные итоги.

АУЛИЭ-АТИНСКИЙ УЕЗД.

А. ГОРОДСКИЕ ПОСЕЛЕНИЯ.

№№ по порядку	Название населенного пункта	Владений	Жилых домов	Жилых квартир	В них: Комнат	В них: Кухон	Налицо в день переписи: Муж.	Налицо в день переписи: Жен.	Налицо в день переписи: Обоего пола	Временно отсутствующих: Муж.	Временно отсутствующих: Жен.	Временно отсутствующих: Обоего пола	Из числа временно-отсутст.: Военно-пленных и без вести пропавш. Муж.	Из числа временно-отсутст.: Военно-пленных и без вести пропавш. Жен.	Из числа временно-отсутст.: Солдат Красн. армии
1	2	3	4	5	6	7	8	9	10	11	12	13	14	15	16
1	Гор. Аулиэ-ата														
	части: русская. . . .	567	771	899	1677	451	2648	2458	5106	288	126	414	9	—	64
	туземная . . .	1752	2744	2355	3452	1371	5563	5599	11162	130	14	144	1	—	39
	Итого . . .	**2319**	**3515**	**3254**	**5129**	**1822**	**8211**	**8057**	**16268**	**418**	**140**	**558**	**10**	—	**103**

Б. ПОЛОСА ОТЧУЖДЕНИЯ СЕМИРЕЧЕНСКОЙ ЖЕЛ. ДОР. В ПРЕДЕЛАХ АУЛИЭ-АТИНСКОГО УЕЗДА.

№№ по порядку	Название населенного пункта	Преобладающий язык	Количество хозяйств	Налицо в день переписи: Мужчин	Налицо в день переписи: Женщин	Налицо в день переписи: Об. пола	Временно отсутствующих: Мужчин	Временно отсутствующих: Женщин	Временно отсутствующих: Об. пола	Из числа временно отсутствующих: Военно-пленных и без вести пропавших Муж.	Из числа временно отсутствующих: Военно-пленных и без вести пропавших Жен.	Из числа временно отсутствующих: Солдат Красной армии
1	2	3	4	5	6	7	8	9	10	11	12	13
1	Ст. Ак-чулак. . . .	Кирг.	2	3	5	8	—	—	—	—	—	—
2	,, Акыр-Тюбе. . .	Русск	9	11	15	26	2	—	2	—	—	2
3	,, Бурное	,,	63	119	127	246	1	—	1	—	—	1
4	,, Маимак	,,	22	38	40	78	4	1	5	—	—	2
5	,, Мерке.	Укр.	13	31	31	62	1	—	1	—	—	1
6	Полуказарма 210 в. .	,,	1	3	2	5	—	—	—	—	—	—
7	Полуказарма 221 в. .	Русск.	3	5	8	13	—	—	—	—	—	—
8	Полуказарма 234 в. .	Тат.	6	10	11	21	—	—	—	—	—	—
9	Карьер 242 в. . . .	Русск	58	88	61	149	—	—	—	—	—	—
10	Тоннель 248 в . . .	,,	22	30	21	51	1	—	1	—	—	—
11	Карьер 259 в. . . .	,,	6	16	13	29	—	—	—	—	—	—
12	Казарма 265 в . . .	,,	11	19	20	39	—	—	—	—	—	—
	Всего по полосе отчужд.		**216**	**373**	**354**	**727**	**9**	**1**	**10**	—	—	**6**

Табл. I. **В. СЕЛЬСКИЕ МЕСТНОСТИ.** *Аулиэ-атинский у.*

№№ по порядку	Название населенного пункта	Преобладающ. язык	Колич. хозяйств: Всех	Колич. хозяйств: В т. ч. безземельных	Налицо в день переписи: Муж.	Налицо в день переписи: Жен.	Налицо в день переписи: Об. п.	Временно отсутствующих: Муж.	Временно отсутствующих: Жен.	Временно отсутствующих: Об. п.	Из числа временно отсутствующих: Военнопленн. и без вести пропав. Муж.	Военнопленн. и без вести пропав. Жен.	Солдат Красной армии	На заработк. Муж.	На заработк. Жен.	На заработк. Об. п.
1	2	3	4	5	6	7	8	9	10	11	12	13	14	15	16	17
	Агачакская волость															
1	Аул № 1	Кирг.	73	—	243	202	445	2	—	2	—	—	2	—	—	—
2	,, № 2	,,	71	—	269	225	494	7	—	7	—	—	7	—	—	—
3	,, № 3	,,	97	97	364	295	659	4	—	4	—	—	4	—	—	—
4	,, № 4	,,	87	87	310	309	619	3	—	3	—	—	3	—	—	—
5	,, № 5	,,	86	86	293	270	563	3	—	3	—	—	3	—	—	—
6	,, № 6	,,	65	—	234	186	420	—	—	—	—	—	—	—	—	—
7	,, № 7	,,	127	—	363	324	687	2	—	2	—	—	2	—	—	—
8	,, № 8	,,	119	—	285	245	530	—	—	—	—	—	—	—	—	—
9	,, № 9	,,	119	30	262	262	524	1	—	1	—	—	1	—	—	—
10	,, № 10	,,	172	—	449	382	831	—	—	—	—	—	—	—	—	—
11	,, № 11	,,	136	—	327	257	5 4	5	—	5	—	—	5	—	—	—
12	,, № 12	,,	156	—	386	322	708	3	—	3	—	—	3	—	—	—
13	Алексеевка	Рус. и нем.	31	16	79	89	168	1	—	1	—	—	1	—	—	—
	Всего по Агачакской волости		**1339**	**316**	**3864**	**3368**	**7232**	**31**	**—**	**31**	**—**	**—**	**31**	**—**	**—**	**—**
	Ак-култукская волость															
14	Аул № 1	Кирг.	144	—	335	301	636	7	—	7	—	—	7	—	—	—
15	,, № 2	,,	168	—	375	352	727	4	—	4	—	—	4	—	—	—
16	,, № 3	,,	121	—	281	286	567	3	—	3	—	—	3	—	—	—
17	,, № 4	,,	127	—	262	253	515	10	—	10	—	—	10	—	—	—
18	,, № 5	,,	86	—	174	209	383	7	—	7	—	—	7	—	—	—
19	,, № 6	,,	86	—	186	198	384	7	—	7	—	—	7	—	—	—
20	,, № 7	,,	141	—	369	366	735	1	—	1	—	—	1	—	—	—
21	,, № 8	,,	86	—	191	171	362	3	—	3	—	—	3	—	—	—
22	Гуляевка	Русс.	55	—	155	163	318	9	—	9	—	—	9	—	—	—
	Всего по Ак-култукской волости		**1014**	**—**	**2328**	**2299**	**4627**	**51**	**—**	**51**	**—**	**—**	**51**	**—**	**—**	**—**
	Александровская волость															
23	Александровка	Укр.	215	7	695	676	1371	85	—	85	—	—	85	—	—	—
	Ашинская волость															
24	Аул № 1	Кирг.	75	—	220	223	443	3	—	3	—	—	3	—	—	—
25	,, № 2	,,	112	—	301	308	609	2	—	2	—	—	2	—	—	—
26	,, № 3	,,	130	8	375	372	747	5	—	5	—	—	4	1	—	1
27	,, № 4	,,	54	1	173	173	346	6	—	6	—	—	5	1	—	1
28	,, № 5	,,	141	2	344	392	736	—	—	—	—	—	—	—	—	—
29	,, № 6	,,	58	1	200	292	492	3	—	3	—	—	3	—	—	—

Табл. I. *Аулиэ-атинский у.*

№№ по порядку	Название населенного пункта	Преобладающ. язык.	Колич. хозяйств.		Налицо в день переписи			Временно отсутствующих			Из числа временно отсутствующих					
			Всех	В т. ч. безземельных	Муж.	Жен.	Об. п.	Муж.	Жен.	Об. п.	Военнопленн. и без вести пропав.		Солдат Красной армии	На заработк.		
											Муж.	Жен.		Муж	Жен.	Об. п.
1	2	3	4	5	6	7	8	9	10	11	12	13	14	15	16	17
30	Аул № 7	Кирг.	115	7	206	348	554	4	—	4	—	—	4	—	—	—
31	,, № 8	,,	38	31	214	254	468	1	—	1	—	—	1	—	—	—
	Всего по Ашинской волости		**723**	**50**	**2033**	**2362**	**4395**	**24**	**—**	**24**	**—**	**—**	**22**	**2**	**—**	**2**
	Батамайнак-Алмалинская волость															
32	Аул № 1	Кирг.	117	—	368	344	712	10	—	10	1	—	5	5	—	5
33	,, № 2	,,	70	7	172	177	349	9	—	9	—	—	9	—	—	—
34	,, № 3	,,	64	1	184	203	387	7	—	7	—	—	3	4	—	4
35	,, № 4	,,	149	1	322	309	631	13	1	14	—	—	—	—	—	—
36	,, № 5	,,	131	—	292	305	597	11	—	11	—	—	11	—	—	—
37	,, № 6	,,	156	8	362	386	748	21	—	21	—	—	8	11	—	11
38	,, № 7	,,	181	1	382	422	804	33	2	35	—	—	15	9	1	10
39	Почт. ст. Ак-чулак	,,	8	8	11	10	21	—	—	—	—	—	—	—	—	—
40	,, ,, Уч-булак	,,	9	9	14	9	23	—	—	—	—	—	—	—	—	—
	Всего по Батамайнак - Алмалинской волости		**885**	**35**	**2107**	**2165**	**4272**	**104**	**3**	**107**	**1**	**—**	**51**	**29**	**1**	**30**
	Бау-терекская волость															
41	Аул № 1	Кирг.	248	—	604	547	1151	6	1	7	—	—	6	—	—	—
42	,, № 2	,,	172	—	365	344	709	4	—	4	—	—	4	—	—	—
43	,, № 3	,,	271	—	649	600	1249	9	—	9	—	—	7	1	—	1
44	,, № 4	,,	131	—	288	289	577	7	—	7	—	—	6	1	—	1
45	,, № 5	,,	115	1	300	266	566	7	—	7	—	—	6	1	—	1
46	,, № 6	,,	253	6	687	623	1310	8	—	8	—	—	5	—	—	—
47	,, № 7	,,	120	—	337	285	622	4	—	4	1	—	2	1	—	1
48	,, № 8	,,	181	2	463	454	917	6	—	6	—	—	6	—	—	—
	Всего по Бау-терекской волости		**1491**	**9**	**3693**	**3408**	**7101**	**51**	**1**	**52**	**1**	**—**	**42**	**4**	**—**	**4**
	Бурно-Ивановская вол.															
49	Андреевское	Укр.	25	—	77	69	146	13	1	14	—	—	10	3	1	4
50	Бурно-Ивановское	,,	114	26	307	338	645	29	4	33	—	—	26	3	2	5
51	Владимировка	,,	5	—	4	17	21	3	—	3	—	—	2	1	—	1
52	Вознесенское	,,	31	—	77	80	157	14	—	14	—	—	13	1	—	1
53	Воронежское	,,	26	—	83	83	166	13	1	14	—	—	9	4	1	5
54	Воронцовское	,,	32	—	69	79	148	20	3	23	—	—	16	1	1	2
55	Почт. ст. Грозное	,,	7	1	9	8	17	2	1	3	—	—	—	2	1	3
56	Грозное	,,	207	30	730	752	1482	87	2	89	—	—	87	—	—	—

Табл. 1. *Аулиэ-атинский у.*

№№ по порядку	Название населенного пункта	Преобладающ. язык	Колич. хозяйств		Налицо в день переписи			Временно отсутствующих			Из числа временно отсутствующих								
			Всех	В т. ч. безземельных	Муж.	Жен.	Об.п.	Муж.	Жен.	Об.п.	Военно-плен. и без вести пропав		Солдат Красной армии	На заработк.		
											Муж.	Жен.		Муж.	Жен.	Об.п.
1	2	3	4	5	6	7	8	9	10	11	12	13	14	15	16	17
57	Кастальское	Укр.	28	—	82	79	161	12	—	12	—	—	12	—	—	—
58	Куюк	Рус	3	3	6	5	11	—	1	1	—	—	—	—	—	—
59	Марьяновское	Укр.	18	—	55	66	121	10	—	10	—	—	10	—	—	—
60	Ново-Георгиевское	,,	33	—	74	93	167	18	—	18	—	—	18	—	—	—
61	Ново-Дмитриевское	,,	77	—	187	213	400	19	3	22	—	—	19	—	3	3
62	Ново-Покровское	,,	22	—	64	78	142	11	—	11	1	—	10	—	—	—
63	Ольгинское	,,	6	—	15	21	36	3	—	3	—	—	—	—	—	—
64	Опытное поле	,,	3	3	3	3	6	—	—	—	—	—	—	—	—	—
65	Терс	,,	35	—	97	93	190	11	—	11	—	—	11	—	—	—
	Всего по Бурно-Ивановской вол.		**672**	**63**	**1939**	**2077**	**4016**	**265**	**16**	**281**	**1**	**—**	**243**	**15**	**9**	**24**
	Восточно-Аспаринская волость															
66	Аул № 1	Кирг.	115	9	352	378	730	9	—	9	—	—	6	3	—	3
67	,, № 2	,,	137	—	338	274	612	2	—	2	—	—	2	—	—	—
68	,, № 3	,,	149	4	440	405	845	8	—	8	—	—	5	2	—	2
69	,, № 4	,,	121	—	368	349	717	2	—	2	—	—	2	—	—	—
70	,, № 5	,,	120	—	349	345	694	9	—	9	—	—	8	1	—	1
71	,, № 6	,,	76	—	156	178	334	10	—	10	—	—	5	2	—	2
72	Хут. Садченко	Укр.	6	3	15	12	27	—	—	—	—	—	—	—	—	—
	Всего по Восточно-Аспаринской вол.		**724**	**16**	**2018**	**1941**	**3959**	**40**	**—**	**40**	**—**	**—**	**28**	**8**	**—**	**8**
	Гродековская волость.															
73	Богословское	Укр.	21	—	66	78	144	11	5	16	—	—	10	1	5	6
74	Гродеково	,,	116	9	327	379	706	51	—	51	—	—	51	—	—	—
75	Ново-Донецкое	,,	13	2	22	30	52	2	2	4	—	—	2	—	2	2
76	Покровское	,,	250	5	748	821	1569	76	—	76	—	—	76	—	—	—
77	Серафимовское	,,	24	1	63	75	138	11	2	13	—	—	11	—	2	2
	Всего по Гродековской волости.		**424**	**17**	**1226**	**1383**	**2609**	**151**	**9**	**160**	**—**	**—**	**150**	**1**	**9**	**10**
	Джаилевская волость															
	Аул № 1															
78	Хут. Бедрика	Укр.	4	—	29	22	51	4	—	4	—	—	4	—	—	—
79	Кокомбай	Кирг.	31	1	97	102	199	9	—	9	—	—	2	7	—	7
80	Хут. Лопаткино	Рус.	1	1	5	5	10	1	—	1	—	—	1	—	—	—
81	Того	Кирг.	147	1	375	374	749	12	—	12	—	—	7	2	—	2
	Итого		183	3	506	503	1009	26	—	26	—	—	14	9	—	9

Табя. 1. *Аулиз-атинский у.*

№№ по порядку	Название населенного пункта	Преобладающ. язык.	Колич. хозяйств.		Налицо в день переписи			Временно отсутствующих			Из числа временно отсутствующих					
											Военнопленн. и без вести пропав.		Солдат Красной армии	На заработк.		
			Всех	В т. ч. безземельных	Муж.	Жен.	Об. п.	Муж.	Жен.	Об. п	Муж.	Жен.		Муж.	Жен.	Об. п.
1	2	3	4	5	6	7	8	9	10	11	12	13	14	15	16	17
82	*Аул № 2*	Кирг.	111	—	335	298	633	13	—	13	—	—	9	4	—	4
	Аул № 3															
83	Хут. Богдановых	Рус.	2	—	7	7	14	—	—	—	—	—	—	—	—	—
84	Долон-арал	Кирг.	94	4	210	192	402	10	—	10	—	—	3	7	—	7
85	Момолзар	,,	56	—	140	137	277	8	—	8	—	—	3	5	—	5
	Итого		152	4	357	336	693	18	—	18	—	—	6	12	—	12
	Аул № 4															
86	Буйрам-бай	Кирг.	43	—	122	113	235	3	—	3	—	—	2	1	—	1
87	Ку-тюбе	,,	40	—	131	109	240	2	—	2	—	—	2	—	—	—
88	Токташ	,,	36	—	107	101	208	3	—	3	—	—	3	—	—	—
	Итого		119	—	360	323	683	8	—	8	—	—	7	1	—	1
	Аул № 5															
89	Босказы	Кирг.	116	1	340	324	664	7	—	7	—	—	6	1	—	1
	Аул № 6															
90	Кара-бай	Кирг.	19	—	38	39	77	6	1	7	—	—	5	1	1	2
91	Касым	,,	70	1	176	159	335	8	1	9	—	—	2	6	1	7
92	Саргов	,,	49	—	140	109	249	6	—	6	—	—	2	4	—	4
	Итого		138	1	354	307	661	20	2	22	—	—	9	11	2	13
	Всего по Джаилевской волости		819	9	2252	2091	4343	92	2	94	—	—	50	38	2	40
	Дмитровская волость															
93	Гавриловское	Рус.	14	—	43	39	82	2	—	2	—	—	2	—	—	—
94	Дмитриевка	Укр.	375	122	1132	1164	2296	168	7	175	—	—	156	1	—	1
95	Иваново-Алексеевское	,,	97	12	260	278	538	50	—	50	—	—	44	6	—	6
96	Карасуйское	,,	16	—	51	40	91	9	—	9	—	—	9	—	—	—
97	Павловское-Горное	,,	76	1	197	194	391	26	—	26	—	—	26	—	—	—
98	Пятигорское	,,	33	4	96	102	198	16	2	18	1	—	15	—	—	—
99	Чебырское	,,	15	5	42	47	89	8	—	8	—	—	8	—	—	—
100	Черный холм	,,	23	—	65	68	133	6	—	6	—	—	6	—	—	—
	Всего по Дмитровской волости		649	144	1886	1932	3818	285	9	294	1	—	266	7	—	7

Табл. 1. *Ауалиэ-атинский у.*

№№ по порядку	Название населенного пункта	Преобладающ. язык.	Колич. хозяйств. Всех	Колич. хозяйств. В т. ч. безземельных	Налицо в день переписи Муж.	Налицо в день переписи Жен.	Налицо в день переписи Об. п.	Временно отсутствующих Муж.	Временно отсутствующих Жен.	Временно отсутствующих Об. п.	Из числа временно отсутствующих: Военнослужащ. и без вести пропавш. Муж.	Военнослужащ. и без вести пропавш. Жен	Солдат Красной армии	На заработк. Муж.	На заработк. Жен	На заработк. Об. п.
1	2	3	4	5	6	7	8	9	10	11	12	13	14	15	16	17
	Западно-Аспаринская волость															
101	Аул № 1	Кирг.	172	—	408	377	785	7	—	7	—	—	6	1	—	1
102	,, № 2	,,	183	—	342	375	717	2	—	2	—	—	1	1	—	1
103	,, № 3	,,	271	—	633	597	1230	10	—	10	—	—	6	4	—	4
104	,, № 4	,,	134	—	379	347	7. 6	7	—	7	—	—	5	2	—	2
105	,, № 5	,,	203	1	495	448	943	8	—	8	—	—	4	3	—	3
106	,, № 6	,,	98	—	204	220	424	3	—	3	—	—	1	—	—	—
107	,, № 7	,,	118	—	320	298	618	2	—	2	—	—	1	1	—	1
	Всего по Западно-Аспаринск. вол.		**1179**	**1**	**2781**	**2662**	**5443**	**36**	**—**	**36**	**—**	**—**	**23**	**12**	**—**	**12**
	Кара-бакирская волость															
108	Аул № 1	Кирг.	81	—	202	204	406	5	—	5	—	—	5	—	—	—
109	,, № 2	,,	171	—	507	417	924	13	—	13	—	—	13	—	—	—
110	,, № 3	,,	87	—	224	209	433	1	—	1	—	—	1	—	—	—
111	,, № 4	,,	97	—	240	265	505	13	—	13	—	—	8	5	—	5
112	,, № 5	,,	154	2	338	315	653	6	—	6	—	—	6	—	—	—
113	,, № 6	,,	182	—	410	383	793	14	—	14	—	—	9	5	—	5
114	,, № 7	,,	168	—	400	400	800	4	—	4	—	—	2	2	—	2
115	,, № 8	,,	159	—	423	430	853	8	—	8	—	—	6	2	—	2
116	,, № 9	,,	76	—	193	184	377	6	2	8	—	—	4	2	2	4
117	,, № 10	,,	112	—	268	276	544	4	—	4	—	—	4	—	—	—
118	,, № 11	,,	65	—	199	186	385	3	—	3	—	—	3	—	—	—
119	,, № 12	,,	64	—	175	158	333	—	—	—	—	—	—	—	—	—
120	,, № 13	,,	66	—	257	240	497	3	—	3	—	—	3	—	—	—
121	,, № 14	,,	169	—	432	460	902	11	—	11	—	—	7	4	—	4
	Всего по Кара-бакирской волости		**1651**	**2**	**4268**	**4137**	**8405**	**91**	**2**	**93**	**—**	**—**	**71**	**20**	**2**	**22**
	Кара-балтинская волость															
122	Алексеевка	Укр	189	17	505	585	1090	86	9	95	5	—	76	—	—	—
123	Вознесенка	,,	151	12	396	474	870	69	—	69	2	—	67	—	—	—
124	Кара-балты	Рус.	455	57	1386	1539	2925	228	5	233	2	—	223	2	—	2
125	Николаевка	Укр.	211	—	619	719	1338	123	—	123	—	—	121	—	—	—
126	Ново-Воскресенка	,,	42	42	113	123	236	19	—	19	—	—	19	—	—	—
127	Ровное	,,	44	1	122	121	243	31	—	31	—	—	29	2	—	2
128	Ставропольское	,,	72	1	196	206	402	38	2	40	—	—	37	1	—	1
129	Степное	,,	105	3	345	345	690	43	1	44	—	—	43	—	—	—
130	Чалдавар-русский	,,	363	38	1227	1404	2631	219	—	219	—	—	219	—	—	—
131	Чалдавар-туземный	Узб.	17	17	33	29	62	1	—	1	—	—	—	—	—	—
	Всего по Кара-балтинской волости		**1649**	**188**	**4942**	**5545**	**10487**	**857**	**17**	**874**	**9**	**—**	**834**	**5**	**—**	**5**

Табл. 1. *Ауализ-атинский у.*

№№ по порядку	Название населенного пункта	Преобладающ. язык.	Колич. хозяйств.		Налицо в день переписи			Временно отсутствующих			Из числа временно отсутствующих					
			Всех	В т. ч. безземельных	Муж.	Жен.	Об. п.	Муж.	Жен.	Об. п.	Военно-плен. и без вести пропав. Муж.	Военно-плен. и без вести пропав. Жен	Солдат Красной армии	На заработк. Муж.	На заработк. Жен.	На заработк. Об. п.
1	2	3	4	5	6	7	8	9	10	11	12	13	14	15	16	17
	Кара-бастауская волость															
132	Аул № 1	Кирг.	124	—	332	334	666	10	—	10	—	—	5	5	—	5
133	,, № 2	,,	157	—	414	374	788	7	—	7	—	—	7	—	—	—
134	,, № 3	,,	295	—	818	709	1527	15	—	15	—	—	4	11	—	11
135	,, № 4	,,	185	—	617	545	1162	1	—	1	—	—	1	—	—	—
136	,, № 5	,,	161	—	385	366	751	4	—	4	—	—	4	—	—	—
137	,, № 6	,,	136	—	378	370	748	6	—	6	—	—	6	—	—	—
138	,, № 7	,,	109	—	306	257	563	10	—	10	—	—	10	—	—	—
139	,, № 8	,,	86	—	279	239	518	—	—	—	—	—	—	—	—	—
140	,, № 9	,,	93	—	251	232	483	4	—	4	—	—	4	—	—	—
141	,, № 10	,,	139	—	371	294	665	5	—	5	—	—	5	—	—	—
142	Хут. Араз-тюбе	Укр.	29	20	88	69	157	5	—	5	—	—	5	—	—	—
	Всего по Кара-бастауской волости.		**1514**	**20**	**4239**	**3789**	**8028**	**67**	**—**	**67**	**—**	**—**	**51**	**16**	**—**	**16**
	Кара-кайлинская волость															
143	Аул № 1	Кирг.	157	2	443	388	831	11	—	11	—	—	5	4	—	4
144	,, № 2	,,	125	2	304	301	605	6	—	6	—	—	6	—	—	—
145	,, № 3	,,	113	—	239	238	477	6	—	6	—	—	6	—	—	—
146	,, № 4	,,	122	—	249	249	498	17	—	17	—	—	8	9	—	9
147	,, № 5	,,	163	—	437	416	853	7	—	7	—	—	4	3	—	3
148	,, № 6	,,	108	—	243	234	477	6	—	6	—	—	6	—	—	—
149	,, № 7	,,	110	—	259	246	505	8	—	8	—	—	7	1	—	1
150	,, № 8	,,	141	3	305	299	604	11	—	11	—	—	8	2	—	2
151	,, № 9	,,	105	—	219	234	453	9	—	9	—	—	7	1	—	1
	Всего по Кара-кайлинской волости.		**1144**	**7**	**2698**	**2605**	**5303**	**81**	**—**	**81**	**—**	**—**	**57**	**20**	**—**	**20**
	Кара-кистакская волость															
152	Аул № 1	Кирг.	302	198	829	930	1759	11	—	11	—	—	11	—	—	—
153	,, № 2	,,	154	8	416	416	832	5	—	5	—	—	5	—	—	—
154	,, № 3	,,	218	29	575	614	1189	4	—	4	—	—	4	—	—	—
155	,, № 4	,,	216	56	615	665	1280	4	—	4	—	—	4	—	—	—
156	,, № 5	,,	229	37	643	633	1276	—	—	—	—	—	—	—	—	—
157	,, № 6	,,	116	27	271	259	530	1	—	1	—	—	1	—	—	—
	Всего по Кара-кистакской волости.		**1235**	**355**	**3349**	**3517**	**6866**	**25**	**—**	**25**	**—**	**—**	**25**	**—**	**—**	**—**
	Кара-кольская волость															
158	Аул № 1	Кирг.	211	4	545	503	1048	—	—	—	—	—	—	—	—	—

№№ по порядку	Название населенного пункта	Преобладающ. язык.	Колич. хозяйств.		Налицо в день переписи			Временно отсутствующих			Из числа временно отсутствующих					
			Всех	В т. ч. безземельных	Муж.	Жен.	Об. п.	Муж.	Жен.	Об. п.	Военнопленн. и без вести пропав. Муж.	Военнопленн. и без вести пропав. Жен.	Солдат Красной армии	На заработк. Муж.	На заработк. Жен.	На заработк. Об. п.
1	2	3	4	5	6	7	8	9	10	11	12	13	14	15	16	17
159	Аул № 2	Кирг.	246	7	664	631	1295	11	—	11	—	—	11	—	—	—
160	,, № 3	,,	135	—	400	389	789	9	—	9	—	—	9	—	—	—
161	,, № 4	,,	258	9	546	457	1003	18	—	18	—	—	17	1	—	1
162	,, № 5	,,	367	11	899	838	1737	9	—	9	—	—	9	—	—	—
163	,, № 6	,,	299	4	850	730	1580	12	—	12	—	—	12	—	—	—
164	,, № 7	,,	141	11	489	482	971	10	—	10	—	—	10	—	—	—
165	,, № 9	,,	157	2	444	389	833	11	—	11	—	—	11	—	—	—
	Всего по Каракольской волости.		**1814**	**48**	**4837**	**4419**	**9256**	**80**	**—**	**80**	**—**	**—**	**79**	**1**	**—**	**1**
	Кенкольская волость															
166	Аул № 1	Кирг.	306	1	815	797	1612	17	—	17	—	—	15	2	—	2
167	,, № 2	,,	253	—	661	628	1289	12	—	12	—	—	10	2	—	2
168	,, № 3	,,	190	—	640	618	1258	16	—	16	—	—	14	2	—	2
169	,, № 4	,,	169	2	408	395	803	23	2	25	—	—	15	8	1	9
170	,, № 5	,,	238	—	643	583	1226	22	—	22	—	—	12	10	—	10
171	,, Янги-чек	Сарт.	17	—	52	37	89	1	—	1	—	—	1	—	—	—
	Всего по Кенкольской волости.		**1173**	**3**	**3219**	**3058**	**6277**	**91**	**2**	**93**	**—**	**—**	**67**	**24**	**1**	**25**
	Кош-тюбинская волость															
172	Аблай	Кирг.	28	—	87	92	179	2	—	2	—	—	2	—	—	—
173	Аликуль	,,	24	—	52	70	122	4	—	4	—	—	4	—	—	—
174	Бай-Назар	,,	71	—	191	198	389	9	—	9	—	—	5	—	—	—
175	Бай-сакал	,,	93	—	232	229	461	9	—	9	—	—	9	—	—	—
176	Бураш	,,	25	—	65	69	134	1	—	1	—	—	1	—	—	—
177	Джарас	,,	57	—	123	146	269	5	—	5	—	—	5	—	—	—
178	Джатыген	,,	76	—	177	181	358	10	—	10	—	—	6	4	—	4
179	Джаугаш	,,	51	—	128	124	252	4	—	4	—	—	4	—	—	—
180	Кабул-бек	,,	33	—	95	75	170	2	—	2	—	—	2	—	—	—
181	Кадыр	,,	29	—	78	80	158	6	—	6	—	—	6	—	—	—
182	Кош-тюбе	,,	232	3	531	521	1052	9	—	9	—	—	4	—	—	—
183	Кунак-бай	,,	27	1	58	58	116	4	—	4	—	—	4	—	—	—
184	Мирза-Ахмет	,,	203	—	469	474	943	24	—	24	—	—	24	—	—	—
185	Окун	,,	26	—	66	46	112	—	—	—	—	—	—	—	—	—
186	Сатыб-алды	,,	47	—	108	109	217	6	—	6	—	—	6	—	—	—
187	Утеген	,,	34	—	69	78	147	5	—	5	—	—	5	—	—	—
188	Хасан	,,	48	—	90	115	205	4	1	5	—	—	1	—	—	—
189	Эркты-джурт	,,	71	—	252	224	476	10	—	10	—	—	10	—	—	—
190	Эсенкул	,,	43	—	74	63	137	2	—	2	—	—	2	—	—	—
	Всего по Кош-тюбинской волости.		**1217**	**4**	**2945**	**2952**	**5896**	**116**	**1**	**117**	**—**	**—**	**100**	**4**	**—**	**4**

Табл. I. *Аулиэ-атинский у.*

№№ по порядку	Название населенного пункта	Преобладающ. язык.	Колич. хозяйств. Всех	Колич. хозяйств. В т. ч. безземельных	Налицо в день переписи Муж.	Налицо в день переписи Жен.	Налицо в день переписи Об. п.	Временно отсутствующих Муж.	Временно отсутствующих Жен.	Временно отсутствующих Об. п.	Из числа временно отсутствующих: Военнопленн. и без вести пропав. Муж.	Военнопленн. и без вести пропав. Жен.	Солдат Красной армии	На заработк. Муж.	На заработк. Жен.	На заработк. Об. п.
1	2	3	4	5	6	7	8	9	10	11	12	13	14	15	16	17
	Курагатинская волость															
191	Аул № 1	Кирг.	109	—	414	476	890	—	—	—	—	—	—	—	—	—
192	,, № 2	,,	96	—	304	295	599	4	—	4	—	—	3	1	—	1
193	,, № 3	,,	71	—	325	287	612	1	—	1	—	—	1	—	—	—
194	,, № 4	,,	138	—	454	463	917	5	—	5	—	—	5	—	—	—
195	,, № 5	,,	59	—	233	174	407	3	—	3	—	—	3	—	—	—
196	,, № 6	,,	57	—	155	167	322	9	—	9	—	—	7	2	—	2
197	,, № 7	,,	140	—	486	460	946	5	1	6	—	—	5	—	—	—
	Всего по Курагатинской волости.		**670**	—	**2371**	**2322**	**4693**	**27**	**1**	**28**	—	—	**24**	**3**	—	**3**
	Куркуреуская волость															
198	Аул № 1	Кирг.	291	—	593	558	1151	10	—	10	—	—	10	—	—	—
199	,, № 2	,,	312	1	807	693	1500	9	—	9	—	—	9	—	—	—
200	,, № 3	,,	196	—	418	389	807	8	—	8	—	—	—	—	—	—
201	,, № 4	,,	141	—	306	274	580	—	—	—	—	—	—	—	—	—
202	,, № 5	,,	166	—	386	405	791	4	—	4	—	—	4	—	—	—
203	,, № 6	,,	193	—	456	398	854	—	—	—	—	—	—	—	—	—
204	,, № 7	,,	142	—	316	296	612	—	—	—	—	—	—	—	—	—
205	,, № 8	,,	310	—	775	728	1503	25	—	25	—	—	6	18	—	18
206	,, № 9	,,	356	2	925	904	1829	14	—	14	—	—	9	5	—	5
	Всего по Куркуреуской волости		**2107**	**3**	**4982**	**4645**	**9627**	**70**	—	**70**	—	—	**46**	**23**	—	**23**
	Кученейская волость															
207	Аул № 1	Кирг.	90	—	251	228	479	3	—	3	—	—	3	—	—	—
208	,, № 2	,,	95	—	300	274	574	10	—	10	—	—	5	—	—	—
209	,, № 3	,,	114	—	272	261	533	13	—	13	—	—	7	4	—	4
210	,, № 4	,,	87	—	218	224	442	4	—	4	—	—	3	1	—	1
211	,, № 5	,,	81	—	198	185	383	10	—	10	—	—	10	—	—	—
212	,, № 6	,,	94	—	232	215	447	5	—	5	—	—	5	—	—	—
213	,, № 7	,,	83	—	229	204	433	6	—	6	—	—	6	—	—	—
	Всего по Кученейской волости.		**644**	—	**1700**	**1591**	**3291**	**51**	—	**51**	—	—	**39**	**5**	—	**5**
	Куюкская волость															
214	Аул № 1	Кирг.	102	—	297	259	556	6	—	6	—	—	5	1	—	1
215	,, № 2	,,	98	—	237	223	460	5	—	5	—	—	5	—	—	—
216	,, № 3	,,	116	—	307	314	621	3	—	3	—	—	—	—	—	—
217	,, № 4	,,	179	—	439	423	862	5	—	5	—	—	5	—	—	—

Табл. 1 *Ауалиэ-атинский у.*

№№ по порядку	Название населенного пункта	Преобладающ. язык.	Колич. хозяйств.		Налицо в день переписи			Временно отсутствующих			Из числа временно отсутствующих					
			Всех	В т. ч. безземельных							Военнопленн. и без вести пропав.		Солдат Красной армии	На заработк.		
					Муж.	Жен.	Об. п.	Муж.	Жен.	Об. п.	Муж.	Жен.		Муж.	Жен	Об. п.
1	2	3	4	5	6	7	8	9	10	11	12	13	14	15	16	17
218	Аул № 5	Кирг.	137	—	413	404	817	4	—	4	—	—	4	—	—	—
219	„ № 6	„	235	—	555	529	1084	20	—	20	—	—	18	2	—	2
220	„ № 7	„	95	—	245	218	463	5	—	5	—	—	—	—	—	—
	Всего по Куюкской волости		**962**	**—**	**2493**	**2370**	**4863**	**48**	**—**	**48**	**—**	**—**	**37**	**3**	**—**	**3**
	Макбальская волость															
221	Аул № 1	Кирг.	140	—	360	385	745	11	—	11	—	—	9	1	—	1
222	„ № 2	„	156	—	384	350	734	9	—	9	—	—	8	1	—	1
223	„ № 3	„	99	—	319	265	584	9	—	9	—	—	9	—	—	—
224	„ № 4	„	135	—	365	315	680	11	—	11	—	—	11	—	—	—
225	„ № 5	„	100	—	280	266	546	6	—	6	—	—	6	—	—	—
226	„ № 6	„	136	—	271	289	560	10	—	10	—	—	10	—	—	—
227	„ № 7	„	112	—	267	238	505	8	—	8	—	—	8	—	—	—
228	„ № 8	„	123	—	246	245	491	7	—	7	—	—	7	—	—	—
229	„ № 9	„	178	—	410	372	782	12	—	12	—	—	12	—	—	—
	Всего по Макбальской волости		**1179**	**—**	**2902**	**2725**	**5627**	**83**	**—**	**83**	**—**	**—**	**80**	**2**	**—**	**2**
	Меркенская волость															
230	Каменка	Укр.	82	11	247	280	527	38	—	38	—	—	38	—	—	—
231	Кузьминка	Рус.	87	14	277	307	584	36	—	36	—	—	34	—	—	—
232	Луговое	Укр.	130	21	365	382	747	55	1	56	—	—	54	—	—	—
233	Мерке-русское	Рус.	270	83	716	833	1549	104	4	108	1	—	96	—	—	—
234	Мерке-туземное	Узб.	388	167	1518	1553	3071	49	1	50	—	—	43	3	1	4
235	Ново-Троицкое-русское	Укр.	199	30	474	530	1004	78	3	81	2	—	73	1	—	1
236	Ново-Троицкое-туземн.	Сарт.	51	40	98	88	186	4	—	4	—	—	4	—	—	—
237	Подгорное	Укр.	63	12	176	174	350	23	2	25	—	—	18	—	—	—
238	Федоровка	„	13	—	37	32	69	9	—	9	—	—	9	—	—	—
	Всего по Меркенской волости		**1283**	**378**	**3908**	**4179**	**8087**	**396**	**11**	**407**	**3**	**—**	**369**	**4**	**1**	**5**
	Михайловская волость															
239	Голововановка	Рус.и Укр	43	—	113	122	235	21	1	22	—	—	19	2	1	3
240	Михайловское	Укр.	136	18	404	441	845	53	1	54	—	1	53	—	—	—
241	Ново-Ивановское	„	32	1	88	100	188	16	—	16	—	—	15	1	—	1
242	Ново-Николаевское	„	48	1	104	135	239	24	—	24	1	—	23	—	—	—
243	Ровное	„	53	8	165	158	323	19	—	19	—	—	16	3	—	3
244	Шаповаловское	„	152	23	374	393	767	64	—	64	—	—	57	7	—	7
	Всего по Михайловской волости		**464**	**51**	**1248**	**1349**	**2597**	**197**	**2**	**199**	**1**	**1**	**183**	**13**	**1**	**14**

Табл. 1. *Аулиэ-атинский у.*

№№ по порядку	Название населенного пункта	Преобладающ. язык.	Колич. хозяйств.		Налицо в день переписи			Временно отсутствующих			Из числа временно отсутствующих					
			Всех	В т. ч. безземельных	Муж.	Жен.	Об. п.	Муж.	Жен.	Об. п.	Военнопленн. и без вести пропав.		Солдат Красной армии	На заработк.		
											Муж.	Жен		Муж.	Жен	Об. п.
1	2	3	4	5	6	7	8	9	10	11	12	13	14	15	16	17
	Николайпольская волость															
245	Андреевка	Голл.	51	12	125	138	263	15	—	15	—	—	14	—	—	—
246	Владимировка	,,	20	5	52	55	107	7	—	7	—	—	7	—	—	—
247	Николайполь	,,	62	29	165	177	342	22	—	22	—	—	22	—	—	—
248	Романовка	,,	69	16	168	183	351	18	—	18	—	—	18	—	—	—
249	Хивинское	,,	14	—	41	41	82	1	—	1	—	—	1	—	—	—
	Всего по Николайпольской волости.		**216**	**62**	**551**	**594**	**1145**	**63**	**—**	**63**	**—**	**—**	**62**	**—**	**—**	**—**
	Орловская волость															
250	Водное	Укр.	40	3	79	101	180	14	—	14	—	—	14	—	—	—
251	Иоганнесдорф	Нем.	56	3	160	165	325	16	—	16	1	—	14	1	—	1
252	Каменный-хутор	,,	6	2	9	16	2	2	—	2	—	—	2	—	—	—
253	Ключевое	Рус.	91	8	281	284	565	33	2	35	—	—	31	—	—	—
254	Лозовое	,,	23	19	60	60	120	13	—	13	1	—	12	—	—	—
255	Орловка	Нем.	95	36	273	269	542	34	1	35	—	—	30	4	1	5
	Всего по Орловской волости		**311**	**71**	**862**	**895**	**1757**	**112**	**3**	**115**	**2**	**—**	**103**	**5**	**1**	**6**
	Петровская волость															
256	Благовещенское	Укр.	56	—	154	176	330	36	1	37	1	—	30	5	1	6
257	Васильевское	,,	26	—	56	58	114	13	—	13	—	—	11	2	—	2
258	Казанское	,,	94	—	247	283	53	57	1	58	—	—	57	—	1	1
259	Любимое	,,	28	—	69	80	149	16	1	17	—	—	16	—	1	1
260	Павловское	,,	38	—	95	111	206	21	7	28	—	—	21	—	7	7
261	Петровское	,,	79	—	198	214	412	37	10	47	—	—	37	—	10	10
262	Преображенское	,,	22	—	49	59	108	5	—	5	—	—	5	—	—	—
263	Самсоновское	,,	126	—	340	370	710	78	2	80	—	—	78	—	2	2
264	Сергиевское	,,	123	—	309	330	639	57	1	58	1	—	56	—	—	—
265	Троицкое	,,	49	—	106	141	247	34	—	34	—	—	34	—	—	—
266	Успенское	,,	57	—	158	175	333	29	—	29	—	—	29	—	—	—
267	Федоровское	,,	15	—	38	38	76	9	—	9	—	—	9	—	—	—
268	Юрьевское	,,	35	—	86	86	172	12	—	12	—	—	12	—	—	—
269	Яснопольское	,,	26	—	65	68	133	10	—	10	—	—	10	—	—	—
	Всего по Петровской волости		**774**	**—**	**1970**	**2189**	**4159**	**414**	**23**	**437**	**2**	**—**	**405**	**7**	**22**	**29**
	Талкановская волость															
270	Аул № 1	Кирг.	199	—	456	401	857	15	—	15	—	—	8	1	—	1
271	,, № 2	,,	151	—	389	348	737	5	—	5	—	—	5	—	—	—
272	,, № 3	,,	171	—	396	358	754	10	—	10	—	—	5	4	—	4
273	,, № 4	,,	129	—	329	295	624	9	—	9	—	—	4	4	—	4
274	,, № 5	,,	177	—	555	498	1053	9	—	9	—	—	5	—	—	—
275	,, № 6	,,	145	—	417	393	810	11	—	11	—	—	11	—	—	—
276	,, № 7	,,	127	—	335	289	624	8	—	8	—	—	4	—	—	—
	Всего по Талкановской волости		**1099**	**—**	**2877**	**2582**	**5459**	**67**	**—**	**67**	**—**	**—**	**42**	**9**	**—**	**9**

Табл. 1. *Аулиэ-атинский у.*

№№ по порядку	Название населенного пункта	Преобладающ. язык.	Колич. хозяйст.		Налицо в день переписи			Временно отсутствующих			Из числа временно отсутствующих					
			Всех	В т. ч. безземельных	Муж.	Жен.	Об. п.	Муж.	Жен.	Об. п.	Военнопленн. и без вести пропавш.		Солдат Красной армии	На заработк.		
											Муж.	Жен.		Муж.	Жен.	Об. п.
1	2	3	4	5	6	7	8	9	10	11	12	13	14	15	16	17
	Ур-маральская волость															
277	Аул № 1	Кирг.	82	1	160	135	295	—	—	—	—	—	—	—	—	—
278	,, № 2	,,	135	2	358	342	700	12	—	12	—	—	—	12	—	12
279	,, № 3	,,	116	—	252	271	523	10	—	10	—	—	1	9	—	9
280	,, № 4	,,	152	—	375	344	719	3	—	3	—	—	3	—	—	—
281	,, № 5	,,	65	3	366	339	705	2	—	2	—	—	1	1	—	1
	Всего по Ур-маральской волости		**550**	**6**	**1511**	**1431**	**2942**	**27**	**—**	**27**	**—**	**—**	**5**	**22**	**—**	**22**
	Участкинская волость															
282	Аул № 1	Кирг.	112	—	292	294	586	—	—	—	—	—	—	—	—	—
283	,, № 2	,,	123	—	282	281	563	—	—	—	—	—	—	—	—	—
284	,, № 3	,,	132	—	320	338	658	—	—	—	—	—	—	—	—	—
285	,, № 4	,,	164	—	390	389	779	—	—	—	—	—	—	—	—	—
286	,, № 5	,,	92	—	216	213	429	—	—	—	—	—	—	—	—	—
287	,, № 6	,,	98	—	294	277	571	—	—	—	—	—	—	—	—	—
288	,, № 7	,,	131	—	305	283	588	—	—	—	—	—	—	—	—	—
289	,, № 8	,,	85	—	218	203	421	—	—	—	—	—	—	—	—	—
290	,, № 9	,,	146	—	379	353	732	—	—	—	—	—	—	—	—	—
291	,, № 10	,,	123	—	301	281	582	—	—	—	—	—	—	—	—	—
292	,, № 11	,,	112	—	266	269	535	—	—	—	—	—	—	—	—	—
293	,, № 12	,,	59	—	175	190	365	—	—	—	—	—	—	—	—	—
294	,, № 13	,,	74	—	220	171	391	—	—	—	—	—	—	—	—	—
	Всего по Участкинской волости		**1451**	**—**	**3658**	**3542**	**7200**	**—**	**—**	**—**	**—**	**—**	**—**	**—**	**—**	**—**
	Уч-курганская волость															
295	Ак-джар	Узб.	98	—	220	195	415	5	—	5	—	—	5	—	—	—
296	Беш-агач	Тат.	162	—	294	262	556	1	—	1	—	—	1	—	—	—
297	Джалпак-тюбе	Дунг.	80	—	230	229	459	5	—	5	5	—	—	—	—	—
298	Джаман	Узб.	105	—	246	208	454	5	—	5	—	—	5	—	—	—
299	Джаман-кара	,,	170	—	454	405	859	4	—	4	—	—	4	—	—	—
300	Кара-арча	,,	53	—	103	103	206	—	—	—	—	—	—	—	—	—
301	Карай	Кирг.	44	—	111	105	216	—	—	—	—	—	—	—	—	—
302	Санглак	Дунг.	69	—	145	144	289	3	—	3	—	—	2	1	—	1
303	Уч-курган	Узб.	121	—	276	267	543	7	—	7	—	—	7	—	—	—
	Всего по Уч-курганской волости		**902**	**—**	**2079**	**1918**	**3997**	**30**	**—**	**30**	**5**	**—**	**24**	**1**	**—**	**1**
	Уюковская волость															
304	Аул № 1	Кирг.	107	—	430	326	756	—	—	—	—	—	—	—	—	—
305	,, № 2	,,	92	—	357	271	628	8	—	8	—	—	8	—	—	—
306	,, № 3	,,	117	—	391	388	779	—	—	—	—	—	—	—	—	—
307	,, № 4	,,	92	—	257	251	508	—	—	—	—	—	—	—	—	—
308	,, № 5	,,	88	—	267	242	509	—	—	—	—	—	—	—	—	—
309	,, № 6	,,	103	—	313	267	580	8	—	8	—	—	7	1	—	1
310	,, № 7	,,	86	—	268	233	501	3	—	3	—	—	3	—	—	—

Табл. 1. *Аулиэ-атинский у.*

№№ по порядку	Название населенного пункта	Преобладающ. язык	Колич. хозяйств: Всех	Колич. хозяйств: В т. ч. безземельных	Налицо в день переписи: Муж.	Налицо в день переписи: Жен.	Налицо в день переписи: Об.п.	Временно отсутствующих: Муж.	Временно отсутствующих: Жен.	Временно отсутствующих: Об.п.	Из числа временно отсутствующих: Военнопленн. и без вести пропав. Муж.	Военнопленн. и без вести пропав. Жен.	На заработк. Солдат Красной армии	На заработк. Муж.	На заработк. Жен.	На заработк. Об.п.
1	2	3	4	5	6	7	8	9	10	11	12	13	14	15	16	17
311	Аул № 8	кирг.	92	—	301	287	588	6	—	6	—	—	6	—	—	—
312	,, № 9	,,	138	—	319	263	582	1	—	1	—	—	1	—	—	—
313	,, № 10	,,	57	—	151	128	279	—	—	—	—	—	—	—	—	—
	Всего по Уюковской волости		**972**	—	**3054**	**2656**	**5710**	**26**	—	**26**	—	—	**25**	**1**	—	**1**
	Чакпакская волость															
314	Аул № 1	кирг.	86	—	227	228	455	9	—	9	—	—	1	8	—	8
315	,, № 2	,,	100	—	252	247	499	8	1	9	—	—	3	5	1	6
316	,, № 3	,,	88	—	225	250	475	5	2	7	—	—	5	—	2	2
317	,, № 4	,,	80	—	225	231	456	7	—	7	—	—	6	1	—	1
318	,, № 5	,,	122	—	378	288	666	9	1	10	—	—	7	2	1	3
319	,, № 6	,,	72	—	226	209	435	11	1	12	—	—	4	7	1	8
320	,, № 7	,,	124	—	390	363	753	15	1	16	—	—	4	11	1	12
321	,, № 8	,,	130	—	347	316	663	16	—	16	—	—	9	7	—	7
322	,, № 9	,,	202	—	471	441	912	34	3	37	—	—	17	17	3	20
323	,, № 10	,,	112	—	280	299	580	21	—	21	—	—	21	—	—	—
	Всего по Чакпакской волости		**1116**	—	**3021**	**2872**	**5893**	**135**	**9**	**144**	—	—	**77**	**58**	**9**	**67**
	Чунгурская волость															
324	Аул № 1	кирг.	249	1	610	568	1178	9	—	9	—	—	9	—	—	—
325	,, № 2	,,	229	—	477	503	980	8	—	8	—	—	7	1	—	1
326	,, № 3	,,	156	—	372	354	726	7	—	7	—	—	7	—	—	—
327	,, № 4	,,	170	1	514	458	972	8	—	8	—	—	8	—	—	—
	Всего по Чунгурской волости		**804**	**2**	**1973**	**1883**	**3856**	**32**	—	**32**	—	—	**31**	**1**	—	**1**
	Чуйская волость															
328	Аул № 1	кирг.	34	12	83	92	175	5	—	5	—	—	5	—	—	—
329	,, № 2	,,	44	14	84	103	187	—	—	—	—	—	—	—	—	—
330	,, № 3	,,	25	—	65	47	112	—	—	—	—	—	—	—	—	—
331	,, № 4	,,	172	—	371	413	784	1	—	1	—	—	1	—	—	—
332	,, № 5	,,	156	—	415	407	822	3	—	3	—	—	3	—	—	—
333	,, № 6	,,	125	—	301	299	600	3	—	3	—	—	3	—	—	—
	Всего по Чуйской волости		**556**	**26**	**1319**	**1361**	**2680**	**12**	—	**12**	—	—	**12**	—	—	—
	Вне волостей															
334	Головочевка	рус.	58	8	151	155	306	31	—	31	1	—	30	—	—	—
	Всего по сельским местностям Аулиэатинского уезда		**37644**	**1896**	**99949**	**97646**	**197595**	**4444**	**111**	**4553**	**26**	**1**	**3920**	**363**	**58**	**421**
	Всего по Аулиэатинскому уезду				**108533**	**106057**	**214590**	**4869**	**251**	**5120**	**36**	**1**	**1029**			

ГОЛОДНО-СТЕПСКИЙ УЕЗД.

А. ГОРОДСКИЕ ПОСЕЛЕНИЯ.

№№ по порядку.	Название населенного пункта	Владений	Жилых домов	Жилых квартир	В них: Комнат	В них: Кухон	Налицо в день переписи: Мужчин	Налицо в день переписи: Женщин	Налицо в день переписи: Обоего пола	Временно отсутствующих: Мужчин	Временно отсутствующих: Женщин	Временно отсутствующих: Обоего пола	Из числа временно-отсутст.: Военно-пленных и без вести пропавш.: Муж.	Из числа временно-отсутст.: Военно-пленных и без вести пропавш.: Жен.	Из числа временно-отсутст.: Солдат Красн. армии
1	2	3	4	5	6	7	8	9	10	11	12	13	14	15	16
1	Гор. Голодная-Степь . .	125	216	282	447	126	558	419	977	28	6	34	—	—	10
	Поселения городского типа:														
2	Ст. Урсатьевская . . .	82	81	318	481	83	612	627	1239	71	41	112	—	—	5
3	Слобода Черняево . . .	60	76	177	311	56	422	320	742	18	5	23	—	—	7
	Всего	**267**	**373**	**777**	**1239**	**265**	**1592**	**1366**	**2958**	**117**	**52**	**169**	—	—	**22**

Б. ПОЛОСА ОТЧУЖДЕНИЯ СРЕДНЕ АЗИАТСКОЙ ЖЕЛ. ДОР. В ПРЕДЕЛАХ ГОЛОДНО-СТЕПСКОГО УЕЗДА.

№№ по порядку	Название населенного пункта	Преобладающий язык	Количество хозяйств	На лицо в день переписи: Мужчин	На лицо в день переписи: Женщин	На лицо в день переписи: Об. пола	Временно отсут. ствующих: Мужчин	Временно отсут. ствующих: Женщин	Временно отсут. ствующих: Об. пола	Из числа временно отсутствующих: Военно-пленных и без вести пропавших: Муж.	Из числа временно отсутствующих: Военно-пленных и без вести пропавших: Жен.	Из числа временно отсутствующих: Солдат Красной армии.
1	2	3	4	5	6	7	8	9	10	11	12	13
1	Ст. Велико-Алексеевская и хлопко-очистит. завод № 23 . .	рус.	20	34	25	59	—	—	—	—	—	—
2	Казарма 1601 вер. .	,,	12	8	3	11	—	—	—	—	—	—
3	,, 1608 ,, .	тадж.	1	1	—	1	—	—	—	—	—	—
4	,, 1616 ,, .	узб.	1	2	—	2	—	—	—	—	—	—
5	Ст. Сыр-дарья и кирпичный завод . . .	рус.	24	61	37	98	—	—	—	—	—	—
6	Раз'езд Черняево II .	,,	10	26	27	53	1	—	1	—	—	—
7	,, Черняево III .	,,	11	40	24	64	—	—	—	—	—	—
8	Ст. Хилково и цементный завод	,,	90	158	133	291	—	—	—	—	—	—
	Всего по полосе отчуждения		**169**	**330**	**249**	**579**	**1**	—	**1**	—	—	—

Табл. 1 **В. СЕЛЬСКИЕ МЕСТНОСТИ** *Голодно-Степ. у.*

№№ по порядку	Название населенного пункта	Преобладающ. язык	Колич. хозяйств: Всех	Колич. хозяйств: В т. ч. безземельных	Налицо в день переписи: Муж.	Налицо в день переписи: Жен.	Налицо в день переписи: Об. п.	Временно отсутствующих: Муж.	Временно отсутствующих: Жен	Временно отсутствующих: Об. п.	Из числа временно отсутствующих: Военнопленн. и без вести пропав.: Муж.	Военнопленн. и без вести пропав.: Жен.	Солдат Красной армии	На заработк.: Муж.	На заработк.: Жен.	На заработк.: Об. п.
1	2	3	4	5	6	7	8	9	10	11	12	13	14	15	16	17
	Беговатская волость.															
1	Баяут	Узб.	233	—	573	504	1077	6	—	6	—	—	4	2	—	2
2	Беговат	,,	163	—	407	347	754	1	—	1	—	—	1	—	—	—
3	Запорожье	Рус.	26	—	37	57	94	2	—	2	—	—	2	—	—	—
4	Кушгам-галы	Узб.	126	3	312	304	616	1	—	1	—	—	1	—	—	—
5	Островной	Рус	19	1	31	32	63	3	3	6	—	—	2	—	1	1
6	Оча-майли	Узб.	98	—	226	206	432	1	—	1	—	—	1	—	—	—
7	Парча-юз	,,	24	1	49	66	115	1	—	1	—	—	1	—	—	—
8	Саккиз-сары	,,	158	7	364	343	707	4	2	6	—	—	—	1	—	1
9	Туркман	,,	100	—	252	220	472	1	—	1	—	—	1	—	—	—
10	Уяз	,,	200	1	492	479	971	6	—	6	—	—	5	1	—	1
11	Хоштияк	,,	70	5	181	174	355	1	—	1	—	—	1	—	—	—
	Всего по Беговатской волости		**1217**	**18**	**2924**	**2732**	**5656**	**27**	**5**	**32**	**—**	**—**	**19**	**4**	**1**	**5**
	Ирджарская волость.															
12	Ак-кум	Кирг.	166	44	564	478	1042	11	—	11	—	—	11	—	—	—
13	Ак-тюбе	,,	78	57	215	239	454	4	—	4	—	—	4	—	—	—
14	Ак-чаганак	,,	98	16	346	320	666	11	—	11	—	—	11	—	—	—
15	Кок-чаганак	,,	138	10	428	395	823	6	—	6	—	—	6	—	—	—
16	Корджау	,,	95	42	407	392	799	8	—	8	—	—	8	—	—	—
17	Утри	,,	145	71	526	466	992	8	—	8	—	—	8	—	—	—
	Всего по Ирджарской волости		**720**	**240**	**2486**	**2290**	**4776**	**48**	**—**	**48**	**—**	**—**	**48**	**—**	**—**	**—**
	Романовская волость.															
18	Бултай	Кирг.	121	—	294	252	546	4	—	4	—	—	4	—	—	—
19	Джетты-урус	Узб.	116	22	321	264	585	6	—	6	—	—	6	—	—	—
20	Конногвардейский	Рус.	43	7	89	101	190	21	1	22	—	—	18	—	—	—
21	Конногвардейск. район оросительной системы.	,,	42	—	61	59	120	6	—	6	—	—	5	—	—	—
22	Мулла-чартак	Узб.	124	8	257	216	473	2	1	3	—	—	—	—	—	—
23	Надеждинский	Рус.	144	24	301	349	650	47	2	49	—	—	39	—	—	—
24	Николаевский	,,	70	1	164	156	320	16	—	16	—	—	14	2	—	2

Табл. 1. *Голодно-Степ. у.*

№ № по порядку	Название населенного пункта	Преобладающ. язык.	Колич. хозяйств.		Налицо в день переписи			Временно отсутствующих			Из числа временно отсутствующих					
											Военнопленн. и без вести пропавш.		Солдат Красной армии	На заработк.		
			Всех	В т. ч. безземельных	Муж.	Жен.	Об. п.	Муж.	Жен.	Об. п.	Муж.	Жен.		Муж.	Жен.	Об. п.
1	2	3	4	5	6	7	8	9	10	11	12	13	14	15	16	17
25	Обетованный	рус.	56	2	143	131	274	9	—	9	—	—	8	—	—	—
26	Романовское	,,	138	15	379	362	741	58	3	61	—	—	53	1	—	1
	Всего по Романовской волости		**854**	**79**	**2009**	**1890**	**3899**	**169**	**7**	**176**	—	—	**147**	**3**	—	**3**
	Славянская волость.															
27	Вознесенский	укр.	173	1	317	348	665	29	5	34	—	—	19	—	—	—
28	Георгиевское	,,	111	—	175	169	344	19	16	35	—	—	9	—	—	—
29	Голодно-Степск.оросит. системы рабочие	перс.	80	80	80	—	80	—	—	—	—	—	—	—	—	—
30	Гражданское	укр.	158	—	324	329	653	38	15	53	—	—	25	—	—	—
31	Джантак-сай	кирг.	146	—	374	404	777	—	—	—	—	—	—	—	—	—
32	Кара-кай	,,	205	205	795	978	1773	13	—	13	—	—	3	10	—	10
33	Малекской семенной плантации рабочие	перс.	30	30	30	4	34	—	—	—	—	—	—	—	—	—
34	Ново-рождественское	укр.	131	—	209	205	414	80	50	130	2	—	5	—	—	—
35	Первомайское	,,	136	—	395	417	812	40	13	53	—	—	22	—	—	—
36	Славянское	,,	279	—	575	607	1182	68	23	91	—	—	49	—	—	—
37	Яка-сардаба	узб.	38	37	94	83	177	1	2	3	—	—	—	—	—	—
	Всего по Славянской волости		**1487**	**353**	**3368**	**3544**	**6912**	**288**	**124**	**412**	**2**	—	**132**	**10**	—	**10**
	Спасская волость.															
38	Джитру	узб.	25	—	62	50	112	2	—	2	—	—	—	1	—	1
39	Еттысай	,,	65	—	191	193	384	3	1	4	—	—	—	1	—	1
40	Кривощеинский	укр.	87	—	156	178	334	29	8	37	1	—	16	4	—	4
41	Л 9	кирг.	7	—	18	18	36	—	—	—	—	—	—	—	—	—
42	Л 11	узб.	52	23	107	86	193	1	—	1	—	—	1	—	—	—
43	Л 14	,,	38	6	82	69	151	1	—	1	—	—	1	—	—	—
44	Ляйляк-куль	,,	133	—	268	261	529	14	—	14	—	—	4	—	—	—
45	Макаровская	,,	24	—	52	36	88	—	—	—	—	—	—	—	—	—
46	Мехнат-абад	,,	66	—	132	111	243	2	—	2	—	—	—	—	—	—
47	Мусафар-абад	,,	122	1	332	269	601	3	1	4	—	—	—	—	—	—
48	Ново-александровское	рус.	12	—	13	16	29	4	—	4	—	—	4	—	—	—
49	Пролетарский	,,	58	2	112	90	202	12	6	18	—	—	6	2	2	4
50	Спасский	укр.	226	3	478	521	999	97	4	101	2	—	78	1	—	1
51	Татарский отвод	узб.	58	—	115	108	223	2	—	2	—	—	2	—	—	—
52	Тентяк	,,	53	—	121	124	245	2	—	2	—	—	2	—	—	—

№№ по порядку.	Название населенного пункта	Преобладающ. язык.	Колич. хозяйств: Всех	Колич. хозяйств: В т. ч. безземельных	Налицо в день переписи: Муж.	Налицо в день переписи: Жен	Налицо в день переписи: Об. п.	Временно отсутствующих: Муж.	Временно отсутствующих: Жен.	Временно отсутствующих: Об. п.	Из числа временно отсутствующих: Военнопленн. и без вести пропавш. Муж	Военнопленн. и без вести пропавш. Жен.	Солдат Красной армии	На заработк. Муж.	На заработк. Жен.	На заработк. Об. п.
1	2	3	4	5	6	7	8	9	10	11	12	13	14	15	16	17
53	Турт-куль-тепе	Кирг.	27	27	68	46	114	—	—	—	—	—	—	—	—	—
54	Хайдар	Узб.	84	2	217	200	417	3	—	3	—	—	2	—	—	—
55	Янги-абад	,,	24	—	36	30	66	1	—	1	—	—	—	—	—	—
	Всего по Спасской волости		**1161**	**64**	**2560**	**2406**	**4966**	**176**	**20**	**196**	**3**	**—**	**116**	**9**	**2**	**11**
	Сыр-дарьинская волость.															
56	Бачара	Узб.	19	—	40	37	77	—	—	—	—	—	—	—	—	—
57	Велико-Алексеевский	Рус.	17	1	31	37	68	5	—	5	—	—	5	—	—	—
58	Верхне-Волынский	,,	99	—	196	240	436	33	—	33	—	—	30	1	—	1
59	Воскобой	,,	62	4	102	114	216	6	1	7	—	—	6	—	—	—
60	Лыкошино	,,	48	2	88	91	179	18	—	18	—	—	18	—	—	—
61	Нижне-Волынский	,,	79	—	162	165	327	16	—	16	—	—	15	1	—	1
62	Ново-Российское	,,	70	11	137	149	286	28	3	31	1	—	25	2	—	2
63	Орловский	,,	87	—	127	118	245	12	—	12	—	—	12	—	—	—
64	Пограничный	,,	169	13	308	331	639	40	1	41	—	—	39	1	—	1
65	Покровский	,,	123	4	232	283	515	64	1	65	1	—	58	4	1	5
66	Сыр-дарья	,,	156	60	270	261	531	14	—	14	—	—	13	—	—	—
	Всего по Сыр-дарьинской волости		**929**	**95**	**1693**	**1826**	**3519**	**236**	**6**	**242**	**2**	**—**	**221**	**9**	**1**	**10**
	Черняевская волость.															
67	Кашканд	Узб.	123	4	208	203	411	4	—	4	—	—	2	—	—	—
68	Кипчак	,,	86	2	155	153	308	3	—	3	—	—	3	—	—	—
69	Кокан-карабчи	,,	77	77	120	125	245	2	—	2	—	—	2	—	—	—
70	Логинд	,,	87	—	226	192	418	5	—	5	—	—	5	—	—	—
71	Найман	,,	32	32	52	43	95	—	—	—	—	—	—	—	—	—
72	Уч-турган	,,	100	—	217	219	436	—	—	—	—	—	—	—	—	—
73	Хаваст	Тадж.	477	7	976	976	1952	18	—	18	—	—	13	2	—	2
74	Чангауль	Узб.	85	—	164	161	325	2	—	2	—	—	2	—	—	—
	Всего по Черняевской волости		**1067**	**122**	**2118**	**2072**	**4190**	**34**	**—**	**34**	**—**	**—**	**27**	**2**	**—**	**2**
	Всего по сельским местностям Голодно-Степского уезда		**7435**	**971**	**17158**	**16760**	**33918**	**978**	**162**	**1140**	**7**	**—**	**710**	**37**	**4**	**41**
	Всего по Голодно-Степскому уезду				**19080**	**18375**	**37455**	**1096**	**214**	**1310**	**7**	**—**	**732**			

КАЗАЛИНСКИЙ УЕЗД.

А. ГОРОДСКИЕ ПОСЕЛЕНИЯ.

Табл. I

№№ по порядку.	Название населенного пункта	Владений	Жилых домов	Жилых квартир	В них: Комнат	В них: Кухон	Налицо в день переписи: Мужчин	Налицо в день переписи: Женщин	Налицо в день переписи: Обоего пола	Временно отсутствующих: Мужчин	Временно отсутствующих: Женщин	Временно отсутствующих: Обоего пола	Из числа временно-отсутст.: Военно-пленных и без вести пропавш.: Муж.	Из числа временно-отсутст.: Военно-пленных и без вести пропавш.: Жен.	Из числа временно-отсутст.: Солдат Красн. армии
1	2	3	4	5	6	7	8	9	10	11	12	13	14	15	16
1	Гор. Казалинск. . . .	717	1121	1459	2264	4590	3555	3484	7039	206	77	283	5	—	5
	Поселения городского типа:														
2	Аральское море . . .	246	336	556	787	110	1373	1294	2667	35	23	58	—	—	13
3	Джусалы.	35	31	113	148	85	247	278	525	7	6	13	—	—	1
4	Камышлы-баш. . . .	72	48	85	11	30	225	202	427	17	11	28	1	—	—
5	Кармакчи	203	269	373	493	831	830	795	1625	99	12	111	—	—	14
6	Ново-Казалинск . . .	88	103	142	183	106	2889	2529	4918	119	33	152	1	—	1
7	Саксаульская	15	17	74	80	19	167	138	305	11	3	14	—	—	—
	ВСЕГО	**1376**	**1925**	**2802**	**3966**	**5771**	**8786**	**8720**	**17506**	**494**	**165**	**659**	**7**	**—**	**34**

Б. ПОЛОСА ОТЧУЖДЕНИЯ ТАШКЕНТСКОЙ ЖЕЛ. ДОР. В ПРЕДЕЛАХ КАЗАЛИНСКОГО УЕЗДА

Табл. I

№№ по порядку	Название населенного пункта	Преобладающий язык	Количество хозяйств	Налицо в день переписи: Мужчин	Налицо в день переписи: Женщин	Налицо в день переписи: Об. пола	Временно отсут. ствующих: Мужчин	Временно отсут. ствующих: Женщин	Временно отсут. ствующих: Об. пола	Из числа временно отсутствующих: Военно-пленных и без вести пропавших: Муж.	Из числа временно отсутствующих: Военно-пленных и без вести пропавших: Жен.	Из числа временно отсутствующих: Солдат Красной армии.
1	2	3	4	5	6	7	8	9	10	11	12	13
1	Раз'езд № 84	кирг.	10	28	15	43	—	—	—	—	—	—
2	Ст. Канту	русск.	26	71	73	144	—	1	1	—	—	—
3	Раз'езд № 85	кирг.	9	17	17	34	—	—	—	—	—	—
4	„ № 86	„	8	20	18	38	—	—	—	—	—	—

Табл. 1 *Казалинский у.*

№№ по порядку	Название населенного пункта	Преобладающ. язык.	Количество хозяйств.	Налицо в день переписи			Временно отсутствующих			Из числа временно отсутствующих		
				Мужчин	Женщин	Об. пола	Мужчин	Женщин	Об. пола	Военнопленных и без вести пропавших		Солдат Красной армии
										Муж.	Жен.	
1	2	3	4	5	6	7	8	9	10	11	12	13
5	Раз'езд № 87	кирг.	7	19	17	36	—	—	—	—	—	—
6	,, № 88	,,	8	18	20	38	—	—	—	—	—	—
7	Ст. Сапак	,,	37	72	79	151	1	—	1	—	—	1
8	Раз'езд № 89	,,	4	6	6	12	—	—	—	—	—	—
9	,, № 90	,,	8	19	18	37	—	—	—	—	—	—
10	Ст. Чумыш	рус.	21	47	50	97	—	—	—	—	—	—
11	Раз'езд № 91	кирг.	3	4	5	9	—	—	—	—	—	—
12	,, № 92	,,	4	9	12	21	—	—	—	—	—	—
13	Будка № 80	рус.	1	1	1	2	—	—	—	—	—	—
14	,, № 81	,,	1	3	4	7	—	—	—	—	—	—
15	Раз,езд № 93	,,	3	15	7	22	—	—	—	—	—	—
16	,, № 94	,,	2	5	3	8	—	—	—	—	—	—
17	Ст. Бикбаули	,,	16	41	41	82	5	1	6	—	—	—
18	Раз'езд № 95	,,	1	3	1	4	—	1	1	—	—	—
19	,, № 96	,,	7	13	13	26	1	—	1	—	—	—
20	Будка № 83	кирг.	1	1	3	4	—	—	—	—	—	—
21	Раз'езд № 97	,,	6	8	13	21	—	—	—	—	—	—
22	Ст. Кубек	рус.	16	34	37	71	—	—	—	—	—	—
23	Раз'езд № 98	кирг.	1	3	2	5	—	—	—	—	—	—
24	Ст. Майли-баш	рус.	15	37	33	70	2	2	4	—	—	1
25	Раз'езд № 99	кирг.	7	20	14	34	—	2	2	—	—	—
26	,, № 100	,,	4	8	14	22	—	—	—	—	—	—
27	Ст. Бай-ходжа	рус.	22	62	57	119	2	—	2	—	—	—
28	Раз'езд № 101	кирг. рус. и	4	8	8	16	—	—	—	—	—	—
29	,, № 102	кирг.	2	6	4	10	—	—	—	—	—	—
30	,, № 103	кирг.	4	8	3	11	—	2	2	—	—	—
31	Ст. Тюра-там	рус.	21	36	44	80	1	1	2	—	—	—
32	Раз'езд № 104	кирг.	6	10	12	22	1	—	1	—	—	—
33	,, № 105	,,	11	33	28	61	—	—	—	—	—	—
34	Ст. Дюрмень-тюбе	рус.	19	48	41	89	4	2	6	—	—	1
35	Казарма 1394 вер.	,,	3	6	7	13	—	—	—	—	—	—
36	Раз'езд № 106	кирг.	2	3	7	10	—	—	—	—	—	—
37	,, № 107	,,	3	10	5	15	—	—	—	—	—	—
38	Ст. Хархут	рус.	19	38	43	81	10	10	20	—	—	1
39	Казарма 1426 вер.	,,	3	6	8	14	—	—	—	—	—	—
40	Раз'езд № 108	,,	2	3	3	6	—	—	—	—	—	—
41	,, № 109	кирг.	7	15	11	26	—	—	—	—	—	—
42	,, № 110	,,	5	9	10	19	1	—	1	—	—	—
43	Ст. Кизил-там	рус.	18	42	36	78	8	2	10	—	—	5
44	Казарма 1468 вер.	кирг.	5	16	11	27	—	1	1	—	—	—
45	Раз'езд № 111	,,	3	8	11	19	—	—	—	—	—	—
	Всего по полосе отчуждения		**385**	**889**	**865**	**1754**	**36**	**25**	**61**	—	—	**9**

Библиотека Статистического Кабинета Петроградского Университета.

В. СЕЛЬСКИЕ МЕСТНОСТИ.

Табл. 1. *Казалинский у.*

№№ по порядку	Название населенного пункта	Преобладающ. язык.	Колич. хозяйств		Налицо в день переписи			Временно отсутствующих			Из числа временно отсутствующих					
											Военнопленн. и без вести пропав.		Солдат Красной армии	На заработк.		
			Всех	В т. ч. безземельных	Муж.	Жен.	Об. п.	Муж.	Жен.	Об. п.	Муж.	Жен.		Муж.	Жен	Об. п.
1	2	3	4	5	6	7	8	9	10	11	12	13	14	15	16	17
	Ак-тюбинская волость															
1	Аул № 1	Кирг.	189	—	452	517	969	22	—	22	—	—	18	3	—	3
2	„ № 2	„	186	—	423	422	845	11	—	11	—	—	11	—	—	—
3	„ № 3	„	223	—	590	592	1182	15	—	15	—	—	12	2	—	2
4	„ № 4	„	124	—	399	358	757	15	2	17	—	—	10	5	2	7
5	„ № 5	„	274	—	754	763	1517	29	—	29	—	—	22	7	—	7
	Всего по Ак-тюбинской волости		**996**	**—**	**2618**	**2652**	**5270**	**92**	**2**	**94**	**—**	**—**	**73**	**17**	**2**	**19**
	Джаман-сырская волость															
6	Аул № 1	Кирг.	96	—	213	185	398	—	—	—	—	—	—	—	—	—
7	„ № 2	„	86	33	198	197	395	—	—	—	—	—	—	—	—	—
8	„ № 3	„	132	15	327	292	619	—	—	—	—	—	—	—	—	—
9	„ № 4	„	195	—	431	424	855	2	—	2	—	—	2	—	—	—
10	„ № 5	„	87	19	178	161	339	2	—	2	—	—	2	—	—	—
11	„ № 6	„	58	38	134	122	256	—	—	—	—	—	—	—	—	—
12	„ № 7	„	107	100	248	226	474	—	—	—	—	—	—	—	—	—
13	„ № 8	„	110	41	273	284	557	—	—	—	—	—	—	—	—	—
14	„ № 9	„	191	—	470	421	891	4	—	4	—	—	4	—	—	—
	Всего по Джаман-сырской волости		**1062**	**246**	**2473**	**2312**	**4785**	**8**	**—**	**8**	**—**	**—**	**8**	**—**	**—**	**—**
	Зангарская волость															
15	Аул № 1	Кирг.	127	127	302	348	650	—	—	—	—	—	—	—	—	—
16	„ № 2	„	102	99	265	236	501	—	—	—	—	—	—	—	—	—
17	„ № 3	„	197	186	458	464	922	—	—	—	—	—	—	—	—	—
18	„ № 4	„	152	152	326	307	633	1	—	1	—	—	1	—	—	—
19	„ № 5	„	175	175	366	353	719	—	—	—	—	—	—	—	—	—
20	„ № 6	„	301	299	661	622	1283	3	—	3	—	—	2	1	—	1
21	„ № 7	„	110	110	349	360	709	—	—	—	—	—	—	—	—	—
	Всего по Зангарской волости		**1264**	**1148**	**2727**	**2690**	**5417**	**4**	**—**	**4**	**—**	**—**	**3**	**1**	**—**	**1**
	Кара-кульская волость															
22	Аул № 1	Кирг.	249	38	646	658	1304	27	—	27	—	—	7	5	—	5
23	„ № 2	„	226	—	542	561	1103	10	—	10	—	—	8	2	—	2
24	„ № 3	„	223	—	635	582	1217	4	—	4	—	—	2	2	—	2
25	„ № 4	„	99	—	267	276	543	5	1	6	—	—	—	3	—	3
26	„ № 5	„	175	—	473	444	917	7	5	12	—	—	6	1	—	1

Табл. 1. *Казалинский у.*

№№ по порядку	Название населенного пункта	Преобладающ. язык	Колич. хозяйств: Всех	Колич. хозяйств: В т. ч. безземельных	Налицо в день переписи: Муж.	Налицо в день переписи: Жен.	Налицо в день переписи: Об.п.	Временно отсутствующих: Муж.	Временно отсутствующих: Жен.	Временно отсутствующих: Об.п.	Из числа временно отсутствующих: Военно-плени. и без вести пропав. Муж.	Военно-плени. и без вести пропав. Жен.	Солдат Красной армии	На заработк. Муж.	На заработк. Жен.	На заработк. Об.п.
1	2	3	4	5	6	7	8	9	10	11	12	13	14	15	16	17
27	Аул № 6	кирг.	135	—	379	315	694	4	—	4	—	—	4	—	—	—
28	,, № 7	,,	239	—	617	591	1208	29	—	29	—	—	20	7	—	7
	Всего по Каракульской волости.		**1346**	**38**	**3559**	**3427**	**6986**	**86**	**6**	**92**	—	—	**48**	**20**	—	**20**
	Колымбасовская волость															
29	Аул № 1	кирг.	94	94	217	223	440	7	—	7	—	—	7	—	—	—
30	,, № 2	,,	158	158	319	343	662	10	—	10	—	—	10	—	—	—
31	,, № 3	,,	163	163	395	409	804	6	—	6	—	—	6	—	—	—
32	,, № 4	,,	158	158	350	404	754	11	—	11	—	—	11	—	—	—
33	,, № 5	,,	96	96	220	257	477	6	—	6	—	—	5	—	—	—
	Всего по Колымбасовской волости		**669**	**669**	**1501**	**1636**	**3137**	**40**	—	**40**	—	—	**39**	—	—	—
	Костамская волость.															
34	Аул № 1	кирг.	331	—	828	810	1638	17	—	17	—	—	14	3	—	3
35	,, № 2	,,	261	—	686	709	1395	27	—	27	—	—	22	5	—	5
36	,, № 3	,,	357	149	1085	1054	2139	38	3	41	—	—	27	11	3	14
37	,, № 4	,,	355	—	921	893	1814	36	1	37	—	—	26	10	1	11
38	,, № 5	,,	529	—	1591	1645	3236	24	—	24	—	—	20	4	—	4
39	,, № 6	,,	226	—	609	606	1215	14	—	14	—	—	14	—	—	—
40	,, № 7	,,	149	—	415	379	794	28	—	28	—	—	11	17	—	17
41	Актюба-баян	укр.	17	17	45	45	90	8	—	8	—	—	6	2	—	2
42	Кара-терень	рус.	13	13	27	21	48	4	—	4	—	—	3	—	—	—
43	Кара-чухат	укр.	7	7	13	13	26	4	—	4	—	—	4	—	—	—
	Всего по Костамской волости.		**2245**	**186**	**6220**	**6175**	**12395**	**200**	**4**	**204**	—	—	**157**	**52**	**4**	**56**
	Куван-дарьинская вол.															
44	Аул № 1	кирг.	189	185	433	393	826	—	—	—	—	—	—	—	—	—
45	,, № 2	,,	196	157	375	389	764	16	—	16	—	—	8	7	—	7
46	,, № 3	,,	377	296	877	875	1752	24	1	25	—	—	15	9	1	10
47	,, № 4	,,	341	221	780	733	1513	3	—	3	—	—	3	—	—	—
	Всего по Куван-дарьинской вол.		**1103**	**859**	**2465**	**2390**	**4855**	**43**	**1**	**44**	—	—	**26**	**16**	**1**	**17**
	Кучербаевская волость															
48	Аул № 1	кирг.	59	59	122	138	260	—	—	—	—	—	—	—	—	—
49	,, № 2	,,	82	73	173	173	346	—	—	—	—	—	—	—	—	—
50	,, № 3	,,	22	22	51	57	108	1	—	1	—	—	1	—	—	—
51	,, № 4	,,	58	58	140	129	269	—	—	—	—	—	—	—	—	—
52	,, № 5	,,	80	80	163	80	343	1	—	1	—	—	1	—	—	—
53	,, № 6	,,	41	41	98	93	191	—	—	—	—	—	—	—	—	—
	Всего по Кучербаевской волости.		**342**	**333**	**747**	**770**	**1517**	**2**	—	**2**	—	—	**2**	—	—	—

Табл. 1. *Казалинский у.*

№№ по порядку	Название населенного пункта	Преобладающ. язык.	Колич. хозяйств. Всех	Колич. хозяйств. В т. ч. безземельных	Налицо в день переписи Муж.	Налицо в день переписи Жен.	Налицо в день переписи Об. п.	Временно отсутствующих Муж.	Временно отсутствующих Жен.	Временно отсутствующих Об. п.	Из числа временно отсутствующих: Военнопленн. и без вести пропавш. Муж.	Военнопленн. и без вести пропавш. Жен	Солдат Красной армии	На заработк. Муж.	На заработк. Жен	На заработк. Об. п.
1	2	3	4	5	6	7	8	9	10	11	12	13	14	15	16	17
	Раимская волость															
54	Аул № 1	кирг.	308	26	729	702	1431	9	—	9	—	—	9	—	—	—
55	,, № 2	,,	355	—	826	829	1655	26	—	26	—	—	26	—	—	—
56	,, № 3	,,	327	37	830	739	1569	35	—	35	—	—	14	15	—	15
57	,, № 4	,,	328	—	788	828	1616	21	—	21	—	—	15	6	—	6
58	,, № 5	,,	170	—	239	278	517	9	—	9	—	—	8	1	—	1
59	,, № 6	,,	207	—	561	544	1105	11	—	11	—	—	11	—	—	—
60	Акум	рус.	16	—	41	42	83	2	—	2	—	—	2	—	—	—
61	Аман-уткуль	,,	34	—	78	74	152	1	—	1	—	—	1	—	—	—
62	Мурзас	,,	5	—	18	22	40	—	—	—	—	—	—	—	—	—
63	Сангунды	,,	14	—	23	27	50	3	—	3	—	—	1	—	—	—
	Всего по Раимской волости		**1764**	**63**	**4133**	**4085**	**8218**	**117**	**—**	**117**	**—**	**—**	**87**	**22**	**—**	**22**
	Сары-тугайская волость.															
64	Аул № 1	кирг.	158	39	353	381	734	26	—	26	—	—	14	8	—	8
65	,, № 2	,,	238	73	569	560	1129	40	2	42	—	—	13	14	2	16
66	,, № 3	,,	217	46	558	509	1067	44	—	44	—	—	18	6	—	6
67	,, № 4	,,	79	79	190	174	364	37	—	37	—	—	9	—	—	—
68	,, № 5	,,	276	133	425	417	842	54	2	56	—	—	13	10	—	10
69	,, № 6	,,	130	18	285	305	590	11	—	11	—	—	1	1	—	1
70	,, № 7	,,	175	—	377	379	756	18	—	18	—	—	11	—	—	—
71	,, № 8	,,	207	—	501	442	943	10	1	11	1	—	8	1	—	1
	Всего по Сары-тугайской волости.		**1480**	**388**	**3258**	**3167**	**6425**	**240**	**5**	**245**	**1**	**—**	**87**	**40**	**2**	**42**
	Чибиндинская волость															
72	Аул № 1	кирг.	322	45	830	759	1589	22	—	22	—	—	2	3	—	3
73	,, № 2	,,	390	322	961	1141	2102	147	2	149	—	—	12	43	2	45
74	,, № 3	,,	376	314	967	918	1885	—	—	—	—	—	—	—	—	—
75	,, № 4	,,	276	99	704	700	1404	51	—	51	—	—	8	43	—	43
76	,, № 5	,,	200	136	478	499	977	41	2	43	—	—	5	13	2	15
77	Бугунь	укр.	69	—	145	140	285	2	2	4	—	—	—	1	2	3
78	Кум арык	рус.	15	—	15	17	32	—	—	—	—	—	—	—	—	—
79	Ново егоровск.	,,	22	—	55	58	113	2	—	2	—	—	—	—	—	—
80	Стан	,,	9	6	34	23	57	—	—	—	—	—	—	—	—	—
	Всего по Чибиндинской волости		**1669**	**916**	**4189**	**4255**	**8444**	**265**	**6**	**271**	**—**	**—**	**27**	**103**	**6**	**109**
	Всего по сельским местностям Казалинского у.		**13940**	**4846**	**33890**	**33559**	**67449**	**1097**	**24**	**1121**	**1**	**—**	**557**	**271**	**15**	**286**
	ВСЕГО по Казалинскому уезду				**42565**	**43144**	**86709**	**1627**	**214**	**1841**	**7**	**—**	**600**			

ПЕРОВСКИЙ УЕЗД.

Табл. 1.

А. ГОРОДСКИЕ ПОСЕЛЕНИЯ.

№№ по порядку	Название населенного пункта	Владений	Жилых домов	Жилых квартир	В них: Комнат	В них: Кухон	Налицо в день переписи: Муж.	Налицо в день переписи: Жен.	Налицо в день переписи: Обоего пола	Временно отсутствующих: Муж.	Временно отсутствующих: Жен.	Временно отсутствующих: Обоего пола	Из числа временно-отсутст.: Военно-пленных и без вести пропавш. Муж.	Из числа временно-отсутст.: Военно-пленных и без вести пропавш. Жен.	Из числа временно-отсутст.: Солдат Красн. армии
1	2	3	4	5	6	7	8	9	10	11	12	13	14	15	16
1	Гор. Перовск	791	1255	12083	2809	1268	4594	4506	9100	233	63	296	9	2	59
	Поселения городского типа:														
2	Ст. Чиили	60	70	191	262	67	438	456	894	26	20	46	3	—	6
	Населенные пункты полосы отчуждения ж. д., описанные, как городские поселения:														
3	Ст. Ак-куль	5	5	44	19	5	19	22	41	6	3	9	—	—	—
4	,, Беш-арык	2	3	13	14	6	21	19	40	2	1	3	—	—	—
5	,, Бир-казан	1	1	10	12	3	18	25	43	3	—	3	—	—	—
6	,, Тюмень-арык	1	1	10	14	4	22	19	41	1	—	1	—	—	—
7	,, Яны-курган	4	6	17	22	5	23	24	47	1	1	2	—	—	—
	Всего	**864**	**1341**	**12368**	**3152**	**1358**	**5135**	**5071**	**10206**	**272**	**88**	**360**	**12**	**2**	**65**

Б. ПОЛОСА ОТЧУЖДЕНИЯ ТАШКЕНТСКОЙ Ж. Д. В ПРЕДЕЛАХ ПЕРОВСКОГО УЕЗДА.

Табл. 1.

№№ по порядку	Название населенного пункта	Преобладающий язык	Количество хозяйств	Налицо в день переписи: Мужчин	Налицо в день переписи: Женщин	Налицо в день переписи: Об. пола	Временно отсутствующих: Мужчин	Временно отсутствующих: Женщин	Временно отсутствующих: Об. пола	Из числа временно отсутствующих: Военно-пленных и без вести пропавших Муж.	Из числа временно отсутствующих: Военно-пленных и без вести пропавших Жен.	Из числа временно отсутствующих: Солдат Красной армии
1	2	3	4	5	6	7	8	9	10	11	12	13
1	Ст. Кара-кеткен	Рус.	13	26	26	52	—	—	—	—	—	—
2	,, Джалагаш	,,	15	37	21	58	—	—	—	—	—	—
3	,, Терень-узяк	,,	23	61	63	124	1	1	2	—	—	1

Табл. I. *Перовский у.*

№№ по порядку	Название населенного пункта	Преобладающий язык	Количеств хозяйств	Налицо в день переписи			Временно отсутствующих			Из числа временно отсутствующих		
										Военно пленных и безвести пропавших		
				Мужчин	Женщин	Об. пола	Мужчин	Женщин	Об. пола	Муж.	Жен.	Солдат Красной армии
1	2	3	4	5	6	7	8	9	10	11	12	13
4	Ст. Кара-узяк	Рус.	21	54	39	93	—	—	—	—	—	—
5	,, Соло-тюбе	,,	20	36	46	82	—	—	—	—	—	—
6	,, Тартугай	,,	38	70	62	132	2	—	2	—	—	—
7	,, Байга-кум	,,	32	65	65	130	—	—	—	—	—	—
8	Будка № 4	Кирг.	1	2	2	4	—	—	—	—	—	—
9	,, № 5	,,	1	2	2	4	—	—	—	—	—	—
10	Раз'езд № 120	Рус.	3	10	7	17	—	—	—	—	—	—
11	,, № 121	,,	4	5	6	11	—	—	—	—	—	—
12	,, № 122	,,	4	13	8	21	—	—	—	—	—	—
13	,, № 123	,,	6	17	15	32	—	—	—	—	—	—
14	,, № 124	Кирг.	5	9	10	19	—	—	—	—	—	—
15	,, № 125	Рус.	3	8	6	14	—	—	—	—	—	—
16	,, № 126	,,	2	6	6	12	—	—	—	—	—	—
17	,, № 127	,,	2	5	3	8	—	—	—	—	—	—
18	,, № 128	,,	1	3	2	5	—	—	—	—	—	—
19	,, № 129	,,	4	7	9	16	—	—	—	—	—	—
20	,, № 130	,,	2	6	3	9	—	—	—	—	—	—
21	,, № 131	Кирг.	2	4	6	10	—	—	—	—	—	—
22	,, № 132	Рус.	1	2	5	7	—	—	—	—	—	—
23	,, № 133	,,	2	2	2	4	—	—	—	—	—	—
24	,, № 134	Кирг,	3	7	5	12	—	—	—	—	—	—
25	Казарма № 112	,,	4	8	10	18	—	—	—	—	—	—
26	,, № 136	,,	2	5	3	8	—	—	—	—	—	—
27	,, № 137	,,	7	15	11	26	—	1	1	—	—	—
28	,, 1598 вер.	Рус.	8	15	20	35	—	—	—	—	—	—
29	,, 1603 ,,	Кирг.	5	12	12	24	1	—	1	—	—	—
30	,, 1709 ,,	Рус.	4	14	14	28	—	—	—	—	—	1
31	,, 1722 ,,	,,	2	4	4	8	2	—	2	—	—	—
32	,, 1754 ,,	,,	2	10	4	14	—	—	—	—	—	—
33	,, 1762 ,,	,,	2	4	2	6	—	—	—	—	—	—
34	,, 1768 ,,	,,	3	7	4	11	—	—	—	—	—	—
35	,, 1784 ,,	Кирг.	5	8	9	17	—	—	—	—	—	—
36	,, 1790 ,,	,,	8	25	17	42	—	—	—	—	—	—
37	,, 1794 ,,	,,	8	15	18	33	—	—	—	—	—	—
	Всего по полосе отчуждения		**268**	**599**	**547**	**1146**	**6**	**2**	**8**	—	—	**2**

В) СЕЛЬСКИЕ МЕСТНОСТИ.

Табл. 1 *Перовский у.*

№№ по порядку	Название населенного пункта	Преобладающ. язык	Колич. хозяйств		Налицо в день переписи			Временно отсутствующих			Из числа временно отсутствующих					
											Военнопленн. и без вести пропав.		Солдат Красной армии	На заработк.		
			Всех	В т. ч. безземельных	Муж.	Жен.	Об.п.	Муж.	Жен.	Об.п.	Муж.	Жен.		Муж.	Жен.	Об. п.
1	2	3	4	5	6	7	8	9	10	11	12	13	14	15	16	17
	Ак-арыкская волость															
1	Аул № 1	кирг.	94	—	250	211	461	10	—	10	—	—	7	3	—	3
2	„ № 2	„	85	1	263	249	512	4	—	4	—	—	4	—	—	—
3	„ № 3	„	130	—	345	302	647	8	—	8	—	—	8	—	—	—
4	„ № 4	„	38	—	94	82	176	1	—	1	—	—	1	—	—	—
5	„ № 5	„	133	3	361	318	679	8	—	8	—	—	6	2	—	2
6	„ № 6	„	141	15	361	359	720	9	1	10	—	—	7	2	1	3
	Всего по Ак-арыкской волости		**621**	**19**	**1674**	**1521**	**3195**	**40**	**1**	**41**	—	—	**33**	**7**	**1**	**8**
	Аламесекская волость															
7	Аул № 1	кирг.	51	2	135	127	262	5	—	5	—	—	2	3	—	3
8	„ № 2	„	40	21	88	92	180	2	—	2	—	—	2	—	—	—
9	„ № 3	„	51	4	132	121	253	5	—	5	—	—	5	—	—	—
10	„ № 4	„	34	15	85	90	175	3	1	4	—	—	1	2	1	3
11	„ № 5	„	68	1	164	183	347	14	6	20	—	—	8	5	6	11
12	„ № 6	„	55	14	129	123	252	5	—	5	—	—	4	1	—	1
13	„ № 7	„	56	18	150	144	294	11	—	11	—	—	5	6	—	6
14	Базар Аламесек	„	7	2	11	11	22	—	—	—	—	—	—	—	—	—
	Всего по Аламесекской волости		**362**	**77**	**894**	**891**	**1785**	**45**	**7**	**52**	—	—	**27**	**17**	**7**	**24**
	Айна-кульская волость															
15	Аул № 1	кирг.	40	—	115	107	222	3	—	3	—	—	3	—	—	—
16	„ № 2	„	109	11	278	272	550	16	—	16	—	—	5	11	—	11
17	„ № 3	„	49	10	115	117	232	11	—	11	—	—	5	2	—	2
18	„ № 4	„	110	59	279	270	549	17	—	17	—	—	3	14	—	14
19	„ № 5	„	110	66	279	268	547	5	—	5	—	—	1	4	—	4
20	„ № 6	„	55	19	125	127	252	5	—	5	—	—	3	2	—	2
21	„ № 7	„	80	41	238	205	443	4	—	4	—	—	2	2	—	2
22	„ № 8	„	166	69	416	394	810	8	—	8	—	—	6	1	—	1
23	„ № 9	„	62	11	142	129	271	3	—	3	—	—	3	—	—	—
24	„ № 10	„	55	4	154	132	286	4	—	4	—	—	1	3	—	3
	Всего по Айна-кульской волости		**836**	**290**	**2141**	**2021**	**4162**	**76**	—	**76**	—	—	**32**	**29**	—	**29**
	Байзакская волость															
25	Аул № 1	кирг.	45	1	99	97	196	5	4	9	—	—	2	3	4	7
26	„ № 2	„	101	15	282	257	539	7	—	7	—	—	7	—	—	—
27	„ № 3	„	101	9	281	242	523	3	—	3	—	—	3	—	—	—

№№ по порядку	Название населенного пункта	Преобладающ. язык.	Колич. хозяйств.		Налицо в день переписи			Временно отсутствующих			Из числа временно отсутствующих					
			Всех	В т. ч. безземельных	Муж.	Жен.	Об. п.	Муж.	Жен.	Об. п.	Военно-пленн. и без в-сти пропав.		Солдат Красной армии	На заработк.		
											Муж.	Жен.		Муж	Жен.	Об. п.
1	2	3	4	5	6	7	8	9	10	11	12	13	14	15	16	17
28	Аул № 4	кирг.	86	—	199	206	405	7	—	7	—	—	4	2	—	2
29	,, № 5	,,	74	1	168	138	306	5	—	5	—	—	5	—	—	—
30	,, № 6	,,	120	1	267	289	556	3	—	3	—	—	3	—	—	—
31	,, № 7	,,	125	14	312	288	600	8	—	8	—	—	7	—	—	—
32	,, № 8	,,	77	25	188	188	376	3	—	3	—	—	3	—	—	—
33	,, № 9	,,	109	32	313	283	596	8	—	8	—	—	8	—	—	—
34	,, № 10	,,	104	—	229	233	462	10	—	10	—	—	8	2	—	2
35	,, № 11	,,	48	5	113	97	210	5	—	5	—	—	3	1	—	1
	Всего по Байзакской волости		**990**	**103**	**2451**	**2318**	**4769**	**64**	**4**	**68**	—	—	**53**	**8**	**4**	**12**
	Джалагашская вол.															
36	Аул № 1	кирг.	113	—	313	275	588	6	—	6	—	—	4	2	—	2
37	,, № 2	,,	76	8	189	163	352	7	—	7	—	—	6	1	—	1
38	,, № 3	,,	129	2	344	350	694	13	—	13	—	—	10	3	—	3
39	,, № 4	,,	134	2	345	336	681	5	—	5	—	—	5	—	—	—
40	,, № 5	,,	99	7	252	241	493	5	—	5	—	—	5	—	—	—
41	,, № 6	,,	95	39	223	233	456	6	—	6	—	—	6	—	—	—
42	,, № 7	,,	1	1	2	4	6	—	—	—	—	—	—	—	—	—
	Всего по Джалагашской волости		**647**	**59**	**1868**	**1602**	**3270**	**42**	—	**42**	—	—	**86**	**6**	—	**6**
	Джулекская волость															
43	Аул № 1	кирг.	203	10	593	486	1079	11	—	11	—	—	8	3	—	3
44	,, № 2	,,	114	8	337	295	632	2	—	2	—	—	2	—	—	—
45	,, № 3	,,	138	11	407	326	733	5	—	5	—	—	5	—	—	—
46	,, № 4	,,	82	12	257	225	482	2	—	2	—	—	1	1	—	1
47	,, № 5	,,	42	1	119	109	228	—	—	—	—	—	—	—	—	—
48	,, № 6	,,	114	4	350	287	637	4	—	4	—	—	4	—	—	—
49	,, № 7	,,	156	8	457	442	899	7	—	7	—	—	7	—	—	—
50	,, № 8	,,	179	7	538	480	1018	8	—	8	—	—	8	—	—	—
51	,, № 9	,,	65	4	181	177	358	5	—	5	—	—	5	—	—	—
52	,, № 10	,,	1	1	2	3	5	—	—	—	—	—	—	—	—	—
53	Новый Джулек	укр.	99	18	267	272	539	20	—	20	3	—	12	5	—	5
54	Старый Джулек.	кирг.	82	36	175	152	327	12	—	12	—	—	7	1	—	1
	Всего по Джулекской волости.		**1275**	**120**	**3683**	**3254**	**6937**	**76**	—	**76**	**3**	—	**59**	**10**	—	**10**
	Кара-куль-куван-дарьинская волость															
55	Аул № 1	кирг.	5	5	18	15	33	1	—	1	—	—	—	—	—	—
56	,, № 2	,,	40	35	116	122	238	—	—	—	—	—	1	—	—	—
57	,, № 3	,,	25	25	44	56	100	1	—	1	—	—	—	—	—	—
														1	—	1

Табл. 1 *Перовский у.*

№№ по порядку	Название населенного пункта	Преобладающ. язык.	Колич. хозяйств.		Налицо в день переписи			Временно отсутствующих			Из числа временно отсутствующих					
											Военнопленн. и без вести пропав.		Солдат Красной армии	На заработк.		
			Всех	В т. ч. безземельных	Муж.	Жен.	Об. п.	Муж.	Жен.	Об. п.	Муж.	Жен.		Муж	Жен.	Об. п.
1	2	3	4	5	6	7	8	9	10	11	12	13	14	15	16	17
58	Аул № 4	кирг.	20	19	36	36	72	4	—	4	—	—	—	—	—	—
59	,, № 5	,,	58	58	113	132	245	5	1	6	—	—	1	4	1	5
60	,, № 6	,,	31	27	84	73	157	—	—	—	—	—	—	—	—	—
	Всего по Кара-кулькуван - дарьинской волости		**179**	**169**	**411**	**434**	**845**	**11**	**1**	**12**	**—**	**—**	**2**	**5**	**1**	**6**
	Кара-узякская волость															
61	Аул № 1	кирг.	113	—	277	229	506	11	—	11	—	—	10	1	—	1
62	,, № 2	,,	143	—	339	302	641	7	—	7	—	—	6	1	—	1
63	,, № 3	,,	55	—	124	112	236	3	—	3	—	—	2	1	—	1
64	,, № 4	,,	124	—	322	322	644	7	—	7	—	—	6	1	—	1
65	Кара-узяк	рус.	7	—	17	16	33	—	—	—	—	—	—	—	—	—
	Всего по Кара-узякской волости		**442**	**—**	**1079**	**981**	**2060**	**28**	**—**	**28**	**—**	**—**	**24**	**4**	**—**	**4**
	Кентубская волость															
66	Аул № 1	кирг.	104	—	292	271	563	14	—	14	—	—	14	—	—	—
67	,, № 2	,,	53	26	155	147	302	9	—	9	—	—	9	—	—	—
68	,, № 3	,,	46	30	131	103	234	8	—	8	—	—	6	1	—	1
69	,, № 4	,,	43	43	133	109	242	—	—	—	—	—	—	—	—	—
70	,, № 5	,,	61	18	138	137	275	8	—	8	—	—	8	—	—	—
71	,, № 6	,,	48	4	113	113	226	9	—	9	—	—	9	—	—	—
72	,, № 7	,,	2	2	7	4	11	—	—	—	—	—	—	—	—	—
73	,, № 8	,,	34	12	83	90	173	3	—	3	—	—	1	1	—	1
	Всего по Кентубской волости.		**391**	**135**	**1052**	**974**	**2026**	**51**	**—**	**51**	**—**	**—**	**47**	**2**	**—**	**2**
	Когалинская волость															
74	Аул № 1	кирг.	162	11	428	375	803	11	—	11	—	—	8	3	—	3
75	,, № 2	,,	154	8	467	393	860	4	—	4	—	—	4	—	—	—
76	,, № 3	,,	87	—	236	217	453	3	—	3	—	—	1	2	—	2
77	,, № 4	,,	72	15	205	183	388	8	—	8	—	—	5	3	—	3
78	,, № 5	,,	66	16	164	184	348	7	—	7	—	—	5	2	—	2
79	,, № 6	,,	70	2	210	164	374	5	—	5	—	—	5	—	—	—
80	,, № 7	,,	43	7	105	107	212	4	—	4	—	—	4	—	—	—
81	,, № 9	,,	1	1	4	1	5	—	—	—	—	—	—	—	—	—
	Всего по Когалинской волости.		**655**	**60**	**1819**	**1624**	**3443**	**42**	**—**	**42**	**—**	**—**	**32**	**10**	**—**	**10**
	Костамская волость.															
82	Аул № 1	кирг.	26	26	61	77	138	4	—	4	—	—	—	3	—	3
83	,, № 2	,,	15	15	37	42	79	—	—	—	—	—	—	—	—	—

Табл. 1 *Перовский у.*

№№ по порядку	Название населенного пункта	Преобладающ. язык	Колич. хозяйств		Налицо в день переписи			Временно отсутствующих			Из числа временно отсутствующих					
											Военнослужащие и без вести пропав.		Солдат Красной армии	На заработк.		
			Всех	В т. ч. безземельных	Муж.	Жен.	Об.п.	Муж.	Жен.	Об.п.	Муж.	Жен.		Муж.	Жен.	Об.п.
1	2	3	4	5	6	7	8	9	10	11	12	13	14	15	16	17
84	Аул. № 3	кирг.	55	46	127	124	251	—	—	—	—	—	—	—	—	—
85	,, № 4	,,	26	26	57	62	119	2	—	2	—	—	—	2	—	2
86	,, № 5	,,	49	49	109	110	219	1	—	1	—	—	1	—	—	—
87	,, № 6	,,	30	30	77	77	154	—	—	—	—	—	—	—	—	—
88	,, № 7	,,	36	36	81	79	160	—	—	—	—	—	—	—	—	—
89	,, № 8	,,	38	38	74	86	160	2	—	2	—	—	2	—	—	—
90	,, № 9	,,	85	85	18c	200	389	—	—	—	—	—	—	—	—	—
91	,, № 10	,,	69	62	165	170	335	2	—	2	—	—	1	—	—	—
	Всего по Костамской волости.		**429**	**413**	**977**	**1027**	**2004**	**11**	**—**	**11**	**—**	**—**	**5**	**5**	**—**	**5**
	Куткенчекская волость.															
92	Аул № 1	кирг.	1	1	2	4	6	—	—	—	—	—	—	—	—	—
93	,, № 2	,,	7	3	17	14	31	1	—	1	—	—	1	—	—	—
94	,, № 3	,,	43	—	79	86	165	3	—	3	—	—	—	1	—	1
95	,, № 4	,,	29	4	69	68	137	2	—	2	—	—	2	—	—	—
96	,, № 5	,,	23	23	47	57	104	1	—	1	—	—	—	1	—	1
97	,, № 6	,,	19	19	42	48	90	1	—	1	—	—	1	—	—	—
98	,, № 7	,,	7	7	14	19	33	1	—	1	—	—	1	—	—	—
99	,, № 8	,,	10	1	22	21	43	1	—	1	—	—	—	1	—	1
100	,, № 9	,,	4	4	13	12	25	—	—	—	—	—	—	—	—	—
	Всего по Куткенчекской волости.		**143**	**62**	**305**	**329**	**634**	**10**	**—**	**10**	**—**	**—**	**5**	**3**	**—**	**3**
	Кыз-бугутская волость.															
101	Аул № 1	кирг.	55	—	125	121	246	2	—	2	—	—	2	—	—	—
102	,, № 2	,,	94	28	217	207	424	3	—	3	—	—	1	—	—	—
103	,, № 3	,,	32	—	83	79	162	—	—	—	—	—	—	—	—	—
104	,, № 4	,,	69	1	157	132	289	3	—	3	—	—	2	1	—	1
105	,, № 5	,,	78	—	214	204	418	—	—	—	—	—	—	—	—	—
106	,, № 6	,,	32	2	72	67	139	1	—	1	—	—	1	—	—	—
107	,, № 7	,,	80	1	195	181	376	3	—	3	—	—	3	—	—	—
108	,, № 8	,,	43	5	93	79	172	1	—	1	—	—	1	—	—	—
109	,, № 9	,,	42	1	97	74	171	—	—	—	—	—	—	—	—	—
110	,, № 10	,,	80	2	181	213	394	4	—	4	—	—	3	1	—	1
111	,, № 11	,,	79	21	183	171	354	—	—	—	—	—	—	—	—	—
112	,, № 12	,,	62	—	135	130	265	1	—	1	—	—	1	—	—	—
	Всего по Кыз-бугутской волости		**746**	**61**	**1752**	**1658**	**3410**	**18**	**—**	**18**	**—**	**—**	**14**	**2**	**—**	**2**
	Приречная волость.															
113	Аул № 1	кирг.	112	1	448	418	866	13	—	13	—	—	10	2	—	2
114	,, № 2	,,	61	—	236	197	433	10	—	10	—	—	4	6	—	6
115	,, № 3	,,	137	—	368	349	717	10	—	10	—	—	8	—	—	—

№№ по порядку	Название населенного пункта	Преобладающ. язык.	Колич. хозяйств.		Налицо в день переписи			Временно отсутствующих			Из числа временно отсутствующих								
			Всех	В т. ч. безземельных	Муж.	Жен.	Об. п.	Муж.	Жен.	Об. п.	Военно-плен. и без вести пропавш.		Солдат Красной армии	На заработк.					
											Муж.	Жен.		Муж.	Жен.	Об. п.			
1	2	3	4	5	6	7	8	9	10	11	12	13	14	15	16	17			
116	Аул № 4	кирг.	182	—	531	472	1003	13	—	13	—	—	5	8	—	8			
117	,, № 5	,,	92	—	327	305	632	4	—	4	—	—	4	—	—	—			
118	,, № 6	,,	146	—	534	561	1095	12	—	12	—	—	6	6	—	6			
119	,, № 7	,,	137	—	450	444	894	2	—	2	—	—	1	1	—	1			
120	,, № 8	,,	88	—	197	199	396	10	—	10	—	—	3	7	—	7			
121	,, № 9	,,	92	—	309	301	610	7	—	7	—	—	7	—	—	—			
122	Герасимовка	,,	19	1	41	50	91	—	—	—	—	—	—	—	—	—			
	Всего по Прирeчной волости.		**1066**	**2**	**3441**	**3296**	**6737**	**81**	**—**	**81**	**—**	**—**	**48**	**30**	**—**	**30**			
	Сабалакская волость.																		
123	Аул № 1	кирг.	138	49	381	336	717	17	4	21	—	—	4	5	—	5			
124	,, № 2	,,	100	1	247	215	462	13	—	13	—	—	8	5	—	5			
125	,, № 3	,,	190	1	467	478	945	17	—	17	—	—	13	2	—	2			
126	,, № 4	,,	102	1	229	233	462	13	—	13	—	—	11	2	—	2			
127	,, № 5	,,	139	1	338	321	659	19	—	19	—	—	11	7	—	7			
128	,, № 6	,,	61	19	147	131	278	7	—	7	—	—	7	—	—	—			
129	,, № 7	,,	58	9	138	118	256	5	—	5	—	—	3	—	—	—			
130	,, № 8	,,	106	12	259	230	489	5	—	5	—	—	4	1	—	1			
131	,, № 9	,,	83	—	205	168	373	11	—	11	—	—	11	—	—	—			
132	,, № 10	,,	66	—	143	151	294	17	—	17	—	—	12	4	—	4			
133	,, № 11	,,	49	—	113	114	227	5	—	5	—	—	4	1	—	1			
134	Ново-Александровское	рус.	20	—	43	44	87	6	1	7	—	—	6	—	—	—			
135	Ново-Астраханское	,,	15	2	49	43	92	3	1	4	—	—	2	1	1	2			
136	Посел. из уходц (беж.).	,,	9	1	33	28	61	1	—	1	—	—	1	—	—	—			
	Всего по Сабалакской волости.		**1136**	**96**	**2792**	**2610**	**5402**	**139**	**6**	**145**	**—**	**—**	**97**	**28**	**1**	**29**			
	Саурановская волость.																		
137	Аул № 1	кирг.	174	—	501	458	959	17	—	17	—	—	10	6	—	6			
138	,, № 2	,,	132	—	351	340	691	17	—	17	—	—	11	6	—	6			
139	,, № 3	,,	162	—	519	482	1001	14	—	14	—	—	13	1	—	1			
140	,, № 4	,,	77	—	300	282	582	10	—	10	—	—	6	4	—	4			
141	,, № 5	,,	88	—	328	297	625	10	—	10	—	—	6	1	—	1			
142	,, № 6	,,	109	—	474	450	924	14	—	14	—	—	8	3	—	3			
	Всего по Саурановской волости.		**742**	**—**	**2473**	**2309**	**4782**	**82**	**—**	**82**	**—**	**—**	**54**	**21**	**—**	**21**			
	Соло-тюбинская волость.																		
143	Аул № 1	кирг.	102	12	310	296	606	7	—	7	—	—	6	1	—	1			
144	,, № 2	,,	145	8	404	360	764	12	—	12	—	—	10	2	—	2			
145	,, № 3	,,	67	2	181	184	365	7	—	7	—	—	7	—	—	—			
146	,, № 4	,,	106	4	280	244	524	19	—	19	—	—	10	9	—	9			
147	,, № 5	,,	97	7	264	229	493	5	—	5	—	—	4	1	—	1			

Табл. 1. *Перовский у.*

№№ по порядку	Название населенного пункта	Преобладающ. язык,	Колич. хозяйств. Всех	Колич. хозяйств. В т. ч. безземельных	Налицо в день переписи Муж.	Налицо в день переписи Жен.	Налицо в день переписи Об. п.	Временно отсутствующих Муж.	Временно отсутствующих Жен.	Временно отсутствующих Об. п.	Из числа временно отсутствующих: Военнопленн. и без вести пропав. Муж.	Военнопленн. и без вести пропав. Жен.	Солдат Красной армии	На заработк. Муж.	На заработк. Жен.	На заработк. Об. п.
1	2	3	4	5	6	7	8	9	10	11	12	13	14	15	16	17
148	Аул № 6	кирг.	27	2	82	94	176	2	2	4	—	—	—	—	—	—
149	,, № 7	,,	89	8	244	228	472	5	—	5	—	—	4	—	—	—
150	,, № 8	,,	100	5	275	294	569	21	—	21	—	—	5	1	—	1
151	,, № 9	,,	178	17	496	455	951	20	—	20	—	—	12	7	—	7
152	,, № 10	,,	83	3	247	238	485	21	—	21	—	—	2	5	—	5
153	,, № 11	,,	94	3	282	213	495	11	—	11	—	—	11	—	—	—
154	,, № 12	,,	95	25	285	283	568	26	—	26	—	—	6	—	—	—
155	,, № 13	,,	42	4	113	99	212	6	—	6	—	—	5	—	—	—
156	,, № 14	,,	58	5	135	130	265	3	—	3	—	—	2	—	—	—
157	Кок-су	рус.	10	10	26	26	52	1	—	1	—	—	1	—	—	—
158	Ново-Николаевское	укр.	38	—	90	86	176	17	—	17	—	—	16	—	—	—
159	Соло-тюбе	рус.	21	2	44	48	92	3	1	4	—	—	2	1	1	2
160	Туган-Барановское	укр.	4	1	16	11	27	—	—	—	—	—	—	—	—	—
161	Тузкуль	рус.	6	6	7	6	13	2	—	2	—	—	2	—	—	—
	Всего по Соло-тюбинской волости.		**1362**	**124**	**3781**	**3524**	**7305**	**188**	**3**	**191**	—	—	**105**	**27**	**1**	**28**
	Сор-кудукская волость.															
162	Аул № 1	кирг.	211	2	536	539	1075	18	—	18	—	—	8	10	—	10
163	,, № 2	,,	185	—	510	465	975	20	—	20	—	—	4	16	—	16
164	,, № 3	,,	157	5	456	457	913	17	—	17	—	—	1	16	—	16
165	,, № 4	,,	98	1	248	230	478	6	—	6	—	—	6	—	—	—
166	,, № 5	,,	116	2	327	284	611	21	—	21	—	—	8	12	—	12
	Всего по Сор Кудукской волости.		**767**	**10**	**2077**	**1975**	**4052**	**82**	**—**	**82**	—	—	**27**	**54**	**—**	**54**
	Теле-кульская волость.															
167	Аул № 1	кирг.	43	35	103	93	196	1	—	1	—	—	—	—	—	—
168	,, № 2	,,	104	104	284	233	517	—	—	—	—	—	—	—	—	—
169	,, № 3	,,	43	43	123	103	226	—	—	—	—	—	—	—	—	—
170	,, № 4	,,	21	21	47	37	84	—	—	—	—	—	—	—	—	—
171	,, № 5	,,	57	57	142	157	299	2	—	2	—	—	—	—	—	—
172	,, № 6	,,	61	—	162	146	308	—	—	—	—	—	—	—	—	—
	Всего по Теле-кульской волости.		**329**	**260**	**861**	**769**	**1630**	**3**	**—**	**3**	—	—	—	—	—	—
	Терень-узякская волость.															
173	Аул № 1	кирг.	44	—	120	98	218	—	—	—	—	—	—	—	—	—
174	,, № 2	,,	70	—	179	156	335	—	—	—	—	—	—	—	—	—
175	,, № 3	,,	59	—	156	122	278	—	—	—	—	—	—	—	—	—
176	,, № 4	,,	78	—	218	184	402	2	—	2	—	—	2	—	—	—
177	,, № 5	,,	74	—	203	176	379	—	—	—	—	—	—	—	—	—
178	,, № 6	,,	150	—	360	316	676	1	—	1	—	—	1	—	—	—
179	Терень-узяк	рус.	23	21	55	55	110	5	—	5	—	—	4	—	—	—
	Всего по Терень-узякской волости.		**498**	**21**	**1291**	**1107**	**2398**	**8**	**—**	**8**	—	—	**7**	—	—	—

№№ по порядку	Название населенного пункта	Преобладающ. язык.	Колич. хозяйств.		Налицо в день переписи			Временно отсутствующих			Из числа временно отсутствующих					
											Военнопленн. и без вести пропав.		Солдат Красной армии	На заработк.		
			Всех	В т. ч. безземельных	Муж.	Жен.	Об. п.	Муж.	Жен.	Об. п.	Муж.	Жен		Муж.	Жен.	Об. п.
1	2	3	4	5	6	7	8	9	10	11	12	13	14	15	16	17
	Узченская волость.															
180	Аул № 1	кирг.	69	—	211	257	468	64	—	64	—	—	5	59	—	59
181	,, № 2	,,	70	1	251	278	529	104	—	104	—	—	11	93	—	93
182	,, № 3	,,	87	—	334	393	727	90	—	90	—	—	9	81	—	81
183	,, № 4	,,	108	—	374	367	741	61	—	61	—	—	—	61	—	61
	Всего по Узченской волости		**334**	**1**	**1170**	**1295**	**2465**	**319**	**—**	**319**	**—**	**—**	**25**	**294**	**—**	**294**
	Чоганская волость.															
184	Аул № 1	кирг.	71	6	154	150	304	7	—	7	—	—	—	—	—	—
185	,, № 2	,,	4	—	115	93	208	7	2	9	—	—	—	8	—	8
186	,, № 3	,,	86	6	207	181	388	9	—	9	—	—	3	6	—	6
187	,, № 4	,,	68	11	177	157	334	9	—	9	—	—	5	4	—	4
188	,, № 5	,,	133	9	297	303	600	8	—	8	—	—	8	—	—	—
189	,, № 6	,,	65	12	164	132	296	8	—	8	—	—	7	1	—	1
190	,, № 7	,,	104	1	253	219	472	10	—	10	—	—	6	4	—	4
191	,, № 8	,,	86	4	210	204	414	5	—	5	—	—	3	2	—	2
192	,, № 9	,,	45	—	89	105	194	7	—	7	—	—	5	2	—	2
	Всего по Чоганской волости		**700**	**49**	**1666**	**1544**	**3210**	**70**	**2**	**72**	**—**	**—**	**37**	**27**	**—**	**27**
	Чиилинская волость.															
193	Аул № 1	кирг.	254	18	679	658	1337	15	—	15	—	—	6	6	—	6
194	,, № 2	,,	213	—	539	513	1052	4	—	4	—	—	3	—	—	—
195	,, № 3	,,	82	3	242	200	442	2	—	2	—	—	1	—	—	—
196	,, № 4	,,	204	5	527	474	1001	2	—	2	—	—	2	—	—	—
197	,, № 5	,,	134	1	346	308	654	3	—	3	—	—	3	—	—	—
198	,, № 6	,,	116	2	317	271	588	1	—	1	—	—	—	—	—	—
199	,, № 7	,,	99	4	261	239	500	1	—	1	—	—	1	—	—	—
200	Чиили	укр.	197	57	448	483	931	38	6	44	—	—	27	9	6	15
	Всего по Чиилинской волости		**1299**	**90**	**3359**	**3146**	**6505**	**66**	**6**	**72**	**—**	**—**	**43**	**15**	**6**	**21**
	Янги-курганская волость															
201	Аул № 1	кирг.	130	—	590	530	1120	15	—	15	—	—	7	5	—	5
202	,, № 2	,,	182	—	630	585	1215	15	—	15	—	—	5	8	—	8
203	,, № 3	,,	249	—	985	969	1954	23	—	23	—	—	14	9	—	9
204	,, № 4	,,	148	—	653	639	1292	23	—	23	—	—	15	8	—	8
205	,, № 5	,,	165	—	606	551	1157	18	3	21	—	—	10	3	—	3
206	,, № 6	,,	91	—	370	326	696	3	—	3	—	—	3	—	—	—
207	,, № 7	,,	140	—	471	489	960	11	—	11	—	—	5	4	—	4
	Всего по Янги-курганской волости		**1105**	**—**	**4305**	**4089**	**8394**	**108**	**3**	**111**	**—**	**—**	**59**	**37**	**—**	**37**
	Всего по сельск. мест. Перовского уезда		**17054**	**2221**	**47122**	**44298**	**91420**	**1660**	**33**	**1693**	**—**	**—**	**871**	**641**	**21**	**662**
	Всего по Перовскому уезду				**52856**	**49916**	**102772**	**1938**	**123**	**2061**	**12**	**2**	**938**			

ТАШКЕНТСКИЙ УЕЗД.

А. ГОРОДСКИЕ ПОСЕЛЕНИЯ.

Табл. 1.

№№ по порядку	Название населенного пункта	Владений	Жилых домов	Жилых квартир	В них: Комнат	В них: Кухон	Налицо в день переписи: Мужчин	Налицо в день переписи: Женщин	Налицо в день переписи: Обоего пола	Временно отсутствующих: Мужчин	Временно отсутствующих: Женщин	Временно отсутствующих: Обоего пола	Из числа временно-отсутст.: Военно-пленных без вести пропавш.: Муж	Из числа временно-отсутст.: Военно-пленных без вести пропавш.: Жен.	Из числа временно-отсутст.: Солдат Красн. армии
1	2	3	4	5	6	7	8	9	10	11	12	13	14	15	16
1	**Гор. Ташкент.**														
	Русская часть . .	5965	8141	16653	29716	5630	42109	40874	82983	3333	1311	4644	67	2	375
	Туземные части:														
	Беш-агачская . .	5777	7512	7895	10750	5432	19502	18024	37526	556	177	733	2	—	157
	Кукчинская . . .	5839	7993	8196	10620	4934	17689	16003	33692	1935	1777	3712	5	—	167
	Сибзарская	5435	7769	7372	10123	5142	17126	15633	32759	394	82	476	1	—	57
	Шейхантаурская .	7281	10377	10682	13240	5751	23550	22099	45649	1578	1058	2636	9	—	211
	Итого . . .	**24332**	**33651**	**34145**	**44733**	**21259**	**77867**	**71759**	**149626**	**4463**	**3094**	**7557**	17	—	**592**
	Всего по городу.	**30297**	**41792**	**50798**	**74449**	**26889**	**119976**	**112633**	**232609**	**7796**	**4405**	**12201**	**84**	**2**	**967**
	Населенные пункты полосы отчуждения Ташкентской ж. д., описанные, как городские поселения														
2	Ст. Дарбаза . . .	2	3	15	20	7	38	36	74	1	3	4	—	—	—
3	,, Джилга . . .	2	2	16	19	6	34	35	69	—	—	—	—	—	—
4	,, Келес	4	7	25	30	14	73	48	121	1	—	1	—	—	—
5	,, Сары-агач . .	3	3	20	23	7	37	32	69	3	—	3	—	—	—
	Итого . . .	**11**	**15**	**76**	**92**	**34**	**182**	**151**	**333**	**5**	**3**	**8**	—	—	—
	Всего по городским поселениям	**30308**	**41807**	**50874**	**74541**	**26923**	**120158**	**112784**	**232942**	**7801**	**4408**	**12209**	**84**	**2**	**967**

Б. ПОЛОСА ОТЧУЖДЕНИЯ Ж. Д. В ПРЕДЕЛАХ ТАШКЕНТСКОГО УЕЗДА.

Табл. 1.

№№ по порядку	Название населенного пункта	Преобладающий язык	Количество хозяйств	Налицо в день переписи			Временно отсутствующих			Из числа временно отсутствующих		
				Мужчин	Женщин	Об. пола	Мужчин	Женщин	Об. пола	Военно-пленных и без вести пропавших: Муж.	Военно-пленных и без вести пропавших: Жен.	Солдат Красной армии
1	2	3	4	5	6	7	8	9	10	11	12	13
	Средне-Азиатская ж. д.											
1	Ст. Вревская	Рус.	36	72	62	134	—	—	—	—	—	—
2	Ст. Каунчи (Кауфманская) и сахарн. завод	,,	354	583	446	1029	—	—	—	—	—	—
3	Раз'езд № 127	,,	7	11	15	26	—	—	—	—	—	—
	Итого . . .		**397**	**666**	**523**	**1189**	—	—	—	—	—	—
	Ташкентская ж. д.											
4	Раз'езд № 157	Кирг.	31	63	56	119	1	—	1	—	—	1
5	,, № 161	Рус.	3	6	5	11	—	—	—	—	—	—
6	Казарма при ст. Дарбаза	Р. и К.	14	20	28	48	—	—	—	—	—	—
7	,, 2025 в.	Кир.	16	21	16	37	—	—	—	—	—	—
8	,, 2032 в.	Рус.	1	2	3	5	—	—	—	—	—	—
9	,, 2040 в.	,,	3	6	5	11	—	—	—	—	—	—
10	,, 2057 в.	,,	3	8	6	14	—	1	1	—	—	—
11	,, 2061 в.	,,	3	9	6	15	—	—	—	—	—	—
12	,, 2064 в.	,,	3	5	7	12	—	—	—	—	—	—
13	Барак 2071 в.	,,	2	3	4	7	—	—	—	—	—	—
14	Казарма 2077 в.	,,	2	6	5	11	—	—	—	—	—	—
15	,, 2086 в.	,,	5	12	12	24	—	—	—	—	—	—
16	Будка 2037 в.	Перс.	1	1	1	2	—	—	—	—	—	—
17	,, 2050 в.	Тат.	1	1	2	3	—	—	—	—	—	—
18	,, 2067 в.	Рус.	1	1	5	6	—	—	—	—	—	—
19	,, 2069 в.	Укр.	1	4	3	7	—	—	—	—	—	—
20	,, 2070 в.	Рус.	1	1	5	6	—	—	—	—	—	—
21	,, 2072 в.	Укр.	1	2	3	5	—	—	—	—	—	—
22	,, 2075 в.	Сарт.	1	4	3	7	—	—	—	—	—	—
23	,, 2076 в.	Рус.	1	2	1	3	—	—	—	—	—	—
24	,, 2079 в.	,,	1	1	3	4	—	—	—	—	—	—
25	,, 2080 в.	,,	1	2	5	7	—	—	—	—	—	—
26	,, 2081 в.	,,	1	1	4	5	—	—	—	—	—	—
27	,, 2082 в.	Укр.	1	4	1	5	—	—	—	—	—	—
28	,, 2084 в.	Рус.	2	6	5	11	—	—	—	—	—	—
29	,, 2085 в.	,,	1	4	3	7	—	—	—	—	—	—
	Итого. . .		**101**	**195**	**197**	**392**	**1**	**1**	**2**	—	—	**1**
	Всего по полосе отчуждения		**498**	**861**	**720**	**1581**	**1**	**1**	**2**	—	—	**1**

В. СЕЛЬСКИЕ МЕСТНОСТИ

абл. 1. *Ташкентский у.*

№№ по порядку	Название населенного пункта	Преобладающ. язык.	Колич. хозяйств.		Налицо в день переписи			Временно отсутствующих			Из числа временно отсутствующих					
			Всех	В т. ч. безземельных	Муж.	Жен.	Об. п.	Муж.	Жен.	Об. п.	Военнопленн. и без вести пропав.		Солдат. Красной армии	На заработк.		
											Муж.	Жен		Муж.	Жен.	Об. п.
1	2	3	4	5	6	7	8	9	10	11	12	13	14	15	16	17
	Ак-джарская волость															
	С. о. и с. Алексеевское															
1	*(Отрадное)*	Рус.	85	13	163	208	371	14	—	14	—	—	12	—	—	—
2	*С. о. и с. Горное* . . .	,,	72	—	133	142	275	14	—	14	—	—	12	2	—	2
3	*С. о. и с. Казанское* . .	,,	71	7	173	183	356	25	8	33	—	—	22	2	—	2
4	*С. о. и с. Кауфманское*	Укр.	156	8	428	454	882	59	1	60	—	—	58	1	1	2
	С. о. Кофыр-задинское															
5	Аганай	Кирг.	72	—	165	132	297	—	—	—	—	—	—	—	—	—
6	Аганай-уркун-бай . . .	,,	22	—	51	20	71	—	—	—	—	—	—	—	—	—
7	Айна-таш-беш-сары . .	,,	39	—	86	89	175	1	—	1	—	—	—	—	—	—
8	Айранчи-кызыл-курт . .	,,	85	—	194	177	371	—	—	—	—	—	—	—	—	—
9	Ит-ульган-беш-сары . .	,,	29	—	64	58	122	—	—	—	—	—	—	—	—	—
10	Канглы	,,	71	—	170	138	308	—	—	—	—	—	—	—	—	—
11	Курюк	,,	58	—	113	99	212	—	—	—	—	—	—	—	—	—
12	Пас-тугзяк	,,	45	2	92	88	180	—	—	—	—	—	—	—	—	—
13	Уймаут	,,	69	—	123	101	224	—	—	—	—	—	—	—	—	—
	Итого . . .		490	2	1058	902	1960	1	—	1	—	—	—	—	—	—
	С. о. Кок-кара-бауское															
14	Ак-бастау-кара-бау . .	Кирг.	60	—	122	112	234	—	—	—	—	—	—	—	—	—
15	Коча-кара-бау	,,	94	—	215	205	420	1	—	1	—	—	1	—	—	—
	Итого . . .		154	—	337	317	654	1	—	1	—	—	1	—	—	—
16	*С. о. и с. Кок-пак* . .	Кирг.	531	—	1086	1025	2111	3	—	3	—	—	—	—	—	—
17	*С.о.и с.Константиновское*	Нем.	231	—	707	706	1413	74	—	74	—	—	73	1	—	1
18	*С.о. и с.Красноводопадское*	Рус.	12	—	23	14	37	—	—	—	—	—	—	—	—	—
19	*С. о. и с. Майское* . .	Укр.	57	2	134	142	276	21	1	22	—	—	21	—	—	—
	С. о. Мулла-Алийское															
20	Ачи-булак	Кир.	112	—	245	215	460	—	—	—	—	—	—	—	—	—
21	Мулла-Али	,,	159	—	352	291	643	1	—	1	—	—	1	—	—	—
	Итого . . .		271	—	597	506	1103	1	—	1	—	—	1	—	—	—
22	*С.о.и с.Ново-Николаевское*	Укр.	17	—	36	38	74	5	—	5	—	—	5	—	—	—
23	*Совхоз № 4*)*	Рус.	34	23	55	41	96	1	—	1	—	—	—	—	—	—
24	*С.о. и с. Степное* . . .	Нем.	111	—	241	273	514	44	—	44	1	—	43	—	—	—

*) Садоводство, бывш. имение Иванова Капланбек ус. Горного.

Табл. I. *Ташкентский у.*

№№ по порядку	Название населенного пункта	Преобладающ. язык	Колич. хозяйств		Налицо в день переписи			Временно отсутствующих			Из числа временно отсутствующих								
			Всех	В т. ч. безземельных	Муж.	Жен.	Об.п.	Муж.	Жен.	Об.п.	Военнопленн. и без вести пропав.		Солдат Красной армии	На заработк.					
											Муж.	Жен.		Муж.	Жен.	Об.п.			
1	2	3	4	5	6	7	8	9	10	11	12	13	14	15	16	17			
	С. о. Таш-кулакское																		
25	Аганай-джулук	Узб.	85	—	182	171	353	—	—	—	—	—	—	—	—	—			
26	Алтмыш канглы	Кирг.	144	—	282	255	537	—	—	—	—	—	—	—	—	—			
27	Джана-су	,,	49	—	88	72	160	—	—	—	—	—	—	—	—	—			
28	Кара-таш	,,	259	14	601	578	1179	7	—	7	—	—	7	—	—	—			
29	Кара-унгур	,,	20	—	41	35	76	—	—	—	—	—	—	—	—	—			
30	Сурум	,,	108	—	222	225	447	—	—	—	—	—	—	—	—	—			
31	Тутамгалы	,,	65	1	134	137	271	2	—	2	—	—	2	—	—	—			
32	Ходжа-хан-арык	Узб.	161	—	414	415	829	—	—	—	—	—	—	—	—	—			
33	Чет-булак	Кирг.	59	—	137	122	259	—	—	—	—	—	—	—	—	—			
34	Чингельды	,,	54	—	122	101	223	—	—	—	—	—	—	—	—	—			
	Итого		**1004**	**15**	**2223**	**2111**	**4334**	**9**	—	**9**	—	—	**9**	—	—	—			
	С. о. Турбатское																		
35	Турбат верхний	Сарт.	305	4	729	619	1348	20	—	20	—	—	4	7	—	7			
36	,, нижний	,,	403	7	1067	903	1970	11	2	13	—	—	6	5	2	7			
	Итого		**708**	**11**	**1796**	**1522**	**3318**	**31**	**2**	**33**	—	—	**10**	**12**	**2**	**14**			
	С. о. Фронтовое																		
37	Первая женская трудовая коммунна при с. Фронтовик	Укр.	5	—	7	9	16	—	—	—	—	—	—	—	—	—			
38	Фронтовое	Рус.	21	1	42	49	91	3	—	3	—	—	3	—	—	—			
	Итого		**26**	**1**	**49**	**58**	**107**	**3**	—	**3**	—	—	**3**	—	—	—			
39	*С.о. и с. Чарпулат*	Кирг.	**148**	—	**339**	**330**	**669**	**27**	—	**27**	—	—	**1**	**2**	—	**2**			
40	*С.о. и с. Черняевское*	Рус.	**82**	**4**	**213**	**255**	**468**	**48**	—	**48**	—	—	**48**	—	—	—			
41	*С.о. и с. Якын*	Кирг.	**197**	—	**493**	**437**	**930**	**9**	**2**	**11**	—	—	**3**	**6**	**2**	**8**			
	Всего по Ак-джарской волости		**4457**	**86**	**10284**	**9664**	**19948**	**390**	**14**	**404**	**1**	—	**322**	**26**	**5**	**31**			
	Ак-курганская волость																		
	С. о. Джибекское																		
42	Алинкент	Кур.	125	—	327	312	639	—	—	—	—	—	—	—	—	—			
43	Джалаир	,,	77	—	141	148	289	—	—	—	—	—	—	—	—	—			
44	Завод № 4	Тат.	24	24	32	24	56	—	—	—	—	—	—	—	—	—			
45	Завод № 15	,,	12	12	17	15	32	—	—	—	—	—	—	—	—	—			
46	Куль-тепа	Кур.	71	—	164	161	325	—	—	—	—	—	—	—	—	—			
47	Ново Александровское	Укр.	40	—	78	86	164	7	—	7	—	—	7	—	—	—			
48	Таш-туган	Кур.	43	—	84	81	165	—	—	—	—	—	—	—	—	—			

№№ по порядку	Название населенного пункта	Преобладающ. язык.	Колич. хозяйств.		Налицо в день переписи			Временно отсутствующих			Из числа временно отсутствующих					
			Всех	В т. ч. безземельных	Муж.	Жен.	Об. п.	Муж.	Жен.	Об. п	Военнопленн. и без вести пропав.		Солдат Красной армии	На заработк.		
											Муж.	Жен.		Муж.	Жен.	Об. п.
1	2	3	4	5	6	7	8	9	10	11	12	13	14	15	16	17
49	Туя-бугуз	кур.	19	—	43	41	84	—	—	—	—	—	—	—	—	—
50	Ханават	,,	99	—	260	246	506	—	—	—	—	—	—	—	—	—
	Итого		510	36	1146	1114	2260	7	—	7	—	—	7	—	—	—
	С. о. Кок-чалминское															
51	Ак-курган	сарт.	48	—	127	103	230	—	—	—	—	—	—	—	—	—
52	Айтамгалы	кур.	154	—	349	338	687	—	—	—	—	—	—	—	—	—
53	Кара-сирак	,,	69	—	162	183	345	1	—	1	—	—	1	—	—	—
54	Кирчангалы	,,	61	—	136	148	284	—	—	—	—	—	—	—	—	—
55	Куштамгалы	,,	112	—	253	277	530	—	—	—	—	—	—	—	—	—
56	Мамут	кирг.	44	—	108	116	224	—	—	—	—	—	—	—	—	—
57	Ходжа-кишлак	сарт.	16	—	44	39	83	—	—	—	—	—	—	—	—	—
	Итого		504	—	1179	1204	2383	1	—	1	—	—	1	—	—	—
	С. о. Кош-тепинское															
58	Джалаир	кур.	52	—	133	123	256	—	—	—	—	—	—	—	—	—
59	Етты-уруг	,,	47	—	102	110	212	—	—	—	—	—	—	—	—	—
60	Каирма	,,	75	3	182	193	375	—	—	—	—	—	—	—	—	—
61	Кара-калпак	,,	13	—	32	30	62	—	—	—	—	—	—	—	—	—
62	Кераит	,,	53	—	143	135	278	—	—	—	—	—	—	—	—	—
63	Кальяс	,,	38	—	91	92	183	—	—	—	—	—	—	—	—	—
64	Кош-тепа	,,	41	—	87	69	156	—	—	—	—	—	—	—	—	—
65	Найман	,,	50	—	118	99	217	—	—	—	—	—	—	—	—	—
66	Хутор Нижельский	укр.	11	—	29	41	70	1	—	1	—	—	1	—	—	—
67	Тартулы	кур.	48	—	118	90	208	—	—	—	—	—	—	—	—	—
	Итого		428	3	1035	982	2017	1	—	1	—	—	1	—	—	—
	С. о. Яглыкское															
68	Джагалбайлы	кур.	62	42	140	135	275	—	—	—	—	—	—	—	—	—
69	Куян-кулак	,,	39	—	82	94	176	1	—	1	—	—	1	—	—	—
70	Сугут	,,	43	—	120	102	222	—	—	—	—	—	—	—	—	—
71	Тал-арык	,,	67	—	170	155	325	—	—	—	—	—	—	—	—	—
72	Ураклы-уюлы	,,	31	—	79	63	142	—	—	—	—	—	—	—	—	—
73	Яглык	,,	54	13	99	103	202	—	—	—	—	—	—	—	—	—
	Итого		296	55	690	652	1342	1	—	1	—	—	1	—	—	—
	Всего по Ак-курганской волости.		1738	94	4050	3952	8002	10	—	10	—	—	10	—	—	—
	Александровская волость															
	С. о. Азад-башское															
74	Азад-баш	узб.	190	—	469	369	838	—	—	—	—	—	—	—	—	—
75	Серке	,,	18	—	64	80	144	—	—	—	—	—	—	—	—	—
	Итого		208	—	533	449	982	—	—	—	—	—	—	—	—	—

Табл. 1. *Ташкентский у.*

№ по порядку	Название населенного пункта	Преобладающ. язык.	Колич. хозяйст.		Налицо в день переписи			Временно отсутствующих			Из числа временно отсутствующих					
											Военнопленн. и без вести пропавш.		Солдат Красной армии	На заработк.		
			Всех	Вт. ч. безземельных	Муж.	Жен.	Об. п.	Муж.	Жен.	Об. п.	Муж.	Жен.		Муж.	Жен.	Об. п.
1	2	3	4	5	6	7	8	9	10	11	12	13	14	15	16	17
76	*С. о. и с. Богустан*	Тад.	303	8	793	695	1488	—	—	—	—	—	—	—	—	—
	С. о. Брич-муллинское															
77	Брич-мулла	Тад.	443	107	1006	944	1950	1	—	1	—	—	1	—	—	—
78	Коммуна Янги-курган	,,	12	—	21	24	45	—	—	—	—	—	—	—	—	—
	Итого		455	107	1027	968	1995	1	—	1	—	—	1	—	—	—
	С. о. Галява-сай															
79	Конгур-бек	Кир.	107	2	259	216	475	—	—	—	—	—	—	—	—	—
80	Чигир	,,	256	7	595	511	1106	—	—	—	—	—	—	—	—	—
	Итого		363	9	854	727	1581	—	—	—	—	—	—	—	—	—
81	*С. о. и с. Искандер*	Рус.	55	13	130	143	273	5	—	5	—	—	5	—	—	—
	С. о. Кызыл-суйское															
82	Керяга-таш	Узб.	75	—	187	170	357	—	—	—	—	—	—	—	—	—
83	Кызыл-су	,,	211	1	489	388	877	1	—	1	—	—	1	—	—	—
	Итого		286	1	676	558	1234	1	—	1	—	—	1	—	—	—
84	*С. о. и с. Кызыл-таг*	Кирг.	198	—	564	463	1027	2	—	2	—	—	2	—	—	—
	С. о. Нанайское															
85	Беш-гальча	Тад.	5	—	16	20	36	—	—	—	—	—	—	—	—	—
86	Кара булак	,,	3	—	6	8	14	—	—	—	—	—	—	—	—	—
87	Каптар-Кумыш	,,	37	—	119	96	215	—	—	—	—	—	—	—	—	—
88	Кош-булак	,,	9	—	25	22	47	—	—	—	—	—	—	—	—	—
89	Кунч	,,	4	—	13	11	24	—	—	—	—	—	—	—	—	—
90	Курук-дептур	,,	8	—	25	19	44	—	—	—	—	—	—	—	—	—
91	Майдантал	,,	1	—	6	3	9	—	—	—	—	—	—	—	—	—
92	Муллана	,,	14	2	48	34	82	—	—	—	—	—	—	—	—	—
93	Нанай	,,	149	10	471	360	831	—	—	—	—	—	—	—	—	—
94	Тепар	Кирг.	6	—	17	12	29	—	—	—	—	—	—	—	—	—
95	Успай	Тад.	19	2	48	40	88	—	—	—	—	—	—	—	—	—
	Итого		255	14	794	625	1419	—	—	—	—	—	—	—	—	—
96	*С. о. и с. Паргос*	Узб.	355	—	667	587	1254	—	—	—	—	—	—	—	—	—
97	*С. о. и с. Сайлык*	,,	620	30	1657	1362	3019	—	—	—	—	—	—	—	—	—
	С. о. Сиджакское															
98	Минг-чукур	Кирг.	25	—	94	70	164	—	—	—	—	—	—	—	—	—
99	Сиджак	Сарт.	328	22	962	815	1777	—	—	—	—	—	—	—	—	—
	Итого		353	22	1056	885	1941	—	—	—	—	—	—	—	—	—

Табл. 1. *Ташкентский у.*

№№ по порядку	Название населенного пункта	Преобладающ. язык	Колич. хозяйств: Всех	Колич. хозяйств: В т. ч. безземельных	Налицо в день переписи: Муж.	Налицо в день переписи: Жен.	Налицо в день переписи: Об.п.	Временно отсутствующих: Муж.	Временно отсутствующих: Жен.	Временно отсутствующих: Об.п.	Из числа временно отсутствующих: Военнопленн. и без вести пропав. Муж.	Военнопленн. и без вести пропав. Жен.	Солдат Красной армии	На заработк. Муж.	На заработк. Жен.	На заработк. Об.п.
1	2	3	4	5	6	7	8	9	10	11	12	13	14	15	16	17
100	*С. о. и с. Хатын-айлык*	Узб.	456	2	1239	1084	2323	—	—	—	—	—	—	—	—	—
	С. о. Ходжа-кентское															
101	Ходжа-кент	Сарт.	285	—	701	602	1303	—	—	—	—	—	—	—	—	—
102	Чарвак	Кир.	147	—	389	320	709	—	—	—	—	—	—	—	—	—
	Итого		432	—	1090	922	2012	—	—	—	—	—	—	—	—	—
	С. о. Хумсанское															
103	Беш-тут	Кир.	30	—	58	69	127	—	—	—	—	—	—	—	—	—
104	Хумсан	Сарт.	265	10	906	770	1676	—	—	—	—	—	—	—	—	—
	Итого		295	10	964	839	1803	—	—	—	—	—	—	—	—	—
105	*С. о. и с. Чимбайлык*	Сарт.	228	27	593	462	1055	1	—	1	—	—	1	—	—	—
106	*Санатория Чимган*	Рус.	47	47	50	24	74	—	—	—	—	—	—	—	—	—
	Всего по Александровской волости		4909	290	12687	10793	23480	10	—	10	—	—	10	—	—	—
	Алтыновская волость															
	С. о. Ак-ташское															
107	Кият	Кир.	54	—	150	121	271	1	—	1	—	—	—	—	—	—
108	Мангыт	,,	106	—	232	200	432	—	—	—	—	—	—	—	—	—
109	Найман	,,	66	—	184	159	343	—	—	—	—	—	—	—	—	—
110	Уймаут	,,	67	—	130	91	221	3	—	3	—	—	1	—	—	—
	Итого		293	—	696	571	1267	4	—	4	—	—	1	—	—	—
	С. о. Ак-тюбинское															
111	Ак-тюбе	Кир.	241	—	520	490	1010	—	—	—	—	—	—	—	—	—
112	Кара-сангыр	,,	121	—	234	229	463	—	—	—	—	—	—	—	—	—
113	Таулык	,,	57	—	122	104	226	—	—	—	—	—	—	—	—	—
	Итого		419	—	876	823	1699	—	—	—	—	—	—	—	—	—
	С. о. Беш-абдальское															
114	Беш-бай	Кир.	100	—	246	217	463	6	2	8	—	—	—	1	—	1
115	Даулет	,,	115	—	236	234	470	19	—	19	—	—	1	1	—	1
116	Джулумбет	,,	117	—	240	251	491	3	—	3	—	—	—	1	—	1
117	Тайляк	,,	114	—	244	251	495	1	—	1	—	—	—	—	—	—
	Итого		446	—	966	953	1919	29	2	31	—	—	1	3	—	3

Табл. 1. *Ташкентский у.*

№ по порядку	Название населенного пункта	Преобладающ. язык.	Колич. хозяйств.		Налицо в день переписи			Временно отсутствующих			Из числа временно отсутствующих					
											Военнопленн. и без вести пропав.		Солдат Красной армии	На заработк.		
			Всех	В т. ч. безземельных	Муж.	Жен.	Об. п.	Муж.	Жен.	Об. п.	Муж.	Жен.		Муж.	Жен	Об. п.
1	2	3	4	5	6	7	8	9	10	11	12	13	14	15	16	17
118	*С. о. и с. Беш-кабур*	Кир.	266	—	588	563	1151	23	—	23	—	—	4	1	—	1
	С. о. Дженгель-Тобукское															
119	Кара-муюн	Кир.	21	—	50	51	101	—	—	—	—	—	—	—	—	—
120	Катаган	,,	30	—	72	56	128	2	—	2	—	—	1	—	—	—
121	Тиякты	,,	60	—	129	122	251	—	—	—	—	—	—	—	—	—
122	Эргакты	,,	73	—	173	144	317	1	—	1	—	—	—	—	—	—
	Итого		184	—	424	373	797	3	—	3	—	—	1	—	—	—
	С. о. Джуван-тепинское															
123	Кипчак	Кир.	113	1	263	253	516	6	—	6	—	—	—	—	—	—
	С. о. Кенджи-кульское															
124	Балта	Кир.	27	—	80	68	148	—	—	—	—	—	—	—	—	—
125	Тогуз-бай	,,	149	—	313	293	606	—	—	—	—	—	—	—	—	—
	Итого		176	—	393	361	754	—	—	—	—	—	—	—	—	—
	С. о. Кочкар-атинское															
126	Сурум	Кир.	207	—	458	403	861	1	—	1	—	—	—	—	—	—
127	Тогуз-бай	,,	140	—	269	263	532	—	—	—	—	—	—	—	—	—
	Итого		347	—	727	666	1393	1	—	1	—	—	—	—	—	—
128	*С. о. и с. Чингельды*	Кир.	120	—	243	230	473	—	—	—	—	—	—	—	—	—
	Всего по Алтыновской волости		2364	1	5176	4793	9969	66	2	68	—	—	6	4	—	4
	Букинская волость															
	С. о. Ак-тепинское															
129	Ак-тепа	Кир.	142	3	299	296	595	—	—	—	—	—	—	—	—	—
130	Бокка	,,	16	—	40	46	86	—	—	—	—	—	—	—	—	—
131	Джуан-тепа	,,	21	—	48	51	99	—	—	—	—	—	—	—	—	—
132	Кенджи-сары	,,	25	—	82	74	156	—	—	—	—	—	—	—	—	—
	Итого		204	3	469	467	936	—	—	—	—	—	—	—	—	—
	С. о. Будальское															
133	Алтыш	Узб.	65	—	146	135	281	—	—	—	—	—	—	—	—	—
134	Байгулы (русск.)	Рус.	20	—	63	52	115	—	—	—	—	—	—	—	—	—
135	Байгулы (тузем.)	Кур.	67	—	158	130	288	—	—	—	—	—	—	—	—	—

Табл. 1 *Ташкентский у.*

№№ по порядку	Название населенного пункта	Преобладающ. язык.	Колич. хозяйств.		Налицо в день переписи			Временно отсутствующих			Из числа временно отсутствующих					
			Всех	В т. ч. безземельных	Муж.	Жен.	Об. п.	Муж.	Жен.	Об. п.	Военнопленн. и без вести пропавш. Муж.	Военнопленн. и без вести пропавш. Жен.	Солдат Красной армии	На заработк. Муж.	На заработк. Жен.	На заработк. Об. п.
1	2	3	4	5	6	7	8	9	10	11	12	13	14	15	16	17
136	Иски и Янги Кара-бай	Кур.	71	—	157	131	288	—	—	—	—	—	—	—	—	—
137	Кулдрак	,,	64	—	141	135	276	—	—	—	—	—	—	—	—	—
138	Кочкар-суйган	,,	54	—	107	125	232	—	—	—	—	—	—	—	—	—
139	Ходжа-курган	,,	41	—	137	120	257	—	—	—	—	—	—	—	—	—
	Итого		**382**	—	**909**	**828**	**1737**	—	—	—	—	—	—	—	—	—
140	*С. о. и с. Бука*	Сарт.	**504**	**2**	**1247**	**1154**	**2401**	—	—	—	—	—	—	—	—	—
	С. о. Дон-курганское															
141	Дон	Кур.	82	—	219	207	426	—	—	—	—	—	—	—	—	—
142	Сугты	,,	100	3	222	223	445	—	—	—	—	—	—	—	—	—
143	Чулак-курган	,,	36	—	76	71	147	—	—	—	—	—	—	—	—	—
144	Якалау	,,	17	1	34	37	71	—	—	—	—	—	—	—	—	—
	Итого		**235**	**4**	**551**	**538**	**1089**	—	—	—	—	—	—	—	—	—
	С. о. Кара-куйлинское															
145	Джалаир	Узб.	237	3	492	498	990	—	—	—	—	—	—	—	—	—
146	Ишим-курган	Кур.	62	7	127	134	261	—	—	—	—	—	—	—	—	—
147	Кара-сирак	Узб.	50	5	109	116	225	—	—	—	—	—	—	—	—	—
	Итого		**349**	**15**	**728**	**748**	**1476**	—	—	—	—	—	—	—	—	—
	С. о. Суйринское															
148	Ак-балык	Узб.	44	—	106	98	204	—	—	—	—	—	—	—	—	—
149	Алчи-майли	,,	167	—	379	387	766	—	—	—	—	—	—	—	—	—
150	Джагабаилы	,,	73	—	141	121	262	—	—	—	—	—	—	—	—	—
151	Яман-тамак	,,	29	—	64	60	124	—	—	—	—	—	—	—	—	—
	Итого		**313**	—	**690**	**666**	**1356**	—	—	—	—	—	—	—	—	—
	С.о. Янги-курганское															
152	Саид-мараке	Кур,	38	1	96	77	173	—	—	—	—	—	—	—	—	—
153	Янги-курган	,,	113	1	237	230	467	—	—	—	—	—	—	—	—	—
	Итого		**151**	**2**	**333**	**307**	**640**	—	—	—	—	—	—	—	—	—
	Всего по Букинской волости		**2138**	**26**	**4927**	**4708**	**9635**	—	—	—	—	—	—	—	—	—
	Булатовская волость															
	С.о. Джарты-тюбинское															
154	Джарты-тюбе	Кирг.	145	3	317	309	626	—	1	1	—	—	—	—	1	1
155	Мирза-кишлак	,,	184	16	353	345	698	6	—	6	—	—	3	3	—	3

№№ по порядку	Название населенного пункта	Преобладающ. язык.	Колич. хозяйств.		Налицо в день переписи			Временно отсутствующих			Из числа временно отсутствующих					
											Военнопленн. и без вести пропав.		Солдат Красной армии	На заработк.		
			Всех	В т. ч. безземельных	Муж.	Жен.	Об. п.	Муж.	Жен.	Об. п.	Муж.	Жен		Муж.	Жен.	Об п.
1	2	3	4	5	6	7	8	9	10	11	12	13	14	15	16	17
156	Ходжа-кишлак	Кирг.	170	25	407	399	806	7	2	9	—	—	—	7	2	9
	Итого		499	44	1077	1053	2130	13	3	16	—	—	3	10	3	13
	С.о. Иски-джанджальск.															
157	Джайдак	Кирг.	76	—	162	160	322	—	—	—	—	—	—	—	—	—
158	Кара-калпак	,,	136	—	338	301	639	—	—	—	—	—	—	—	—	—
159	Кок-муюн	,,	50	—	134	117	251	—	—	—	—	—	—	—	—	—
160	Мамыт	,,	146	—	367	366	733	—	—	—	—	—	—	—	—	—
161	Тогай-султан	,,	37	—	88	91	179	—	—	—	—	—	—	—	—	—
162	Тугай	,,	52	—	87	101	188	—	—	—	—	—	—	—	—	—
	Итого		497	—	1176	1136	2312	—	—	—	—	—	—	—	—	—
163	*Капланбекское университетское хозяйство*	Кирг.	108	103	180	133	313	8	3	11	—	—	5	2	—	2
164	*Келесский с.-х. опорный пункт*	Укр.	5	4	8	8	16	1	—	1	—	—	—	—	—	—
	С. о. Кенсайское															
165	Беш-арык	Кирг.	212	4	487	469	956	11	2	13	—	—	—	—	—	—
166	Джан-арык	Сарт.	260	15	663	584	1247	—	—	—	—	—	—	—	—	—
167	Джан-арык	,,	158	—	439	399	838	—	—	—	—	—	—	—	—	—
168	Кара-сарай	,,	265	4	636	607	1243	3	—	3	—	—	2	1	—	1
169	Киргиз-кенсай	Кирг.	359	—	974	923	1897	—	—	—	—	—	—	—	—	—
170	Назар-бай	,,	146	—	367	380	747	3	1	4	—	—	—	3	1	4
171	Сагбан	Сарт.	482	6	1097	1058	2155	4	2	6	—	—	3	1	2	3
172	Уч-тепа	,,	126	—	310	250	560	1	—	1	—	—	1	—	—	—
173	Хасан-бай	,,	141	36	362	286	648	—	—	—	—	—	—	—	—	—
174	Хиаван	,,	197	2	490	450	940	—	—	—	—	—	—	—	—	—
175	Чагатай	,,	235	28	659	614	1273	1	—	1	—	—	—	—	—	—
176	Чувалачи	,,	305	7	742	732	1474	20	8	28	—	—	16	1	—	1
177	Яу	,,	344	—	730	688	1418	8	2	10	—	—	4	—	—	—
	Итого		3230	102	7956	7440	15396	51	15	66	—	—	26	6	3	9
	С. о. Кескентское															
178	Кескент	Кирг.	310	—	670	638	1308	—	—	—	—	—	—	—	—	—
179	Культума	,,	48	—	92	87	179	—	—	—	—	—	—	—	—	—
	Итого		358	—	762	725	1487	—	—	—	—	—	—	—	—	—
	С. о. Куль-чаганакское															
180	Куль-чаганак	Кирг.	439	—	842	788	1630	—	—	—	—	—	—	—	—	—
181	Миам	,,	148	—	390	383	773	—	—	—	—	—	—	—	—	—
182	Умуртка	,,	74	—	144	155	299	—	—	—	—	—	—	—	—	—
	Итого		661	—	1376	1326	2702	—	—	—	—	—	—	—	—	—

№№ по порядку.	Название населенного пункта	Преобладающ. язык.	Колич. хозяйств		Налицо в день переписи			Временно отсутствующих			Из числа временно отсутствующих					
			Всех	В т. ч. безземельных	Муж.	Жен.	Об. п.	Муж.	Жен.	Об. п.	Военнопленн. и без вести пропавш.		Солдат Красной армии	На заработк.		
											Муж	Жен.		Муж.	Жен.	Об. п.
1	2	3	4	5	6	7	8	9	10	11	12	13	14	15	16	17
183	*Сад артели «Садовод»*	Рус.	11	11	17	13	30	—	—	—	—	—	—	—	—	—
	С. о. Сары-агачское															
184	Сары-агач	Кирг.	367	—	858	844	1702	4	—	4	—	—	—	3	—	3
185	Сары-джилга	Узб.	147	—	355	338	693	—	—	—	—	—	—	—	—	—
	Итого		514	—	1213	1182	2395	4	—	4	—	—	—	3	—	3
186	*Совхоз № 11*	Сарт.	58	55	125	91	216	4	1	5	—	—	2	—	—	—
187	*Хутор Ткачук*	Укр.	1	—	3	2	5	—	—	—	—	—	—	—	—	—
	С. о. Чок-чунгульское															
188	Мамыш	Кирг.	159	—	378	382	760	—	—	—	—	—	—	—	—	—
189	Хопай-кук	,,	63	4	143	145	288	—	—	—	—	—	—	—	—	—
190	Чок-чунгул	,,	162	—	385	310	695	—	—	—	—	—	—	—	—	—
191	Янги-базар	Сарт.	74	24	162	119	281	1	—	1	—	—	—	1	—	1
	Итого		458	28	1068	956	2024	1	—	1	—	—	—	1	—	1
192	*С. о. и с. Янги-арык*	Кирг.	258	—	478	471	949	1	—	1	—	—	1	—	—	—
193	*С. о. и с. Янги-джанджал*	Кирг.	615	2	1396	1341	2737	—	—	—	—	—	—	—	—	—
	Всего по Булатовской волости		7273	349	16835	15877	32712	83	22	105	—	—	36	22	6	28
	Гаиб-атинская волость															
	С. о. Бек-Темирское															
194	Багыш	Кирг.	25	—	56	62	118	—	—	—	—	—	—	—	—	—
195	Джакау	,,	20	—	61	68	129	—	—	—	—	—	—	—	—	—
196	Джетты-тюбе	,,	25	—	56	70	126	—	—	—	—	—	—	—	—	—
197	Луговое	Рус.	10	—	23	21	44	3	—	3	—	—	3	—	—	—
198	Найман	Кирг.	28	—	73	54	127	2	1	3	—	—	2	—	—	—
199	Сурум	,,	58	—	108	121	229	2	—	2	—	—	2	—	—	—
200	Учакты	,,	112	—	214	252	466	11	6	17	—	—	—	—	—	—
201	Худай-кул	,,	18	—	37	38	75	—	—	—	—	—	—	—	—	—
	Итого		296	—	628	686	1314	18	7	25	—	—	7	—	—	—
	С. о. Джунушкалинское															
202	Баба-канглы	Кирг.	46	1	101	111	212	4	3	7	—	—	1	—	—	—
203	Джунушкалы	Сарт.	56	—	103	116	219	2	—	2	—	—	2	—	—	—
204	Куль-кара	,,	104	—	225	230	455	3	—	3	—	—	3	—	—	—

Табл. 1 *Ташкентский у.*

№№ по порядку	Название населенного пункта	Преобладающ. язык	Колич. хозяйств: Всех	Колич. хозяйств: В т. ч. безземельных	Налицо в день переписи: Муж.	Налицо в день переписи: Жен.	Налицо в день переписи: Об.п.	Временно отсутствующих: Муж.	Временно отсутствующих: Жен.	Временно отсутствующих: Об.п.	Из числа временно отсутствующих: Военнослужащих и без вести пропав. Муж.	Военнослужащих и без вести пропав. Жен.	Солдат Красной армии	На заработк. Муж.	На заработк. Жен.	На заработк. Об.п.
1	2	3	4	5	6	7	8	9	10	11	12	13	14	15	16	17
205	Саид	Сарт.	43	—	105	88	193	1	—	1	—	—	1	—	—	—
206	Ходжа-хорсан	,,	46	1	93	76	169	1	—	1	—	—	1	—	—	—
	Итого		**295**	**2**	**627**	**621**	**1248**	**11**	**3**	**14**	—	—	**8**	—	—	—
207	*С. о. и с. Захаровское*	Рус.	**97**	—	**187**	**226**	**413**	**23**	**4**	**27**	—	—	**19**	**2**	—	**2**
	С. о. Казан-атинское															
208	Джалаир	Кирг.	61	—	115	114	229	—	—	—	—	—	—	—	—	—
209	Хутор ,,Одиночка''	Рус.	2	—	4	3	7	—	—	—	—	—	—	—	—	—
210	Сергали	Кирг.	52	2	102	104	206	—	—	—	—	—	—	—	—	—
2.1	Ходжа	Сарт.	88	—	201	191	392	—	—	—	—	—	—	—	—	—
	Итого		**203**	**2**	**422**	**412**	**834**	—	—	—	—	—	—	—	—	—
212	*С. о. и с. Кум*	Сарт.	**362**	**25**	**743**	**663**	**1406**	—	—	—	—	—	—	—	—	—
213	*С. о. и с. Рождественское*	Рус.	**25**	**8**	**54**	**57**	**111**	**5**	—	**5**	—	—	**4**	**1**	—	**1**
	С. о. Ташское															
214	Джилкаш-канглы	Кирг.	53	—	165	174	339	—	—	—	—	—	—	—	—	—
215	Кучек	,,	90	—	226	210	436	3	—	3	—	—	—	2	—	2
216	Нижний Сергали	,,	26	—	58	61	119	—	—	—	—	—	—	—	—	—
217	Уч-бек	,,	19	—	43	31	74	—	—	—	—	—	—	—	—	—
218	Ярык-баш	,,	31	—	90	89	179	—	—	—	—	—	—	—	—	—
	Итого		**219**	—	**582**	**565**	**1147**	**3**	—	**3**	—	—	—	**2**	—	**2**
	С. о. Терское															
219	Бури-бай	Кирг.	41	—	84	90	174	1	—	1	—	—	—	—	—	—
220	Дангыр	,,	25	—	49	56	105	—	—	—	—	—	—	—	—	—
221	Дурет	,,	10	—	19	20	39	—	—	—	—	—	—	—	—	—
222	Кохша	,,	15	—	32	36	68	—	—	—	—	—	—	—	—	—
223	Ногай-чура	,,	18	—	35	33	68	—	—	—	—	—	—	—	—	—
	Итого		**109**	—	**219**	**235**	**454**	**1**	—	**1**	—	—	—	—	—	—
224	*С. о. и с. Ярославское*	Рус.	**36**	**1**	**64**	**72**	**136**	**13**	**5**	**18**	—	—	**7**	**1**	—	**1**
	Всего по Гаибатинской волости.		**1642**	**38**	**3526**	**3537**	**7063**	**74**	**19**	**93**	—	—	**45**	**6**	—	**6**
	Джаляль-тюбинская волость															
	С. о. Бардан-кульское															
225	Ай-баш	Кирг.	68	—	151	132	283	—	—	—	—	—	—	—	—	—
226	Арык-мамут	,,	71	2	139	123	262	—	—	—	—	—	—	—	—	—

№№ по порядку	Название населенного пункта	Преобладающ. язык.	Колич. хозяйств.		Налицо в день переписи			Временно отсутствующих			Из числа временно отсутствующих					
			Всех	В т. ч. безземельных	Муж.	Жен.	Об. п.	Муж.	Жен.	Об. п.	Военнопленн. и без вести пропав.		Солдат Красной армии	На заработк.		
											Муж.	Жен.		Муж.	Жен.	Об. п.
1	2	3	4	5	6	7	8	9	10	11	12	13	14	15	16	17
227	Бардан-куль	Кирг.	81	—	177	164	341	—	—	—	—	—	—	—	—	—
228	Джунсус I	,,	38	—	105	103	208	—	—	—	—	—	—	—	—	—
229	Джунсус II	,,	26	—	53	50	103	—	—	—	—	—	—	—	—	—
230	Ташлак	,,	121	—	218	217	435	—	—	—	—	—	—	—	—	—
231	Чирик-мамут	,,	36	—	67	65	132	—	—	—	—	—	—	—	—	—
	Итого		**441**	**2**	**910**	**854**	**1764**	—	—	—	—	—	—	—	—	—
	С. о. Джаляльское															
232	Ак-кутай	Кирг.	110	1	240	257	497	3	—	3	—	—	—	3	—	3
233	Балта	,,	156	—	338	367	705	1	—	1	—	—	—	—	—	—
234	Кара-калпак	,,	98	—	187	192	379	—	—	—	—	—	—	—	—	—
235	Кырк-садак, Таз-муруз, Джунат	,,	322	22	704	721	1425	2	—	2	—	—	—	—	—	—
	Итого		**686**	**23**	**1469**	**1537**	**3006**	**6**	**—**	**6**	—	—	—	**3**	—	**3**
	С. о. Икское															
236	Алтмыш-кипчак	Узб.	30	1	61	63	124	—	—	—	—	—	—	—	—	—
237	Бай-курган	Кирг.	51	—	115	105	220	1	—	1	—	—	1	—	—	—
238	Хутор Дементьева	Узб.	9	—	25	18	43	—	—	—	—	—	—	—	—	—
239	Кара-кипчак	,,	42	6	116	100	216	2	—	2	—	—	2	—	—	—
240	Коп-ахыр	,,	19	5	30	37	67	—	—	—	—	—	—	—	—	—
241	Кум-арык	Кирг.	113	7	243	248	491	2	—	2	—	—	1	—	—	—
242	Самрат	,,	72	3	145	147	292	1	—	1	—	—	1	—	—	—
243	Сары-су	Узб.	20	2	52	42	94	—	—	—	—	—	—	—	—	—
244	Сарт-кипчак	,,	37	—	83	82	165	—	—	—	—	—	—	—	—	—
245	Турду-кул	Кирг.	24	—	59	53	112	—	—	—	—	—	—	—	—	—
246	Тюра-бай	,,	39	2	67	82	149	—	—	—	—	—	—	—	—	—
247	Чугун-тена	,,	47	3	98	98	196	2	2	4	—	—	1	—	1	1
	Итого		**503**	**29**	**1094**	**1075**	**2169**	**8**	**2**	**10**	**—**	**—**	**6**	**—**	**1**	**1**
	С. о. Османекское															
248	Османек	Кирг.	276	—	574	520	1094	5	—	5	—	—	—	5	—	5
249	Кара-тхум-муртук	,,	128	—	326	307	633	16	—	16	—	—	—	16	—	16
250	Саур	,,	174	—	383	352	735	31	—	31	—	—	—	31	—	31
	Итого		**578**	**—**	**1283**	**1179**	**2462**	**52**	**—**	**52**	**—**	**—**	**—**	**52**	**—**	**52**
	С. о. Ходжакайское															
251	Кара-тхум	Кирг.	170	7	303	317	620	1	—	1	—	—	—	—	—	—
252	Токум-бай	,,	222	—	484	492	976	1	—	1	—	—	—	1	—	1
	Итого		**392**	**7**	**787**	**809**	**1596**	**2**	**—**	**2**	**—**	**—**	**—**	**1**	**—**	**1**
	Всего по Джаляль-тюбинской волости.		**2600**	**59**	**5543**	**5454**	**10997**	**68**	**2**	**70**	**—**	**—**	**6**	**56**	**1**	**57**

Табл. 1. Ташкентский у.

№№ по порядку	Название населенного пункта	Преобладающ. язык,	Колич. хозяйств.		Налицо в день переписи			Временно отсутствующих			Из числа временно отсутствующих					
			Всех	В т. ч. безземельных	Муж.	Жен.	Об. п.	Муж.	Жен.	Об. п.	Военнопленн. и без вести пропав.		Солдат Красной армии	На заработк.		
											Муж.	Жен.		Муж	Жен.	Об. п.
1	2	3	4	5	6	7	8	9	10	11	12	13	14	15	16	17
	Джаусугумская волость															
253	Аул Алка-юл	Кирг.	82	—	242	205	447	—	—	—	—	—	—	—	—	—
254	,, Каргалы	,,	116	—	381	385	766	—	—	—	—	—	—	—	—	—
255	,, Кос-арал	,,	117	—	347	313	660	—	—	—	—	—	—	—	—	—
256	,, Куль-куйген	,,	96	—	258	227	485	—	—	—	—	—	—	—	—	—
257	,, Куздугуль	,,	26	—	88	99	187	—	—	—	—	—	—	—	—	—
258	,, Турт-тугай	,,	63	—	183	138	321	—	—	—	—	—	—	—	—	—
	Всего по Джаусугумской волости		**500**	—	**1499**	**1367**	**2866**	—	—	—	—	—	—	—	—	—
	Джетты-кентская волость															
	С. о. Алтын-бельское															
259	Аксак-ата	Кирг.	68	—	193	135	328	5	—	5	—	—	—	5	—	5
260	Карлык	,,	47	2	130	93	223	7	—	7	—	—	—	7	—	7
261	Махмуд-ата	,,	62	2	148	118	266	21	—	21	—	—	—	21	—	21
262	Сатай	,,	23	—	61	52	113	1	—	1	—	—	1	—	—	—
	Итого		**200**	**4**	**532**	**398**	**930**	**34**	—	**34**	—	—	**1**	**33**	—	**33**
	С. о. Баш-кызыл-сайское															
263	Кайчили	Кирг.	31	—	91	74	165	2	—	2	—	—	1	1	—	1
264	Наудак	Тадж.	319	—	877	763	1640	6	1	7	—	—	2	4	1	5
265	Невич	,,	244	—	750	581	1331	3	—	3	—	—	2	1	—	1
266	Санганек	Узб.	50	—	133	117	250	—	—	—	—	—	—	—	—	—
	Итого		**644**	—	**1851**	**1535**	**3386**	**11**	**1**	**12**	—	—	**5**	**6**	**1**	**7**
267	*С. о. и с. Заркент*	Тадж.	**387**	**2**	**1141**	**950**	**2091**	**29**	—	**29**	—	—	**1**	**28**	—	**28**
	С. о. Намданекское															
268	Намданек	Узб.	507	—	1365	1082	2447	17	—	17	—	—	6	11	—	11
269	Чаули	,,	75	—	142	114	256	4	—	4	—	—	—	4	—	4
	Итого		**582**	—	**1507**	**1196**	**2703**	**21**	—	**21**	—	—	**6**	**15**	—	**15**
270	*С. о. и с. Паркент*															
	Кварталы:															
	Даля-махаля	Узб.	230	24	691	526	1217	4	—	4	—	—	1	1	—	1
	Джой-кишлак	,,	275	28	755	616	1371	3	—	3	—	—	—	3	—	3
	Ичкары-курган	,,	245	3	734	575	1309	10	—	10	—	—	—	10	—	10
	Ташкары-курган	,,	273	40	838	708	1546	1	1	2	—	—	—	1	—	1
	Учак	,,	114	26	309	245	554	3	—	3	—	—	—	3	—	3
	Итого		**1137**	**121**	**3827**	**2670**	**5997**	**21**	**1**	**22**	—	—	**1**	**18**	—	**18**

№№ по порядку	Название населенного пункта	Преобладающ. язык	Колич. хозяйств: Всех	Колич. хозяйств: В т. ч. безземельных	Налицо в день переписи: Муж.	Налицо в день переписи: Жен.	Налицо в день переписи: Об.п.	Временно отсутствующих: Муж.	Временно отсутствующих: Жен.	Временно отсутствующих: Об.п.	Из числа временно отсутствующих: Военнопленн. и без вести пропав. Муж.	Военнопленн. и без вести пропав. Жен.	Солдат Красной армии	На заработк. Муж.	На заработк. Жен.	На заработк. Об. п.
1	2	3	4	5	6	7	8	9	10	11	12	13	14	15	16	17
271	*С. о. Сохак*	Узб.	**229**	**4**	**740**	**638**	**1378**	**4**	—	**4**	—	—	—	**4**	—	**4**
	С. о. Чанги-Хисарекское															
272	Хисарек	Узб.	129	3	466	394	860	3	—	3	—	—	—	3	—	3
273	Чанги	,,	193	2	591	432	1023	4	—	4	—	—	1	3	—	3
	Итого . . .		**322**	**5**	**1057**	**826**	**1883**	**7**	—	**7**	—	—	**1**	**6**	—	**6**
	Всего по Джетты-кентской волости		**3501**	**136**	**10155**	**8213**	**18368**	**127**	**2**	**129**	—	—	**15**	**110**	**1**	**111**
	Джетты-суйская волость															
	С. о. Алтыновское															
274	Буранчи	Кирг.	49	—	123	105	228	—	—	—	—	—	—	—	—	—
275	Джанга-бай	,,	22	1	50	44	94	1	—	1	—	—	—	1	—	1
276	Ит баш	,,	56	—	133	110	243	1	—	1	—	—	—	1	—	1
277	Кубе-курдук	,,	58	1	125	120	245	1	—	1	—	—	—	1	—	1
278	Кунак	,,	28	—	54	46	100	—	—	—	—	—	—	—	—	—
279	Кызыл-кудук	,,	137	—	295	295	590	—	—	—	—	—	—	—	—	—
280	Уч-булак	,,	34	—	63	68	131	—	—	—	—	—	—	—	—	—
281	Чашты	,,	47	—	97	74	171	—	—	—	—	—	—	—	—	—
	Итого . . .		**431**	**2**	**940**	**862**	**1802**	**3**	—	**3**	—	—	—	**3**	—	**3**
282	*С. о. и с. Джалпак* . . .	Кирг.	**408**	—	**885**	**836**	**1721**	—	—	—	—	—	—	—	—	—
	С. о. Джигиргенское															
283	Джедыгер	Кирг.	82	—	201	156	357	—	—	—	—	—	—	—	—	—
284	Итемген	,,	22	—	38	35	73	—	—	—	—	—	—	—	—	—
285	Кара куль	,,	94	1	176	169	345	2	—	2	—	—	—	—	—	—
286	Гызляр-джама	,,	60	—	144	133	277	—	—	—	—	—	—	—	—	—
287	Тыляу-джама	,,	80	—	157	140	297	—	—	—	—	—	—	—	—	—
288	Урумбай-джама.	,,	28	—	52	54	106	—	—	—	—	—	—	—	—	—
289	Чильман-джама	,,	56	—	158	129	287	—	—	—	—	—	—	—	—	—
	Итого . . .		**422**	**1**	**926**	**816**	**1742**	**2**	—	**2**	—	—	—	—	—	—
290	*С. о. и с. Саук-булак* . .	Кирг.	**207**	—	**493**	**467**	**960**	—	—	—	—	—	—	—	—	—
	Всего по Джетты-суйской волости .		**1046**	**3**	**3244**	**2981**	**6225**	**5**	—	**5**	—	—	—	**3**	—	**3**

№№ по порядку	Название населенного пункта	Преобладающ. язык.	Колич. хозяйств.		Налицо в день переписи			Временно отсутствующих			Из числа временно отсутствующих					
			Всех	Вт. ч. безземельных	Муж.	Жен.	Об. п.	Муж.	Жен.	Об. п.	Военнопленн. и без вести пропав.		Солдат Красной армии	На заработк.		
											Муж.	Жен.		Муж.	Жен.	Об. п.
1	2	3	4	5	6	7	8	9	10	11	12	13	14	15	16	17
	Зенги-атинская волость															
291	*С. о. и с. Байгуш*	Кирг.	134	21	299	285	584	1	—	1	—	—	—	—	—	—
292	*С. о. и с. Богородицкое* .	Рус.	86	7	215	209	424	22	1	23	1	—	20	—	1	1
293	*С. о. и с. Зенги-ата* . . .	Узб.	732	171	2047	1828	3875	3	—	3	—	—	2	—	—	—
	С. о. Катартальское															
294	Бурджар	Сарт.	78	9	177	144	321	—	—	—	—	—	—	—	—	—
295	Канглы	,,	214	—	716	594	1310	1	—	1	—	—	1	—	—	—
2-6	Катартал	,,	55	12	118	130	248	—	—	—	—	—	—	—	—	—
297	Конкус	Кирг.	193	12	557	514	1071	1	—	1	—	—	1	—	—	—
298	Ногай	Сарт.	91	15	218	162	380	—	—	—	—	—	—	—	—	—
29	Чала	,,	315	3	864	772	1636	—	—	—	—	—	—	—	—	—
300	Чупан-ата	,,	9	—	28	27	55	—	—	—	—	—	—	—	—	—
	Итого . . .		955	51	2678	2343	5021	2	—	2	—	—	2	—	—	—
	С. о. Каунчинское															
301	Багыш-тука	Кирг.	107	2	231	231	462	—	—	—	—	—	—	—	—	—
302	Бука	,,	70	—	146	144	290	—	—	—	—	—	—	—	—	—
303	Джанатай	,,	74	—	141	139	280	1	—	1	—	—	1	—	—	—
304	Дангыр	,,	154	11	280	268	548	—	—	—	—	—	—	—	—	—
305	Дурет	,,	210	32	471	420	891	—	1	1	—	—	—	—	—	—
306	Иске-каунчи	Сарт.	27	7	62	60	122	—	—	—	—	—	—	—	—	—
307	Кохча	Кирг.	97	—	210	230	440	—	—	—	—	—	—	—	—	—
308	Кош-тепа	,,	34	—	90	90	180	—	—	—	—	—	—	—	—	—
309	Курюк	,,	124	5	250	258	508	—	—	—	—	—	—	—	—	—
310	Нау	Сарт.	26	2	53	51	104	—	—	—	—	—	—	—	—	—
311	Ногай-чура	Кирг.	92	1	204	190	394	—	—	—	—	—	—	—	—	—
312	Рамадан	,,	57	8	124	116	240	—	—	—	—	—	—	—	—	—
313	Сергали	,,	30	4	61	52	113	—	—	—	—	—	—	—	—	—
314	Якау	,,	49	3	85	87	172	—	—	—	—	—	—	—	—	—
	Итого . . .		1151	75	2408	2336	4744	1	1	2	—	—	1	—	—	—
	С. о. Куйлюкское															
315	Козы-курган	Узб.	121	20	286	278	564	3	—	3	—	—	3	—	—	—
316	Кош-курган	,,	112	34	277	256	533	—	—	—	—	—	—	—	—	—
317	Куйлюк	,,	132	67	365	317	682	1	—	1	—	—	1	—	—	—
318	Хан-абад	,,	149	21	385	353	738	1	—	1	—	—	—	—	—	—
319	Хан-абад-тепа	Кирг.	56	22	118	117	235	—	—	—	—	—	—	—	—	—
	Итого . . .		570	164	1431	1321	2752	5	—	5	—	—	4	—	—	—

Табл. 1. *Ташкентский у.*

№№ по порядку	Название населенного пункта	Преобладающ. язык.	Колич. хозяйств.		Налицо в день переписи			Временно отсутствующих			Из числа временно отсутствующих					
											Военнопленн. и без вести пропавш.		Солдат Красной армии	На заработк.		
			Всех	В т. ч. безземельных	Муж.	Жен.	Об. п.	Муж.	Жен.	Об. п.	Муж.	Жен		Муж.	Жен.	Об. п.
1	2	3	4	5	6	7	8	9	10	11	12	13	14	15	16	17
	С. о. Ногай-курганское															
320	Арган	Кирг.	35	2	73	68	141	—	—	—	—	—	—	—	—	—
321	Джалаир	,,	82	15	148	139	287	—	—	—	—	—	—	—	—	—
322	Ногай-курган	Тат.	144	27	283	271	554	—	—	—	—	—	—	—	—	—
323	Узбек	Сарт.	128	16	295	300	595	—	—	—	—	—	—	—	—	—
	Итого		**389**	**60**	**799**	**778**	**1577**	—	—	—	—	—	—	—	—	—
	С. о. Ниязбашское															
324	Кара-калпак	Кирг.	38	—	79	73	152	—	—	—	—	—	—	—	—	—
325	Ниязбаш	Узб.	967	38	2540	2267	4807	2	—	2	—	—	2	—	—	—
	Итого		**1005**	**38**	**2619**	**2340**	**4959**	**2**	—	**2**	—	—	**2**	—	—	—
326	*С. о. и с. Садовое*	Укр.	**34**	**3**	**93**	**88**	**181**	**13**	**1**	**14**	—	—	**12**	—	—	—
	С. о. Сеид-атинское															
327	Джагалбайлы	Кирг.	31	2	70	63	133	1	—	1	—	—	1	—	—	—
328	Кунгурдак	,,	65	—	133	135	268	—	—	—	—	—	—	—	—	—
329	Рамадан	,,	121	17	226	219	445	1	—	1	—	—	1	—	—	—
	Итого		**217**	**19**	**429**	**417**	**846**	**2**	—	**2**	—	—	**2**	—	—	—
	С. о. Сары-тепинское															
330	Сары-тепа	Сарт.	251	60	631	572	1203	—	—	—	—	—	—	—	—	—
331	Янги-аул	,,	222	41	508	468	976	—	—	—	—	—	—	—	—	—
	Итого		**473**	**101**	**1139**	**1040**	**2179**	—	—	—	—	—	—	—	—	—
332	*С. о. и с. Таш-ярган*	Кирг.	**154**	**27**	**325**	**299**	**624**	**2**	—	**2**	—	—	**1**	**1**	—	**1**
	С. о. Халдаршинское															
333	Бай-аул	Кирг.	16	—	24	26	50	—	—	—	—	—	—	—	—	—
334	Батыр-бек	,,	13	—	24	22	46	—	—	—	—	—	—	—	—	—
335	Бурам-бай	,,	9	—	7	2	9	—	—	—	—	—	—	—	—	—
336	Дем-кула	,,	47	—	87	101	188	—	—	—	—	—	—	—	—	—
337	Джагутай	,,	20	—	50	58	108	—	—	—	—	—	—	—	—	—
338	Кальчи-ата	,,	39	—	69	83	152	—	—	—	—	—	—	—	—	—
339	Сары-тепа	,,	61	—	102	118	220	—	—	—	—	—	—	—	—	—
340	Совхоз № 7	Узб.	51	—	131	101	232	—	—	—	—	—	—	—	—	—
341	Турт-куль-тепа	Кирг.	12	—	36	35	71	—	—	—	—	—	—	—	—	—
342	Узун-арык-верхний	,,	17	—	43	47	90	—	—	—	—	—	—	—	—	—
343	Узун-арык-нижний	,,	49	—	116	108	224	—	—	—	—	—	—	—	—	—
344	Усман-арык	,,	21	—	44	42	86	—	—	—	—	—	—	—	—	—
345	Халдарши	Узб.	11	2	21	16	37	—	—	—	—	—	—	—	—	—
346	Чильдан-арык	Кирг.	36	—	59	61	120	—	—	—	—	—	—	—	—	—
	Итого		**402**	**2**	**813**	**820**	**1633**	—	—	—	—	—	—	—	—	—

№№ по порядку	Название населенного пункта	Преобладающ. язык.	Колич. хозяйств.		Налицо в день переписи			Временно отсутствующих			Из числа временно отсутствующих					
											Военнопленн. и без вести пропав.		Солдат Красной армии	На заработк.		
			Всех	В т. ч. безземельных	Муж.	Жен.	Об. п.	Муж.	Жен.	Об. п.	Муж.	Жен.		Муж	Жен.	Об. п.
1	2	3	4	5	6	7	8	9	10	11	12	13	14	15	16	17
	С. о. Чартакское															
347	Кипчак	Кирг.	44	9	106	108	214	—	—	—	—	—	—	—	—	—
348	Чартак	,,	259	68	582	548	1130	5	—	5	—	—	4	1	—	1
	Итого		**303**	**77**	**688**	**656**	**1344**	**5**	**—**	**5**	**—**	**—**	**4**	**1**	**—**	**1**
349	*С. о. и с. Чаш-тепа*	Узб.	**384**	**66**	**806**	**758**	**1564**	—	—	—	—	—	—	—	—	—
	Всего по Зенги-атинской волости		**6939**	**882**	**16789**	**15518**	**32307**	**58**	**3**	**61**	**1**	**—**	**50**	**2**	**1**	**3**
	Каризская волость															
	С. о. Куи-каризское															
350	Караул	Курам	61	—	152	121	273	—	—	—	—	—	—	—	—	—
351	Куи-кариз	,,	94	—	208	191	399	—	—	—	—	—	—	—	—	—
352	Рават	,,	32	—	74	60	134	—	—	—	—	—	—	—	—	—
	Итого		**187**	**—**	**434**	**372**	**806**	**—**	**—**	**—**	**—**	**—**	**—**	**—**	**—**	**—**
	С. о. Куль-тепинское															
353	Куль-ата	Курам	104	—	243	226	469	—	—	—	—	—	—	—	—	—
354	Куль-тепа	,,	207	—	462	405	867	1	—	1	—	1	—	—	—	—
	Итого		**311**	**—**	**705**	**631**	**1336**	**1**	**—**	**1**	**—**	**1**	**—**	**—**	**—**	**—**
355	*С. о. и с. Мурат-Али*	Курам	**139**	**1**	**342**	**312**	**654**	—	—	—	—	—	—	—	—	—
356	*С. о. и с. Ново-Русское*	Рус.	**16**	**—**	**31**	**34**	**65**	—	—	—	—	—	—	—	—	—
357	*С. о. и с. Саганак*	Курам	**74**	**—**	**167**	**146**	**313**	—	—	—	—	—	—	—	—	—
358	*С. о. и с. Саид*	,,	**242**	**10**	**562**	**475**	**1037**	**1**	**—**	**1**	**—**	**—**	**1**	**1**	**—**	**1**
359	*С. о. и с. Юкары-кариз*	,,	**173**	**—**	**336**	**295**	**631**	—	—	—	—	—	—	—	—	—
	Всего по Каризской волости		**1142**	**11**	**2577**	**2265**	**4842**	**2**	**—**	**2**	**—**	**1**	**1**	**1**	**—**	**1**
	Китай-тюбинская волость															
	С. о. Акское															
360	Баис	Кирг.	60	—	117	119	236	—	—	—	—	—	—	—	—	—
361	Беш-кашка	,,	56	—	120	93	213	—	—	—	—	—	—	—	—	—
362	Иликур	,,	63	—	120	113	233	—	—	—	—	—	—	—	—	—

№№ по порядку	Название населенного пункта	Преобладающ. язык	Колич. хозяйств: Всех	Колич. хозяйств: В т. ч. безземельных	Налицо в день переписи: Муж.	Налицо в день переписи: Жен.	Налицо в день переписи: Об. п.	Временно отсутствующих: Муж.	Временно отсутствующих: Жен.	Временно отсутствующих: Об. п.	Из числа временно отсутствующих: Военнопленн. и без вести пропав.: Муж.	Военнопленн. и без вести пропав.: Жен.	Солдат Красной армии	На заработк.: Муж.	На заработк.: Жен.	На заработк.: Об. п.
1	2	3	4	5	6	7	8	9	10	11	12	13	14	15	16	17
363	Кадыр-берды	Кирг.	63	—	136	128	264	—	—	—	—	—	—	—	—	—
364	Кунак-сары-джамал	,,	73	—	138	127	265	—	—	—	—	—	—	—	—	—
	Итого		**315**	—	**631**	**580**	**1211**	—	—	—	—	—	—	—	—	—
	С. о. Беш-бала															
365	Ак-бара	Кирг.	67	—	147	151	298	—	—	—	—	—	—	—	—	—
366	Алсент	,,	58	—	105	103	208	—	—	—	—	—	—	—	—	—
367	Инкес	,,	106	—	199	195	394	—	—	—	—	—	—	—	—	—
368	Карман	,,	50	—	97	99	196	—	—	—	—	—	—	—	—	—
369	Миян	,,	41	—	79	78	157	—	—	—	—	—	—	—	—	—
370	Тартули	,,	79	—	146	149	295	—	—	—	—	—	—	—	—	—
371	Чок-бар	,,	26	1	47	50	97	—	—	—	—	—	—	—	—	—
	Итого		**427**	**1**	**820**	**825**	**1645**	—	—	—	—	—	—	—	—	—
	С. о. Берды-куланское															
372	Бузаучи	Кирг.	83	—	150	151	301	—	—	—	—	—	—	—	—	—
373	Сурум	,,	123	—	246	282	528	—	—	—	—	—	—	—	—	—
	Итого		**206**	—	**396**	**433**	**829**	—	—	—	—	—	—	—	—	—
	С. о. Кавардансное															
374	Беш-тентак	Кирг.	87	—	181	174	355	1	—	1	—	—	—	1	—	1
375	Джуз-руг	,,	183	1	358	334	692	—	—	—	—	—	—	—	—	—
376	Кавардан	Сарт.	147	1	356	356	715	—	—	—	—	—	—	—	—	—
377	Намаз	Кирг.	60	—	123	110	233	—	—	—	—	—	—	—	—	—
	Итого		**477**	**2**	**1021**	**974**	**1995**	**1**	—	**1**	—	—	—	**1**	—	**1**
	С. о. Кара-тюбинское															
378	Инкес	Кирг.	47	—	113	95	208	1	—	1	—	—	1	—	—	—
379	Культума	,,	61	—	126	133	259	—	—	—	—	—	—	—	—	—
380	Урчак	,,	50	—	113	100	213	—	—	—	—	—	—	—	—	—
381	Чушум	,,	35	—	70	55	125	—	—	—	—	—	—	—	—	—
	Итого		**193**	—	**422**	**383**	**805**	**1**	—	**1**	—	—	**1**	—	—	—
	С. о. Каршинское															
382	Аганай-юлук	Кирг.	159	—	353	331	684	—	—	—	—	—	—	—	—	—
383	Карши (Кара-калпак)	,,	223	—	475	475	950	—	—	—	—	—	—	—	—	—
384	Саксан-ата	,,	119	—	281	280	561	—	—	—	—	—	—	—	—	—
	Итого		**501**	—	**1109**	**1086**	**2195**	—	—	—	—	—	—	—	—	—
385	*С. о. и с. Росляково*	Рус.	9	—	18	15	33	—	—	—	—	—	—	—	—	—

№№ по порядку	Название населенного пункта	Преобладающ. язык	Колич. хозяйств		Налицо в день переписи			Временно отсутствующих			Из числа временно отсутствующих					
			Всех	В т. ч. безземельных	Муж.	Жен.	Об. п.	Муж.	Жен.	Об. п.	Военнослужащ. и без вести пропав. Муж.	Военнослужащ. и без вести пропав. Жен.	Солдат Красной армии	На заработк. Муж.	На заработк. Жен.	На заработк. Об. п.
1	2	3	4	5	6	7	8	9	10	11	12	13	14	15	16	17
	С. о. Самсарекское															
386	Кияль-джаман	Кирг.	119	—	319	264	583	—	—	—	—	—	—	—	—	—
387	Мунтай-Максут	,,	53	—	204	184	388	1	—	1	—	—	1	—	—	—
	Итого		**172**	—	**523**	**448**	**971**	**1**	—	**1**	—	—	**1**	—	—	—
	С. о. Тогуз-байское															
388	Ак-кунгурдак	Кирг.	69	—	148	115	263	—	—	—	—	—	—	—	—	—
389	Джаукашты	,,	20	1	51	39	90	—	—	—	—	—	—	—	—	—
390	Кара-кунгурдак	,,	12	—	26	26	52	—	—	—	—	—	—	—	—	—
391	Мамбет-дусай	,,	44	—	78	76	154	—	—	—	—	—	—	—	—	—
392	Таш-тогузак	,,	97	—	172	177	349	2	—	2	—	—	2	—	—	—
393	Тутамгалы	,,	60	—	139	132	271	—	—	—	—	—	—	—	—	—
	Итого		**302**	**1**	**614**	**565**	**1179**	**2**	—	**2**	—	—	**2**	—	—	—
	С. о. Янги-базарское															
394	Аранчи	Кирг.	37	—	70	82	152	—	—	—	—	—	—	—	—	—
395	Кызыл-муюн	,,	79	—	174	176	350	—	—	—	—	—	—	—	—	—
396	Чалпа	,,	97	4	213	211	424	—	—	—	—	—	—	—	—	—
	Итого		**213**	**4**	**457**	**469**	**926**	—	—	—	—	—	—	—	—	—
	Всего по Китай-тюбинской волости		**2815**	**8**	**6011**	**5778**	**11789**	**5**	—	**5**	—	—	**4**	**1**	—	**1**
	Кош-курганская волость															
	С. о. Аксак-ата															
397	Бустамбак	Кирг.	11	—	14	16	30	—	—	—	—	—	—	—	—	—
398	Бут бай	,,	14	—	42	26	68	—	—	—	—	—	—	—	—	—
399	Гуджал	Сарт.	41	—	94	75	169	—	—	—	—	—	—	—	—	—
400	Джурек-бау	Кирг.	41	—	118	104	222	—	—	—	—	—	—	—	—	—
401	Кара-мазар	Сарт.	178	10	436	382	818	—	—	—	—	—	—	—	—	—
402	Нурек-ата	Кирг.	110	—	276	233	509	—	—	—	—	—	—	—	—	—
403	Сиргалы	,,	26	—	60	53	113	—	—	—	—	—	—	—	—	—
404	Совхоз № 3	Сарт.	1	—	6	1	7	—	—	—	—	—	—	—	—	—
405	Чалдар	Кирг.	14	—	31	32	63	—	—	—	—	—	—	—	—	—
406	Чок-чали	,,	110	11	255	196	451	—	—	—	—	—	—	—	—	—
	Итого		**546**	**21**	**1332**	**1118**	**2450**	—	—	—	—	—	—	—	—	—
407	*С. о. и с. Газалькент*	Узб.	**309**	—	**824**	**661**	**1485**	—	—	—	—	—	—	—	—	—
	С. о. Думалакское															
408	Альсент	Кирг.	57	—	87	85	172	—	—	—	—	—	—	—	—	—

№№ по порядку	Название населенного пункта	Преобладающ. язык	Колич. хозяйств: Всех	Колич. хозяйств: В т. ч. безземельных	Налицо в день переписи: Муж.	Налицо в день переписи: Жен.	Налицо в день переписи: Об. п.	Временно отсутствующих: Муж.	Временно отсутствующих: Жен.	Временно отсутствующих: Об. п.	Из числа временно отсутствующих: Военнослужащ. и без вести пропав. Муж.	Военнослужащ. и без вести пропав. Жен.	Солдат Красной армии	На заработк. Муж.	На заработк. Жен.	На заработк. Об. п.
1	2	3	4	5	6	7	8	9	10	11	12	13	14	15	16	17
409	Тукай	Кирг.	167	1	336	323	659	—	—	—	—	—	—	—	—	—
410	Чок-бар	,,	181	—	328	279	607	—	—	—	—	—	—	—	—	—
	Итого		405	1	751	687	1438	—	—	—	—	—	—	—	—	—
	С. о. Кара-манаское															
411	Абдурас-сай	Кирг.	109	—	258	236	494	—	—	—	—	—	—	—	—	—
412	Ак-берды	,,	152	1	392	334	726	—	—	—	—	—	—	—	—	—
413	Коган-сай	,,	44	—	117	97	214	—	—	—	—	—	—	—	—	—
	Итого		305	1	767	667	1434	—	—	—	—	—	—	—	—	—
	С. о. Кош-курганское															
414	Кара-бай	Узб.	156	—	377	314	691	—	—	—	—	—	—	—	—	—
415	Кош-кишлак	,,	293	—	864	805	1669	—	—	—	—	—	—	—	—	—
	Итого		449	—	1241	1119	2360	—	—	—	—	—	—	—	—	—
	С. о. Уч-бауское															
416	Артык-сай	Кирг.	110	—	309	245	554	—	—	—	—	—	—	—	—	—
417	Бузаучи	,,	17	—	30	33	63	—	—	—	—	—	—	—	—	—
418	Илан-сай	,,	46	—	113	106	219	1	—	1	—	—	—	1	—	1
419	Кара-бастау	,,	45	—	108	115	223	—	—	—	—	—	—	—	—	—
420	Каткан-ата	,,	69	—	157	158	315	—	—	—	—	—	—	—	—	—
421	Кош-агач	,,	39	—	106	88	194	—	—	—	—	—	—	—	—	—
422	Тегерман-яр	,,	22	—	57	40	97	—	—	—	—	—	—	—	—	—
	Итого		348	—	880	785	1665	1	—	1	—	—	—	1	—	1
	С. о. Янгинское															
423	Кызыл-канглы	Кирг.	210	—	479	442	921	—	—	—	—	—	—	—	—	—
424	Туганай	,,	194	—	466	391	857	—	—	—	—	—	—	—	—	—
	Итого		404	—	945	833	1778	—	—	—	—	—	—	—	—	—
	Всего по Кош-курганской волости		2766	22	6740	5870	12610	1	—	1	—	—	—	1	—	1
	Мандайтальская вол.															
	С. о. Бай-тюбинское															
425	Ахум-ата	Кирг.	68	1	149	145	294	—	—	—	—	—	—	—	—	—
426	Ходжа-курган	,,	119	1	240	271	511	—	—	—	—	—	—	—	—	—
427	Чартак	,,	140	—	293	279	572	1	—	1	—	—	—	1	—	1
	Итого		327	2	682	695	1377	1	—	1	—	—	—	1	—	1

№№ по порядку	Название населенного пункта	Преобладающ. язык.	Колич. хозяйств.		Налицо в день переписи			Временно отсутствующих			Из числа временно отсутствующих					
											Военнопленн. и без вести пропав.		Солдат Красной армии	На заработк.		
			Всех	В т. ч. безземельных	Муж.	Жен.	Об. п.	Муж.	Жен.	Об. п.	Муж.	Жен.		Муж.	Жен.	Об. п.
1	2	3	4	5	6	7	8	9	10	11	12	13	14	15	16	17
	С. о. Гульское															
428	Сары-су	Кирг.	32	—	71	81	152	—	—	—	—	—	—	—	—	—
429	Урджа-кент	Сарт.	147	—	436	381	817	—	—	—	—	—	—	—	—	—
	Итого		179	—	507	462	969	—	—	—	—	—	—	—	—	—
	С. о. Кара-тюбинское															
430	Кара-тюбе	Кирг.	107	—	254	257	511	—	—	—	—	—	—	—	—	—
431	Мурат-багыш	,,	108	—	230	222	452	—	—	—	—	—	—	—	—	—
	Итого		215	—	484	479	963	—	—	—	—	—	—	—	—	—
	С. о. Кир-аульское															
432	Чилькис-кент	Кирг.	18	—	32	40	72	—	—	—	—	—	—	—	—	—
	С. о. Кош-агачское															
433	Джабытай	Кирг.	59	—	141	148	289	—	—	—	—	—	—	—	—	—
434	Джаны-куль	,,	79	6	169	169	338	—	—	—	—	—	—	—	—	—
435	Казыбек	,,	70	—	128	134	262	—	—	—	—	—	—	—	—	—
436	Терс-арык	,,	70	—	147	125	272	—	—	—	—	—	—	—	—	—
	Итого		278	6	585	576	1161	—	—	—	—	—	—	—	—	—
437	*С. о. и с. Ново-Михайловск.*	Рус.	52	5	134	122	256	—	—	—	—	—	—	—	—	—
438	*С. о. и с. Покровские хутора*	Рус.	26	—	59	65	124	—	—	—	—	—	—	—	—	—
439	*С. о. и. с. Самарское*	Рус.	76	—	216	200	416	16	—	16	—	—	16	—	—	—
	С. о. Солдатское															
440	Солдатское	Рус.	115	—	286	301	587	24	—	24	—	—	24	—	—	—
441	Солдатские выселки	Нем.	20	—	54	54	108	—	—	—	—	—	—	—	—	—
	Итого		135	—	340	355	695	24	—	24	—	—	24	—	—	—
	С. о. Узакское															
442	Аджике	Кирг.	22	—	112	103	215	—	—	—	—	—	—	—	—	—
443	Беш-арык	,,	73	—	145	153	298	—	—	—	—	—	—	—	—	—
444	Калган-Чирчик	,,	61	—	132	132	264	—	—	—	—	—	—	—	—	—
445	Зангар-тепа	,,	32	—	86	88	174	—	—	—	—	—	—	—	—	—
	Итого		188	—	475	476	951	—	—	—	—	—	—	—	—	—
446	*С. о. и с. Чингиз*	Тат.	38	—	74	64	138	—	—	—	—	—	—	—	—	—

№№ по порядку	Название населенного пункта	Преобладающ. язык.	Колич. хозяйств. Всех	Колич. хозяйств. В т. ч. безземельных	Налицо в день переписи Муж.	Налицо в день переписи Жен.	Налицо в день переписи Об. п.	Временно отсутствующих Муж.	Временно отсутствующих Жен.	Временно отсутствующих Об. п.	Из числа временно отсутствующих: Военнопленн. и без вести пропавш. Муж.	Военнопленн. и без вести пропавш. Жен	Солдат Красной армии	На заработк. Муж.	На заработк. Жен.	На заработк. Об. п.
1	2	3	4	5	6	7	8	9	10	11	12	13	14	15	16	17
	С. о. Чок-агачское															
447	Курган	Сарт.	38	—	104	76	180	—	—	—	—	—	—	—	—	—
448	Курганча	Узб.	36	—	87	94	181	—	—	—	—	—	—	—	—	—
449	Кыз-ана	,,	24	—	57	69	126	—	—	—	—	—	—	—	—	—
450	Тагул	Кирг.	57	—	144	133	277	—	—	—	—	—	—	—	—	—
451	Ташлак	Узб.	28	—	93	86	179	—	—	—	—	—	—	—	—	—
452	Токбай	,,	71	3	201	196	397	—	—	—	—	—	—	—	—	—
453	Урта-кишлак	,,	90	—	245	212	457	—	—	—	—	—	—	—	—	—
	Итого		344	3	981	866	1797	—	—	—	—	—	—	—	—	—
	С. о. Янги-кельдынское															
454	Ваис-ата	Кирг.	68	1	157	159	316	—	—	—	—	—	—	—	—	—
455	Джалгыз-агач	,,	60	—	130	132	262	—	—	—	—	—	—	—	—	—
456	Келенды-керсак	,,	49	—	119	102	221	—	—	—	—	—	—	—	—	—
457	Ташлак	,,	80	—	166	169	335	—	—	—	—	—	—	—	—	—
458	Тышик-тюбе	,,	84	—	185	197	382	—	—	—	—	—	—	—	—	—
459	Чайгар-тепа	,,	81	—	170	183	353	—	—	—	—	—	—	—	—	—
460	Чилькис-кент	,,	83	—	170	192	362	—	—	—	—	—	—	—	—	—
	Итого		505	1	1097	1134	2231	—	—	—	—	—	—	—	—	—
	Всего по Майдантальской волости		2381	17	5616	5534	11150	41	—	41	—	—	40	1	—	1
	Ниязбекская волость															
	С. о. Ак-кавакское															
461	Аганай-юлук	Кирг.	28	—	56	52	108	—	—	—	—	—	—	—	—	—
462	Дархан	,,	67	—	122	114	236	—	2	2	—	—	—	—	—	—
463	Канглы	,,	55	—	101	117	218	—	—	—	—	—	—	—	—	—
464	Сас-буга	,,	97	—	189	194	383	—	—	—	—	—	—	—	—	—
	Итого		247	—	468	477	945	—	2	2	—	—	—	—	—	—
	С. о. Ачинское															
465	Кашкарлык	Узб.	91	—	215	195	410	2	—	2	—	—	2	—	—	—
466	Майдурук	Кирг.	88	—	239	223	462	—	—	—	—	—	—	—	—	—
467	Сергали	Сарт.	141	—	359	346	705	1	—	1	—	—	—	—	—	—
468	Серке	Кирг.	89	—	221	225	446	—	—	—	—	—	—	—	—	—
469	Чала-казак	,,	132	—	420	381	801	—	—	—	—	—	—	—	—	—
470	Ян-арык	Узб.	405	3	1062	965	2027	5	—	5	—	—	—	—	—	—
	Итого		946	3	2516	2335	4851	8	—	8	—	—	2	—	—	—

№№ по порядку	Название населенного пункта	Преобладающ. язык.	Колич. хозяйств.		Налицо в день переписи			Временно отсутствующих			Из числа временно отсутствующих					
											Военнопленн. и без вести пропавш.		Солдат Красной армии	На заработк.		
			Всех	В т. ч. безземельных	Муж.	Жен.	Об. п.	Муж.	Жен.	Об. п.	Муж.	Жен.		Муж.	Жен.	Об. п.
1	2	3	4	5	6	7	8	9	10	11	12	13	14	15	16	17
	С. о. Бур-атинское															
471	Аргын	Кирг.	56	—	118	124	242	—	—	—	—	—	—	—	—	—
472	Ивиш	Узб.	36	—	98	91	189	—	—	—	—	—	—	—	—	—
473	Канглы	Кирг.	49	—	123	115	238	—	—	—	—	—	—	—	—	—
474	Кара-камыш	Узб.	86	13	247	218	465	1	—	1	—	—	—	—	—	—
475	Кырк-тай	Кирг.	30	—	71	60	131	—	—	—	—	—	—	—	—	—
476	Сергали	,,	62	1	157	138	295	—	—	—	—	—	—	—	—	—
477	Серке	,,	62	—	158	137	295	—	—	—	—	—	—	—	—	—
478	Тонгул	,,	107	—	220	209	429	—	—	—	—	—	—	—	—	—
	Итого		**488**	**14**	**1192**	**1092**	**2284**	**1**	—	**1**	—	—	—	—	—	—
	С. о. Дурменское															
479	Аргын	Кирг.	131	7	261	241	502	—	—	—	—	—	—	—	—	—
480	Дурмен	Узб.	100	5	282	266	548	—	—	—	—	—	—	—	—	—
481	Кибрай	,,	262	35	720	667	1387	—	—	—	—	—	—	—	—	—
482	Тутамгалы	Кирг.	50	1	107	105	212	—	—	—	—	—	—	—	—	—
483	Тюрк	Узб.	6	—	32	37	69	—	—	—	—	—	—	—	—	—
484	Юз	,,	81	9	201	174	375	—	—	—	—	—	—	—	—	—
	Итого		**630**	**57**	**1603**	**1490**	**3093**	—	—	—	—	—	—	—	—	—
	С. о. Кадрийское															
485	Бай-джигит	Узб.	81	—	201	183	384	—	—	—	—	—	—	—	—	—
486	Джалаир	,,	112	16	225	210	435	—	—	—	—	—	—	—	—	—
487	Кадрия	Укр.	7	—	11	11	22	—	—	—	—	—	—	—	—	—
488	Кара-мурт	Узб.	123	—	254	265	519	—	—	—	—	—	—	—	—	—
	Итого		**323**	**16**	**691**	**669**	**1360**	—	—	—	—	—	—	—	—	—
	С. о. Кара-башское															
489	Беговат-сай	Узб.	97	11	282	228	510	4	12	16	—	—	—	—	—	—
490	Кара-баш	,,	31	8	75	63	138	—	—	—	—	—	—	—	—	—
491	Куйлюк-сай	,,	122	8	349	305	654	—	1	1	—	—	—	—	1	1
492	Мергенчи	,,	165	5	453	403	856	—	—	—	—	—	—	—	—	—
493	Парнават I	,,	92	7	366	297	663	—	—	—	—	—	—	—	—	—
494	Парнават II	,,	45	4	131	115	246	—	—	—	—	—	—	—	—	—
495	Тарнауч	,,	39	3	111	92	203	—	—	—	—	—	—	—	—	—
496	Таш-исты I	,,	89	4	184	194	378	—	—	—	—	—	—	—	—	—
497	Таш-исты II	,,	47	2	127	136	263	—	—	—	—	—	—	—	—	—
498	Чилим-ата	,,	10	—	33	37	70	—	—	—	—	—	—	—	—	—
	Итого		**787**	**52**	**2111**	**1870**	**3981**	**4**	**13**	**17**	—	—	—	—	**1**	**1**
499	*С. о. и с. Кара-су*	Узб.	**372**	**87**	**894**	**854**	**1748**	**9**	—	**9**	—	—	**8**	—	—	—

№№ по порядку	Название населенного пункта	Преобладающ. язык.	Колич. хозяйств.		Налицо в день переписи			Временно отсутствующих			Из числа временно отсутствующих					
			Всех	В т. ч. безземельных	Муж.	Жен.	Об. п.	Муж.	Жен.	Об. п.	Военно-плен. и без вести пропав.		Солдат Красной армии	На заработк.		
											Муж.	Жен		Муж.	Жен.	Об п.
1	2	3	4	5	6	7	8	9	10	11	12	13	14	15	16	17
	С. о. Кибрайское															
500	Байты-курган	Узб.	322	9	818	766	1584	—	—	—	—	—	—	—	—	—
501	Совхоз № 96	Кирг.	8	—	13	4	17	—	—	—	—	—	—	—	—	—
502	Уймаут	,,	82	—	213	186	399	—	—	—	—	—	—	—	—	—
	Итого		412	9	1044	956	2000	—	—	—	—	—	—	—	—	—
	С. о. Киргиз-байтальское															
503	Багыш	Кирг.	50	—	89	102	191	1	—	1	—	—	—	1	—	1
504	Кипчак	,,	106	—	229	251	480	—	—	—	—	—	—	—	—	—
505	Люли	Цыг.	5	5	15	7	22	—	—	—	—	—	—	—	—	—
506	Сергали	Кирг.	48	—	108	114	222	—	—	—	—	—	—	—	—	—
507	Утемыш	,,	68	—	138	150	288	—	—	—	—	—	—	—	—	—
	Итого		277	5	579	624	1203	1	—	1	—	—	—	1	—	1
508	*С. о. и с. Никольский поселок*	Рус.	442	92	873	1025	1898	119	55	174	9	2	79	15	20	35
	С. о. Ниязбекское															
509	Аранчи	Кирг.	77	1	156	130	286	—	—	—	—	—	—	—	—	—
510	Берге-кыргыз	,,	54	1	130	119	249	—	—	—	—	—	—	—	—	—
511	Беш-терек	,,	25	—	52	40	92	—	—	—	—	—	—	—	—	—
512	Джалаир	,,	29	—	83	80	163	—	—	—	—	—	—	—	—	—
513	Кара-кыргыз	,,	62	1	134	109	243	—	—	—	—	—	—	—	—	—
514	Кипчак	,,	101	14	187	188	375	—	—	—	—	—	—	—	—	—
515	Кырк'ру		90	1	210	218	428	—	—	—	—	—	—	—	—	—
516	Ниязбек	Сарт.	72	2	171	157	328	—	—	—	—	—	—	—	—	—
517	Совхоз № 1 (б. дача Евстафьева)	Рус.	3	3	5	6	11	—	—	—	—	—	—	—	—	—
	Итого		513	23	1128	1047	2175	—	—	—	—	—	—	—	—	—
518	*С. о. и с. Свободный поселок*	Узб.	95	3	188	207	390	6	—	6	—	—	6	—	—	—
519	*С. о. и с. Троицкое*	Рус.	223	35	491	512	1003	65	4	69	—	—	62	1	—	1
520	*С. о. и с. Успенское*	Рус.	11	3	23	25	48	1	—	1	—	—	1	—	—	—
521	*С. о. и с. Чингильды*	Узб.	79	1	184	179	363	—	—	—	—	—	—	—	—	—

№№ по порядку	Название населенного пункта	Преобладающ. язык	Колич. хозяйств		Налицо в день переписи			Временно отсутствующих			Из числа временно отсутствующих					
											Военнослужащих и без вести пропав.		Солдат Красной армии	На заработк.		
			Всех	В т. ч. безземельных	Муж.	Жен.	Об.п.	Муж.	Жен.	Об.п.	Муж.	Жен.		Муж.	Жен.	Об.п.
1	2	3	4	5	6	7	8	9	10	11	12	13	14	15	16	17
	С. о. Чинаватское															
522	Ходжа-курган	Узб.	281	23	585	520	1105	2	—	2	—	—	—	2	—	2
523	Чинават	,,	189	5	539	518	1057	—	—	—	—	—	—	—	—	—
	Итого		**470**	**28**	**1124**	**1038**	**2162**	**2**	**—**	**2**	**—**	**—**	**—**	**2**	**—**	**2**
	Всего по Ниязбекской волости		**6265**	**428**	**15104**	**14400**	**29504**	**212**	**61**	**273**	**9**	**2**	**158**	**19**	**21**	**40**
	Ново-Дмитриевская волость															
	С. о. Ново-Дмитриевское															
524	Бессарабский поселок	Рус.	12	4	20	21	41	4	—	4	—	—	—	4	—	4
525	Григорьевское	,,	14	—	41	36	77	3	—	3	—	—	—	3	—	3
526	Дмитриевское	,,	31	5	73	74	147	6	—	6	—	—	—	6	—	6
527	Кара-бак	,,	33	—	76	76	152	4	—	4	—	—	—	4	—	4
528	Ново-Алексеевское	,,	31	—	85	80	165	7	—	7	7	—	—	—	—	—
	Итого		**121**	**9**	**295**	**287**	**582**	**24**	**—**	**24**	**7**	**—**	**—**	**17**	**—**	**17**
	Всего по Ново-Дмитриевской волости.		**121**	**9**	**295**	**287**	**582**	**24**	**—**	**24**	**7**	**—**	**—**	**17**	**—**	**17**
	Осман-атинская волость															
	С. о. Ак-кутайское															
529	Дархан	Кирг.	60	—	145	121	266	—	2	2	—	—	—	—	—	—
530	Дархан-култума	,,	72	15	127	125	252	2	—	2	—	—	—	—	—	—
531	Джангур	,,	49	—	118	110	228	—	2	2	—	—	—	—	—	—
532	Кара-кок	,,	66	—	162	142	304	5	—	5	1	—	1	—	—	—
533	Курук	,,	50	—	123	116	239	2	—	2	—	—	—	—	—	—
534	Чак-тепа	Узб.	92	2	186	166	352	1	—	1	—	—	—	—	—	—
	Итого		**389**	**17**	**861**	**780**	**1641**	**10**	**4**	**14**	**1**	**—**	**1**	**—**	**—**	**—**
	С. о. Кетмен-тюбинское															
535	Балта	Кирг.	40	—	94	100	194	—	—	—	—	—	—	—	—	—
536	Благовещенский поселок	Рус.	25	—	57	66	123	1	—	1	—	—	1	—	—	—
537	Баля-батыр	Кирг.	105	—	224	240	464	—	—	—	—	—	—	—	—	—
538	Ходжа	Сарт.	89	—	199	241	440	—	—	—	—	—	—	—	—	—
539	Чакмак	Кирг.	167	6	386	396	782	—	—	—	—	—	—	—	—	—
	Итого		**426**	**6**	**960**	**1043**	**2003**	**1**	**—**	**1**	**—**	**—**	**1**	**—**	**—**	**—**

Табл. X. *Ташкентский у.*

№№ по порядку.	Название населенного пункта	Преобладающ. язык.	Колич. хозяйств: Всех	Колич. хозяйств: В т. ч. безземельных	Налицо в день переписи: Муж.	Налицо в день переписи: Жен.	Налицо в день переписи: Об. п.	Временно отсутствующих: Муж.	Временно отсутствующих: Жен.	Временно отсутствующих: Об. п.	Из числа временно отсутствующих: Военнопленн. и без вести пропавш. Муж.	Военнопленн. и без вести пропавш. Жен.	Солдат Красной армии	На заработк. Муж.	На заработк. Жен.	На заработк. Об. п.
1	2	3	4	5	6	7	8	9	10	11	12	13	14	15	16	17
	С. о. Кундузакское															
540	Алты-гуль	Узб.	80	18	158	147	305	1	—	1	—	—	—	—	—	—
541	Джарык	Кирг.	30	13	63	52	115	—	—	—	—	—	—	—	—	—
542	Кундузак	Узб.	157	25	293	242	535	1	—	1	1	—	1	—	—	—
	Итого		**267**	**56**	**514**	**441**	**955**	**2**	**—**	**2**	**1**	**—**	**1**	**—**	**—**	**—**
	С. о. Ульялинское															
543	Балта I	Кирг.	39	,,	88	86	174	—	—	—	—	—	—	—	—	—
544	Балта II	,,	38	,,	81	77	158	—	—	—	—	—	—	—	—	—
545	Джулзык	,,	80	1	188	192	380	—	—	—	—	—	—	—	—	—
546	Дурмен-тюбе	,,	46	46	89	66	155	—	—	—	—	—	—	—	—	—
547	Кырк-садак	,,	54	,,	136	119	255	—	—	—	—	—	—	—	—	—
548	Петропавловское	Рус.	13	—	32	30	62	—	—	—	—	—	—	—	—	—
549	Янги-базар	Кашг.	4	3	7	5	12	—	—	—	—	—	—	—	—	—
	Итого		**274**	**50**	**621**	**575**	**1196**	**—**	**—**	**—**	**—**	**—**	**—**	**—**	**—**	**—**
	С. о. Юза-кентское															
550	Баяут	Сарт.	20	1	52	55	107	—	—	—	—	—	—	—	—	—
551	Кус-тепа	,,	72	1	196	191	387	—	—	—	—	—	—	—	—	—
552	Кульджа-пскент	,,	97	1	208	197	405	—	—	—	—	—	—	—	—	—
553	Сулаклы	,,	89	4	210	203	413	—	—	—	—	—	—	—	—	—
	Итого		**278**	**7**	**666**	**646**	**1312**	**—**	**—**	**—**	**—**	**—**	**—**	**—**	**—**	**—**
	С. о. Якши-шейхское															
554	Ак-тогузак	Кирг.	36	—	83	70	153	—	—	—	—	—	—	—	—	—
555	Бахчи-сарай	Тат.	37	—	51	46	97	13	—	13	—	—	2	1	—	1
556	Джан-гурчи	Кирг.	40	2	99	74	173	—	—	—	—	—	—	—	—	—
557	Еликбайская коммуна	,,	14	—	27	15	42	—	—	—	—	—	—	—	—	—
558	Кара-тогузак	,,	77	8	164	153	317	1	—	1	—	—	—	1	—	1
559	Култу	,,	6	—	15	16	31	1	—	1	—	—	—	1	—	1
560	Паст-кара-баласы	,,	77	1	152	154	306	5	2	7	—	—	—	5	2	7
561	Сары-баласы	,,	77	,,	173	122	295	—	—	—	—	—	—	—	—	—
562	Юкары-кара-баласы	,,	53	—	86	92	178	—	—	—	—	—	—	—	—	—
	Итого		**417**	**11**	**850**	**742**	**1592**	**20**	**2**	**22**	**—**	**—**	**2**	**8**	**2**	**10**
	Всего по Осман-атинской волости		**2051**	**147**	**4472**	**4227**	**8699**	**33**	**6**	**39**	**2**	**—**	**5**	**8**	**2**	**10**

№№ по порядку	Название населенного пункта	Преобладающ. язык.	Колич. хозяйств.		Налицо в день переписи			Временно отсутствующих			Из числа временно отсутствующих					
			Всех	В т. ч. безземельных	Муж.	Жен.	Об. п.	Муж.	Жен.	Об. п.	Военнопленн. и без вести пропав.		Солдат Красной армии	На заработк.		
											Муж.	Жен.		Муж.	Жен.	Об. п.
1	2	3	4	5	6	7	8	9	10	11	12	13	14	15	16	17
	Пскентская волость															
563	*Пскент (кишлак):*															
	С. о. Ак-тепинское	Кирг.	502	98	1240	1075	2315	—	—	—	—	—	—	—	—	—
	С. о. Бала-пуштинское	Сарт.	224	50	488	463	946	—	—	—	—	—	—	—	—	—
	С. о. Бек-абадское															
	Бек-абад	Сарт.	528	95	1332	1210	2542	—	—	—	—	—	—	—	—	—
	Кара-кичу	Курам	75	9	161	148	309	—	—	—	—	—	—	—	—	—
	Халбек-курган	,,	30	1	55	62	117	—	—	—	—	—	—	—	—	—
	Итого		633	105	1548	1420	2968	—	—	—	—	—	—	—	—	—
	С. о. Майли-абадское	Сарт.	518	132	1228	1170	2398	3	—	3	—	—	3	—	—	—
	С. о. Сакальское	,,	265	41	566	555	1121	—	—	—	—	—	—	—	—	—
	Всего по Пскенту (Пскентской волости)		2137	426	5065	4683	9748	3	—	3	—	—	3	—	—	—
	Той-тюбинская волость															
564	*С. о. и с. Айгыр-суйган*	Кирг.	209	—	431	467	898	1	—	1	—	—	1	—	—	—
565	*С. о. и с. Бай-ауя*	Кирг.	167	26	282	225	507	—	—	—	—	—	—	—	—	—
	С. о. Беш-байское															
566	Беш-бай	Кирг.	56	—	123	115	238	—	—	—	—	—	—	—	—	—
567	Джавганты-канай	,,	69	,,	146	155	301	1	—	1	—	—	—	—	—	—
568	Джавганты-Мамбет	,,	59	,,	121	125	246	—	—	—	—	—	—	—	—	—
569	Джаны-теке	,,	81	,,	160	171	331	—	—	—	—	—	—	—	—	—
570	Токум-бай	,,	20	,,	37	42	79	—	—	—	—	—	—	—	—	—
	Итого		285	,,	587	608	1195	1	—	1	—	—	1	—	—	—
571	*С. о. и с. Даган-ата*	Узб.	107	—	237	203	440	1	—	1	—	—	—	—	—	—
	С. о. Кара-суйское															
572	Голо-батыр	Сарт.	112	19	239	218	457	—	—	—	—	—	—	—	—	—
573	Кара-су	,,	62	15	159	146	305	—	—	—	—	—	—	—	—	—
574	Курама	,,	57	2	144	125	269	—	—	—	—	—	—	—	—	—
	Итого		231	36	542	489	1031	—	—	—	—	—	—	—	—	—

№ № по порядку	Название населенного пункта	Преобладающ. язык.	Колич. хозяйств.		Налицо в день переписи			Временно отсутствующих			Из числа временно отсутствующих					
			Всех	В т. ч. безземельных	Муж.	Жен.	Об. п.	Муж.	Жен.	Об. п.	Военнопленн. и без вести пропав.		Солдат Красной армии	На заработк.		
											Муж.	Жен		Муж.	Жен.	Об. п.
1	2	3	4	5	6	7	8	9	10	11	12	13	14	15	16	17
575	*С. о. и с. Кара-тепа*	Кирг.	171	—	478	481	959	—	—	—	—	—	—	—	—	—
576	*С. о. и с. Ореховка*	Рус.	29	—	45	55	100	8	—	8	—	—	8	—	—	—
	С. о. Той-тюбинское															
577	Бахтиар	Кирг.	52	—	114	102	216	—	—	—	—	—	—	—	—	—
578	Той-тюбе	Сарт.	354	72	812	798	1610	—	—	—	—	—	—	—	—	—
	Итого		406	72	926	900	1826	—	—	—	—	—	—	—	—	—
579	*С. о. и с. Урта-сарай*	Кирг.	329	—	685	590	1225	—	—	—	—	—	1	—	—	—
	С. о. Якши-аульное															
580	Канглы	Кирг.	57	30	115	110	225	—	—	—	—	—	—	—	—	—
581	Кара-калпак	,,	76	10	154	150	304	—	—	—	—	—	—	—	—	—
582	Кыргыз	,,	9	1	16	13	29	—	—	—	—	—	—	—	—	—
583	Равадак	Сарт.	145	41	366	376	742	—	—	—	—	—	—	—	—	—
584	Чалдавар	Кирг.	30	—	59	52	111	—	—	—	—	—	—	—	—	—
	Итого		317	82	710	701	1411	—	—	—	—	—	—	—	—	—
	Всего по Той-тюбинской волости		2251	216	4873	4719	9592	10	—	10	—	—	9	—	—	—
	Уч-тамгалинская волость															
	С. о. Джартынское															
585	Малай	Кирг.	222	—	393	325	718	—	—	—	—	—	—	—	—	—
586	Матай	,,	97	—	177	146	323	5	—	5	—	—	1	—	—	—
	Итого		319	—	570	471	1041	5	—	5	—	—	1	—	—	—
587	*С. о. и с. Джилкычи*	Кирг.	378	—	778	744	1522	—	—	—	—	—	—	—	—	—
	С. о. Кара-бастауское															
588	Кара-сас	Кирг.	160	—	408	338	746	—	—	—	—	—	—	—	—	—
589	Май-тюбе	,,	152	—	404	337	741	—	—	—	—	—	—	—	—	—
	Итого		312	—	812	675	1487	—	—	—	—	—	—	—	—	—
	С. о. Кош-муллинское															
590	Аши-кара-бау	Кирг.	88	—	228	179	407	—	—	—	—	—	—	—	—	—
591	Джетты-тюбе	,,	158	—	316	273	589	1	—	1	—	—	—	—	—	—
592	Таш-тумшук	,,	249	—	610	506	1116	3	—	3	—	—	—	—	—	—
	Итого		495	—	1154	958	2112	4	—	4	—	—	—	—	—	—

Табл. 1. *Ташкентский у.*

№№ по порядку	Название населенного пункта	Преобладающ. язык.	Колич. хозяйст.		Налицо в день переписи			Временно отсутствующих			Из числа временно отсутствующих					
											Военнопленн. и без вести пропавш.		Солдат Красной армии	На заработк.		
			Всех	В т. ч. безземельных	Муж.	Жен.	Об. п.	Муж.	Жен.	Об. п.	Муж.	Жен.		Муж.	Жен.	Об. п.
1	2	3	4	5	6	7	8	9	10	11	12	13	14	15	16	17
	С. о. Уч-булакское															
593	Паст-булак	Кирг.	110	—	250	233	483	—	—	—	—	—	—	—	—	—
594	Юкары-уч-булак	,,	165	—	354	362	716	—	—	—	—	—	—	—	—	—
	Итого		**275**	—	**604**	**595**	**1199**	—	—	—	—	—	—	—	—	—
	Всего по Уч-тамгалинской волости		**1774**	—	**3918**	**3443**	**7361**	**9**	—	**9**	—	—	**1**	—	—	—
	Уч-тюбинская волость															
	С. о. Джаман-джарское															
595	Джаман-джар	Кирг.	124	—	360	322	682	—	—	—	—	—	—	—	—	—
596	Рамадан	,,	31	—	94	72	166	—	—	—	—	—	—	—	—	—
	Итого		**155**	—	**454**	**394**	**848**	—	—	—	—	—	—	—	—	—
	С. о. Кенджи-кульское															
597	Аит-базун	Кирг.	26	1	63	60	123	—	—	—	—	—	—	—	—	—
598	Инке	,,	116	—	223	217	440	—	—	—	—	—	—	—	—	—
599	Санграу	,,	27	—	66	69	135	—	—	—	—	—	—	—	—	—
600	Тартулы	,,	55	—	118	103	221	—	—	—	—	—	—	—	—	—
	Итого		**224**	**1**	**470**	**449**	**919**	—	—	—	—	—	—	—	—	—
	С. о. Яман-тугайское															
601	Артель государственных чирикеров	Рус.	15	38	38	30	68	—	—	—	—	—	—	—	—	—
602	Артель немецкая	Нем.	1	—	2	1	3	—	—	—	—	—	—	—	—	—
603	Яман-тугай	Кирг.	250	—	592	532	1124	—	—	—	—	—	—	—	—	—
	Итого		**266**	**38**	**632**	**563**	**1195**	—	—	—	—	—	—	—	—	—
	Всего по Уч-тюбинской волости		**645**	**39**	**1556**	**1406**	**2962**	—	—	—	—	—	—	—	—	—
	Чиназская волость															
604	*С. о. и с. Вревское*	Укр.	**43**	**2**	**82**	**87**	**169**	—	—	—	—	—	—	—	—	—
605	*С. о. и с. Джаядама*	Узб.	**540**	**45**	**1186**	**1106**	**2292**	**1**	—	**1**	—	—	**1**	—	—	—

№№ по порядку	Название населенного пункта	Преобладающ. язык.	Колич. хозяйств.		Налицо в день переписи			Временно отсутствующих			Из числа временно отсутствующих					
											Военнопленн. и без вести пропав.		Солдат Красной армии	На заработк.		
			Всех	В т. ч. безземельных	Муж.	Жен.	Об. п.	Муж.	Жен.	Об. п.	Муж.	Жен.		Муж.	Жен.	Об. п.
1	2	3	4	5	6	7	8	9	10	11	12	13	14	15	16	17
	С. о. Иски-Ташкентское															
606	Артель садоводов при с. Иски-Ташкент	Рус.	25	25	38	22	60	8	—	8	—	—	—	—	—	—
607	Иски-Ташкент	Кирг.	603	64	1283	1180	2463	—	—	—	—	—	—	—	—	—
	Итого		**628**	**89**	**1321**	**1202**	**2523**	**8**	**—**	**8**	—	—	—	—	—	—
608	*С. о. и с. Куль-аул*	Узб.	**217**	**60**	**502**	**488**	**990**	—	—	—	—	—	—	—	—	—
609	*С. о. и с. Кутарма*	Узб.	**305**	**52**	**712**	**711**	**1423**	—	—	—	—	—	—	—	—	—
610	*С. о. и с. Сары-су*	Тюрк.	**257**	**28**	**634**	**604**	**1238**	**2**	**—**	**2**	—	—	**1**	—	—	—
611	*С. о. и с. Тилля-тапкан*	Кирг.	**209**	**34**	**419**	**399**	**818**	—	—	—	—	—	—	—	—	—
	С. о. Чиназское															
612	Чиназ русский	Рус.	54	14	131	122	253	12	2	14	—	—	12	—	1	1
613	Чиназ туземный	Узб.	590	262	1382	1304	2686	7	1	8	—	—	5	—	—	—
	Итого		**644**	**276**	**1513**	**1426**	**2939**	**19**	**3**	**22**	—	—	**17**	—	**1**	**1**
614	*С. о. и с. Юл-тушкан*	Узб.	**378**	—	**801**	**851**	**1652**	—	—	—	—	—	—	—	—	—
	Всего по Чиназской волости		**3216**	**586**	**7170**	**6874**	**14044**	**30**	**3**	**33**	—	—	**19**	—	**1**	**1**
	Шарап-ханская волость															
	С. о. Джили-булакское															
615	Арал-бай	Кирг.	45	—	147	118	265	—	—	—	—	—	—	—	—	—
616	Атаке	,,	18	—	52	49	101	—	—	—	—	—	—	—	—	—
617	Гузар-булак	,,	82	—	215	199	414	—	—	—	—	—	—	—	—	—
618	Исанбай	,,	59	—	215	203	418	—	—	—	—	—	—	—	—	—
619	Куштан	,,	47	—	126	107	233	—	—	—	—	—	—	—	—	—
	Итого		**251**	**—**	**755**	**676**	**1431**	—	—	—	—	—	—	—	—	—
	С. о. Джузумское															
620	Караке	Кирг.	61	—	133	138	271	7	—	7	—	—	3	4	—	4
621	Кок-терек	,,	50	—	105	87	192	5	—	5	—	—	4	1	—	1
622	Табе-булак	,,	122	—	304	270	574	—	—	—	—	—	—	—	—	—
	Итого		**233**	**—**	**542**	**495**	**1037**	**12**	**—**	**12**	—	—	**7**	**5**	—	**5**

№№ по порядку	Название населенного пункта	Преобладающ. язык.	Колич. хозяйств. Всех	Колич. хозяйств. В т. ч. безземельных	Налицо в день переписи Муж.	Налицо в день переписи Жен.	Налицо в день переписи Об. п.	Временно отсутствующих Муж.	Временно отсутствующих Жен.	Временно отсутствующих Об. п.	Из числа временно отсутствующих: Военнопленн. и без вести пропав. Муж.	Военнопленн. и без вести пропав. Жен.	Солдат Красной армии	На заработк. Муж.	На заработк. Жен.	На заработк. Об. п.
1	2	3	4	5	6	7	8	9	10	11	12	13	14	15	16	17
	С. о. Иеское															
623	Джаныс	Кирг.	241	—	552	523	1075	4	—	4	—	—	2	2	—	2
624	Сары-су	,,	119	—	239	214	453	—	—	—	—	—	—	—	—	—
625	Чигир	,,	186	—	410	427	837	1	—	1	—	—	1	—	—	—
	Итого		**546**	—	**1201**	**1164**	**2365**	**5**	—	**5**	—	—	**3**	**2**	—	**2**
	С. о. Кызыл-булакское															
626	Джетты-бай	Кирг.	28	—	73	57	130	—	—	—	—	—	—	—	—	—
627	Джулды-бай	,,	68	—	150	177	327	4	—	4	—	—	—	—	—	—
628	Ирмак-бадам	,,	49	—	118	106	224	16	—	16	—	—	—	—	—	—
629	Калай-хана	,,	26	—	101	88	189	6	—	6	—	—	—	—	—	—
630	Кизыл	,,	19	—	45	41	86	—	—	—	—	—	—	—	—	—
631	Колды-бай	,,	50	—	153	146	299	—	—	—	—	—	—	—	—	—
632	Чака	,,	61	—	167	154	321	—	—	—	—	—	—	—	—	—
	Итого		**301**	—	**807**	**769**	**1576**	**26**	—	**26**	—	—	—	—	—	—
	С. о. Камир-бастауское															
633	Кок-рек	Кирг.	62	—	162	160	322	—	—	—	—	—	—	—	—	—
634	Темир	,,	134	—	351	324	675	8	—	8	—	—	8	—	—	—
635	Уймаут	,,	40	—	89	93	182	10	1	11	—	—	7	3	1	4
	Итого		**236**	—	**602**	**577**	**1179**	**18**	**1**	**19**	—	—	**15**	**3**	**1**	**4**
	С. о. Шарап-ханское															
636	Алдай	Кирг.	21	—	50	52	102	—	—	—	—	—	—	—	—	—
637	Берды-куль	,,	78	—	220	184	404	—	—	—	—	—	—	—	—	—
638	Джаны-бек	,,	64	—	147	149	296	3	—	3	—	—	1	—	—	—
639	Джетты-кент	,,	29	—	73	56	129	—	—	—	—	—	—	—	—	—
640	Кара-берк	,,	122	—	292	247	539	4	—	4	—	—	—	2	—	2
641	Шарап-хана	,,	20	—	56	40	96	—	—	—	—	—	—	—	—	—
642	Уч-булак	,,	27	—	79	45	124	—	—	—	—	—	—	—	—	—
	Итого		**361**	—	**917**	**773**	**1690**	**7**	—	**7**	—	—	**1**	**2**	—	**2**
	С. о. Юкаринское															
643	Андибай	Кирг.	180	—	434	378	812	3	—	3	—	—	1	1	—	1
644	Берды-бек	,,	157	—	38	327	707	—	—	—	—	—	—	—	—	—
645	Якма-куль	,,	114	—	249	231	480	—	—	—	—	—	—	—	—	—
	Итого		**451**	—	**1063**	**936**	**1999**	**3**	—	**3**	—	—	**1**	**1**	—	**1**
	Всего по Шарап-ханской волости		**2379**	—	**5887**	**5390**	**11277**	**71**	**1**	**72**	—	—	**27**	**13**	**1**	**14**
	Всего по сельск. мести. описанной части Ташкентского уезда		**69050**	**3873**	**163999**	**151738**	**315732**	**1332**	**135**	**1467**	**20**	**3**	**727**	**200**	**39**	**829**
	ВСЕГО по описан. части Ташкентского уезда				**285018**	**265237**	**550255**	**9134**	**4544**	**13678**	**104**	**2**	**1695**			

ТУРКЕСТАНСКИЙ УЕЗД.

А. ГОРОДСКИЕ ПОСЕЛЕНИЯ.

Табл. 1.

№№ по порядку	Название населенного пункта	Владений	Жилых домов	Жилых квартир	В них: Комнат	В них: Кухон	Налицо в день переписи: Мужчин	Налицо в день переписи: Женщин	Налицо в день переписи: Обоего пола	Временно отсутствующих: Мужчин	Временно отсутствующих: Женщин	Временно отсутствующих: Обоего пола	Из числа временно-отсутст.: Военнопленных без вести пропавш.: Муж.	Из числа временно-отсутст.: Военнопленных без вести пропавш.: Жен.	Из числа временно-отсутст.: Солдат Красн. армии
1	2	3	4	5	6	7	8	9	10	11	12	13	14	15	16
1	Гор. Туркестан	1899	2493	2597	3908	1738	7356	7077	14433	118	10	128	—	—	23
2	Посад Борисовка и вокзал (ст. Туркестан)	429	555	751	1070	304	1717	1820	3537	29	6	35	—	—	2
	Всего	**2328**	**3048**	3348	**4978**	**2042**	**9073**	**8897**	**17970**	**147**	**16**	**163**	—	—	**25**

Б. ПОЛОСА ОТЧУЖДЕНИЯ ЖЕЛ. ДОР. В ПРЕДЕЛАХ ТУРКЕСТАНСКОГО УЕЗДА

Табл. 1

№№ по порядку	Название населенного пункта	Преобладающий язык	Количество хозяйств	Налицо в день переписи: Мужчин	Налицо в день переписи: Женщин	Налицо в день переписи: Об. пола	Временно отсут. ствующих: Мужчин	Временно отсут. ствующих: Женщин	Временно отсут. ствующих: Об. пола	Из числа временно отсутствующих: Военно-пленных и без вести пропавших: Муж.	Из числа временно отсутствующих: Военно-пленных и без вести пропавших: Жен.	Из числа временно отсутствующих: Солдат Красной армии.
1	2	3	4	5	6	7	8	9	10	11	12	13
1	Ст. Кара-кунгур	рус.	12	18	26	44	1	—	1	—	—	—
2	,, Сауран	кирг.	54	78	42	120	—	—	—	—	—	—
3	,, Тимур	рус.	40	82	58	140	4	—	4	—	—	—
4	,, Утрабат	,,	22	39	47	86	1	—	1	—	—	—
5	Раз'езд 138-ой	кирг.	10	21	25	46	—	—	—	—	—	—
6	,, 147-ой	,,	—	55	52	107	—	—	—	—	—	—
7	Околодок 120-ый 1824 в.	рус.	7	17	13	30	—	1	1	—	—	—
8	Казарма 1830 в.	кирг.	2	11	6	17	—	—	—	—	—	—
9	,, 1831 в.	,,	13	27	28	55	2	—	2	—	—	—
10	,, 1847 в.	,,	4	9	5	14	—	—	—	—	—	—
11	,, 1870 в.	,,	20	45	34	79	1	—	1	—	—	—
12	Будка 1830 в.	,,	2	13	2	15	—	—	—	—	—	—
	Всего по полосе отчуждения		**186**	**415**	**338**	**753**	**9**	**1**	**10**	—	—	—

Табл. 1. *Туркестанский у.*

№№ по порядку	Название населенного пункта	Преобладающ. язык	Колич. хозяйств.		Налицо в день переписи			Временно отсутствующих			Из числа временно отсутствующих					
											Военнопленн. и без вести пропав.		Солдат Красной армии	На заработк.		
			Всех	В т. ч. безземельных	Муж	Жен.	Об. п.	Муж.	Жен.	Об. п	Муж.	Жен		Муж.	Жен.	Об. п.
1	2	3	4	5	6	7	8	9	10	11	12	13	14	15	16	17
	Ак-тюбинская волость															
1	Аул № 1	Кирг.	205	196	468	56.	1029	137	2	139	—	—	[illegible]	128	1	129
2	,, № 2	,,	2.0	—	666	642	1308	6	—	6	—	—	[illegible]	—	—	—
3	,, № 3	,,	200	—	403	418	821	21	—	21	—	—	[illegible]	18	—	18
4	,, № 4	,,	298	—	635	614	1249	9	1	10	1	—	[illegible]	3	1	4
	Всего по Ак-тюбинской волости		**963**	**196**	**2172**	**2235**	**4407**	**173**	**3**	**176**	**1**	—	**16**	**149**	**2**	**151**
	Джетты-арыкская волость															
5	Берген	Узб.	9	—	18	25	43	—	—	—	—	—	—	—	—	—
6	Кош-курган	,,	102	—	242	234	476	2	—	2	—	—	1	—	—	—
7	Отрар	,,	96	—	291	273	564	5	—	5	—	—	[illegible]	—	—	—
8	Ташанак	,,	120	—	394	342	736	6	—	6	—	—	[illegible]	—	—	—
9	Турт-куль-булак	,,	22	—	44	47	91	—	—	—	—	—	—	—	—	—
10	Урангай	,,	174	—	386	362	748	6	—	6	—	—	5	—	—	—
11	Чагай	,,	94	—	266	258	524	4	—	4	—	—	[illegible]	—	—	—
12	Чилик	,,	97	—	231	231	462	4	—	4	—	—	—	—	—	—
13	Чубанак	,,	155	—	289	290	579	5	—	5	—	—	1	3	—	3
	Всего по Джетты-арыкской волости		**869**	**—**	**2161**	**2062**	**4223**	**32**	**—**	**32**	**—**	**—**	**14**	**3**	**—**	**3**
	Икапская волость															
14	Икан	Узб.	648	9	1700	1535	3235	56	9	65	—	—	2[illegible]	—	—	—
	Каратавская волость															
15	Аул № 1	Кирг.	224	2	562	477	1039	4	—	4	—	—	2	1	—	1
16	,, № 2	,,	193	—	484	469	953	2	—	2	—	—	1	—	—	—
17	,, № 3	,,	254	2	615	607	1222	4	1	5	—	—	[illegible]	3	1	4
	Всего по Каратавской волости		**671**	**4**	**1661**	**1553**	**3214**	**10**	**1**	**11**	**—**	**—**	**4**	**4**	**1**	**5**
	Карнакская волость															
18	Карнак	Узб.	864	—	2125	1944	4069	12	—	12	—	—	9	—	—	—
19	Кызыл-ата	Кирг.	14	—	27	25	52	1	—	1	—	—	—	—	—	—
	Всего по Карнакской волости		**878**	**—**	**2152**	**1969**	**4121**	**13**	**—**	**13**	**—**	**—**	**9**	**—**	**—**	**—**

№№ по порядку.	Название населенного пункта	Преобладающ. язык.	Колич. хозяйств		Налицо в день переписи			Временно отсутствующих			Из числа временно отсутствующих					
											Военнопленн. и без вести пропавш.		Солдат Красной армии	На заработк.		
			Всех	В т. ч. безземельных	Муж.	Жен	Об. п.	Муж.	Жен.	Об. п.	Муж	Жен.		Муж.	Жен.	Об. п.
1	2	3	4	5	6	7	8	9	10	11	12	13	14	15	16	17
	Кокче-кумская волость															
20	Аул № 1	Кирг.	541	29	1417	1329	2746	9	—	9	—	—	9	—	—	—
21	,, № 2	,,	368	—	1126	997	2123	11	—	11	—	—	6	1	—	1
22	,, № 3	,,	284	1	857	797	1654	4	—	4	—	—	3	1	—	1
	Всего по Кокче-кумской волости .		**1193**	**30**	**3400**	**3123**	**6523**	**24**	**—**	**24**	**—**	**—**	**18**	**2**	**—**	**2**
	Кос-тюбинская волость															
23	Аул № 1	Кирг.	191	5	490	453	943	9	—	9	—	—	6	—	—	—
24	,, № 2	,,	116	—	320	331	651	4	—	4	—	—	1	—	—	—
25	Звенигородское	Рус.	14	—	21	23	44	—	—	—	—	—	—	—	—	—
	Всего по Кос-тюбинской волости .		**321**	**5**	**831**	**807**	**1638**	**13**	**—**	**13**	**—**	**—**	**7**	**—**	**—**	**—**
	Кош-мезгильская волость															
26	Бабай-курган	Узб.	245	5	699	624	1323	3	4	7	—	—	1	1	—	1
27	Джуйнек	,,	178	—	396	390	786	2	—	2	—	—	1	—	—	—
28	Кош-мезгиль	,,	237	—	639	618	1257	20	—	20	—	—	15	3	—	3
29	Саурак	,,	154	—	450	407	857	14	6	20	—	—	5	2	3	5
30	Утан	,,	56	—	149	128	277	—	—	—	—	—	—	—	—	—
31	Чорнак	,,	140	1	435	434	869	14	4	18	—	—	2	8	1	9
32	Шерт	,,	106	—	240	205	445	3	—	3	—	—	2	—	—	—
	Всего по Кош-мезгильской волости .		**1116**	**6**	**3008**	**2806**	**5814**	**56**	**14**	**70**	**—**	**—**	**26**	**14**	**4**	**18**
	Кум-кульская волость															
33	Аул № 1	Кирг.	244	19	612	576	1188	22	—	22	—	—	6	13	—	13
34	,, № 2	,,	214	18	647	548	1195	5	—	5	—	—	5	—	—	—
	Всего по Кум-кульской волости . . .		**458**	**37**	**1259**	**1124**	**2383**	**27**	**—**	**27**	**—**	**—**	**11**	**13**	**—**	**13**
	Кур-чуйская волость															
35	Аул № 1	Кирг.	39	39	151	129	280	—	—	—	—	—	—	—	—	—
36	,, № 2	,,	173	106	467	424	891	1	—	1	—	—	1	—	—	—
37	,, № 3	,,	160	107	441	411	852	4	—	4	—	—	2	2	—	2
	Всего по Кур-чуйской волости . . .		**372**	**252**	**1059**	**964**	**2023**	**5**	**—**	**5**	**—**	**—**	**3**	**2**	**—**	**2**

Табл. 1. *Туркестанский у.*

№№ по порядку	Название населенного пункта	Преобладающ. язык	Колич. хозяйств.		Налицо в день переписи			Временно отсутствующих			Из числа временно отсутствующих						
			Всех	В т. ч. безземельных	Муж.	Жен.	Об. п.	Муж.	Жен.	Об. п.	Военнопленн. и без вести пропавш.		Солдат Красной армии	На заработк.			
											Муж.	Жен		Муж.	Жен.	Об. п.	
1	2	3	4	5	6	7	8	9	10	11	12	13	14	15	16	17	
	Ногай-куринская волость																
38	Аул № 1	Кирг.	357	4	886	864	1750	16	—	16	—	—	3	3	—	3	
39	„ № 2	„	198	6	484	455	939	4	—	4	—	—	4	—	—	—	
40	„ № 3	„	128	—	359	335	69	2	—	2	—	—	—	—	—	—	
41	Свинц. рудники Ачи-сай	„	25	17	40	29	69	1	—	1	—	—	—	1	—	1	
	Всего по Ногай-куринской волости		**708**	**27**	**1769**	**1683**	**3452**	**23**	**—**	**23**	**—**	**—**	**7**	**4**	**—**	**4**	
	Сары-узякская волость																
42	Аул № 1	Кирг.	319	282	850	798	1648	9	—	9	—	—	1	3	—	3	
43	„ № 2	„	209	1	499	471	970	9	—	9	—	—	1	7	—	7	
	Всего по Сары-узякской волости		**528**	**283**	**1349**	**1269**	**2618**	**18**	**—**	**18**	**—**	**—**	**2**	**10**	**—**	**10**	
	Сузакская волость																
44	Сузак	Узб.	1006	216	2476	2270	4746	29	—	29	—	—	20	4	—	4	
45	Чулак-курган	„	408	9	1006	940	1946	14	3	17	—	—	4	8	3	11	
	Всего по Сузакской волости		**1414**	**225**	**3482**	**3210**	**6692**	**43**	**3**	**46**	**—**	**—**	**24**	**12**	**3**	**15**	
	Уч-каюкская волость																
46	Аул № 1	Кирг.	121	7	314	307	621	7	—	7	—	—	—	4	—	4	
47	„ № 2	„	129	3	253	291	544	72	—	72	—	—	1	69	—	69	
48	„ № 3	„	210	—	411	420	831	5	—	5	—	—	4	—	—	—	
	Всего по Уч-каюкской волости		**460**	**10**	**978**	**1018**	**1996**	**84**	**—**	**84**	**—**	**—**	**5**	**73**	**—**	**73**	
	Чагатаевская волость																
49	Аул № 1	Кирг.	326	1	1099	944	2043	5	4	9	—	—	1	1	3	4	
50	„ № 2	„	199	48	537	514	1051	8	—	8	—	—	5	2	—	2	
51	„ № 3	„	177	—	436	398	834	1	—	1	—	—	1	—	—	—	
	Всего по Чагатаевской волости		**702**	**49**	**2072**	**1856**	**3928**	**14**	**4**	**18**	**—**	**—**	**7**	**3**	**3**	**6**	

№№ по порядку	Название населенного пункта	Преобладающ. язык.	Колич. хозяйств.		Налицо в день переписи			Временно отсутствующих			Из числа временно отсутствующих					
											Военнопл.-нн. и без вести пропав.		Солдат Красной армии	На заработк.		
			Всех	В т. ч. безземельных	Муж.	Жен.	Об. п.	Муж.	Жен.	Об. п.	Муж.	Жен		Муж.	Жен.	Об п.
1	2	3	4	5	6	7	8	9	10	11	12	13	14	15	16	17
	Чиликская волость															
52	Аул № 1	Кирг.	375	49	908	883	1791	24	—	24	—	—	9	5	—	5
53	,, № 2	,,	198	8	556	498	1054	6	—	6	—	—	3	2	—	2
	Всего по Чиликской волости . .		**573**	**57**	**1464**	**1381**	**2845**	**30**	**—**	**30**	**—**	**—**	**12**	**7**	**—**	**7**
	Чуйская волость															
54	Аул № 1	Кирг.	302	178	742	753	1495	10	—	10	—	—	1	5	—	5
55	,, № 2	,,	176	138	424	439	863	9	—	9	—	—	1	4	—	4
56	,, № 3	,,	108	—	249	242	491	3	—	3	—	—	—	3	—	3
	Всего по Чуйской волости		**586**	**316**	**1415**	**1434**	**2849**	**22**	**—**	**22**	**—**	**—**	**2**	**12**	**—**	**12**
	Вне волостей															
57	Бургем	Рус.	24	—	62	72	134	8	2	10	—	—	1	2	1	3
58	Кунзи-ата	Кирг.	290	—	532	614	1146	11	—	11	—	—	1	2	—	2
			314	**—**	**594**	**686**	**1280**	**19**	**2**	**21**	**—**	**—**	**2**	**4**	**1**	**5**
	Всего по сельским местностям Туркестанского уезда		**12775**	**1500**	**32526**	**30715**	**63241**	**662**	**36**	**698**	**1**	**—**	**194**	**312**	**14**	**326**
	Всего по Туркестанскому уезду				**42014**	**39950**	**81964**	**818**	**53**	**871**	**1**	**—**	**219**			

ЧИМКЕНТСКИЙ УЕЗД.

А. ГОРОДСКИЕ ПОСЕЛЕНИЯ.

№№ по порядку.	Название населенного пункта	Владений	Жилых домов	Жилых квартир	В них: Комнат	В них: Кухон	Налицо в день переписи: Мужчин	Налицо в день переписи: Женщин	Налицо в день переписи: Обоего пола	Временно отсутствующих: Мужчин	Временно отсутствующих: Женщин	Временно отсутствующих: Обоего пола	Из числа временно-отсутст.: Военно-плен. и без вести пропавш.: Муж.	Из числа временно-отсутст.: Военно-плен. и без вести пропавш.: Жен.	Из числа временно-отсутст.: Солдат Красн. армии
1	2	3	4	5	6	7	8	9	10	11	12	13	14	15	16
1	**гор. Чимкент.**														
	Русская часть	329	481	654	920	328	1473	1528	3001	54	10	64	1	—	22
	Туземные части . . .	1860	2218	2079	3105	1102	5917	5797	11714	118	10	128	2	—	84
	Итого . . .	**2189**	**2699**	**2733**	**4025**	**1430**	**7390**	**7325**	**14715**	**172**	**20**	**192**	**3**	**—**	**106**
	Поселение гор. типа:														
2	Арысь	455	445	697	1005	242	1474	1394	2868	69	29	98	3	—	12
	Всего по городским поселениям. . . .	**2644**	**3144**	**3430**	**5030**	**1672**	**8864**	**8719**	**17583**	**241**	**49**	**290**	**3**	**—**	**12**

Б. ПОЛОСА ОТЧУЖДЕНИЯ Ж. Д. В ПРЕДЕЛАХ ЧИМКЕНТСКОГО УЕЗДА.

№№ по порядку	Название населенного пункта	Преобладающий язык	Количество хозяйств	Налицо в день переписи: Мужчин	Налицо в день переписи: Женщин	Налицо в день переписи: Об. пола	Временно отсутствующих: Мужчин	Временно отсутствующих: Женщин	Временно отсутствующих: Об. пола	Из числа временно отсутствующих: Военно-пленных и без вести пропавших: Муж.	Из числа временно отсутствующих: Военно-пленных и без вести пропавших: Жен.	Из числа временно отсутствующих: Солдат Красной армии
1	2	3	4	5	6	7	8	9	10	11	12	13
	Семиреченская ж. д.											
1	Будка 6 вер	Кирг.	2	5	5	10	—	—	—	—	—	—
2	Казарма 11 вер.	,,	4	10	6	16	2	—	2	—	—	—
3	Ст. Бадам	Рус.	9	21	13	34	1	—	1	—	—	—
4	Казарма 96 вер.	,,	7	14	14	28	1	—	1	—	—	—
5	Ст. Манкент	,,	18	43	30	73	—	—	—	—	—	—
6	Будка 107 вер	Кирг.	6	13	9	22	—	—	—	—	—	—

Табл. 1. *Чимкентский у.*

№№ по порядку	Название населенного пункта	Преобладающий язык	Количество хозяйств	Налицо в день переписи			Временно отсутствующих			Из числа временно отсутствующих		
				Мужчин	Женщин	Об. пола	Мужчин	Женщин	Об. пола	Военно-пленных и без вести пропавших		Солдат Красной армии
										Муж.	Жен.	
1	2	3	4	5	6	7	8	9	10	11	12	13
7	Казарма 113 вер	Укр.	3	4	7	11	—	—	—	—	—	—
8	Ст. Машат 120 вер. . .	Рус.	13	19	18	37	—	—	—	—	—	—
9	Ст. Сас-тюбе.	,,	17	31	46	77	1	1	2	—	—	1
10	Будка 145 вер	Кирг.	1	5	4	9	—	—	—	—	—	—
11	Казарма 147 вер. . . .	Укр.	1	2	2	4	—	—	—	—	—	—
12	,, 157 вер. . . .	,,	1	2	2	4	—	—	—	—	—	—
13	Ст. Тюлькубас.	Рус.	105	232	201	433	6	5	11	—	—	3
14	Раз'езд Майликент. . .	,,	10	16	22	38	—	—	—	—	—	—
15	Ст. Абаил	Укр.	15	34	29	63	1	—	1	—	—	1
	Итого . .		**212**	**451**	**408**	**859**	**12**	**6**	**18**	—	—	**5**
	Ташкентская ж. д.											
16	Казарма 1951 вер. . . .	Кирг.	9	17	16	33	—	—	—	—	—	—
17	,, 1958 вер. . . .	,,	11	22	16	38	—	—	—	—	—	—
18	Ст. Кабул-сай.	,,	26	47	46	93	—	1	1	—	—	—
19	Казарма 1971 вер. . . .	,,	8	18	14	32	—	—	—	—	—	—
20	,, 1978 вер. . . .	,,	12	20	18	38	—	—	—	—	—	—
21	Ст. Минтай-таш	,,	22	45	50	95	1	3	4	—	—	—
22	Казарма 1922 вер. . . .	,,	9	18	13	31	1	—	1	—	—	—
23	,, 1997 вер. . . .	,,	6	11	15	26	—	—	—	—	—	—
24	Будка 2000 вер.	Рус.	1	1	—	1	—	—	—	—	—	—
25	Ст. Чанак.	,,	14	29	21	50	2	1	3	—	—	—
	Итого . . .		**118**	**228**	**209**	**437**	**4**	**5**	**9**	—	—	—
	Всего по полосе отчуждения . . .		**330**	**679**	**617**	**1296**	**16**	**11**	**27**	—	—	**5**

Табл. 1 *Чимкентский у.*

№№ по порядку	Название населенного пункта	Преобладающ. язык.	Колич. хозяйств		Налицо в день переписи			Временно отсутствующих			Из числа временно отсутствующих					
											Военнопленн. и без вести пропав.		Солдат Красной армии	На заработк.		
			Всех	В т. ч. безземельных	Муж.	Жен.	Об. п	Муж.	Жен.	Об. п.	Муж.	Жен.		Муж	Жен.	Об. п
1	2	3	4	5	6	7	8	9	10	11	12	13	14	15	16	17
	Ак-ташская волость															
1	Аул № 1	Кирг.	253	4	762	700	1462	9	—	9	—	—	4	2	—	2
2	„ № 2	„	365	—	959	914	1873	13	—	13	—	—	10	2	—	2
3	„ № 3	„	226	9	784	677	1461	9	—	9	—	—	7	1	—	1
4	„ № 4	„	374	6	1036	975	2011	15	—	15	—	—	13	1	—	1
5	„ № 5	„	122	2	439	379	818	6	—	6	—	—	6	—	—	—
6	„ № 6	„	81	—	253	219	472	2	—	2	—	—	2	—	—	—
7	„ № 7	„	261	4	679	668	1347	13	—	13	—	—	3	9	—	9
8	„ № 8	„	155	—	500	436	936	6	—	6	—	—	6	—	—	—
9	„ № 9	„	220	—	609	530	1139	10	—	10	—	—	3	7	—	7
10	„ № 10	„	93	—	248	239	487	3	2	5	—	—	1	2	2	4
11	„ № 11	„	101	1	241	203	424	2	—	2	—	—	2	—	—	—
	Всего по Ак-ташской волости		**2251**	**26**	**6490**	**5940**	**12430**	**88**	**2**	**90**	—	—	**57**	**24**	**2**	**26**
	Алексеевская волость															
12	Алексеевка	Укр.	120	6	305	363	668	54	—	54	1	—	51	2	—	2
13	Богородицкое	„	18	3	56	48	104	2	—	2	—	—	2	—	—	—
14	Воздвиженское	„	36	4	93	120	213	17	—	17	—	—	17	—	—	—
15	Знаменское	Рус.	6	—	21	25	46	—	—	—	—	—	—	—	—	—
16	Кантемировское	Укр.	45	4	134	137	271	2	—	2	—	—	2	—	—	—
17	Копи Буралдай	„	35	35	35	5	40	—	—	—	—	—	—	—	—	—
18	Михайловское	„	28	—	78	98	176	4	—	4	—	—	4	—	—	—
19	Муромское	„	10	1	23	32	55	2	—	2	—	—	2	—	—	—
20	Ново-Ивановское	„	16	—	45	49	94	5	—	5	—	—	4	—	—	—
21	Ново-Кузьминка	„	19	2	69	67	136	12	—	12	—	—	11	—	—	—
22	Преображенское	„	33	—	88	81	169	10	—	10	—	—	10	—	—	—
23	Сергиевка	„	22	—	50	64	114	7	—	7	—	—	7	—	—	—
	Всего по Алексеевской волости		**388**	**55**	**997**	**1089**	**2086**	**115**	**—**	**115**	**1**	**—**	**110**	**2**	**—**	**2**
	Арысская волость															
24	Аул № 1	Кирг.	259	11	775	744	1519	14	—	14	—	—	9	5	—	5
25	„ № 2	„	253	4	533	524	1057	5	—	5	—	—	1	4	—	4
26	„ № 3	„	554	8	1159	1106	2265	32	—	32	—	—	7	24	—	24
27	„ № 4	„	102	—	282	222	504	6	—	6	—	—	—	4	—	4
28	„ № 5	„	347	—	826	762	1588	22	—	22	—	—	9	13	—	13
29	„ № 6	„	244	—	493	449	942	10	—	10	—	—	4	6	—	6
30	„ № 7	„	251	—	597	636	1233	8	—	8	—	—	4	3	—	3
31	„ № 8	„	606	—	1572	1513	3085	12	1	13	—	—	4	8	1	9
32	„ № 9	„	617	2	1816	1703	3519	15	—	15	—	—	13	1	—	1
33	„ № 10	„	361	—	1009	910	1919	11	—	11	—	—	6	5	—	5
	Всего по Арысской волости		**3594**	**25**	**9062**	**8569**	**17631**	**135**	**1**	**136**	—	—	**57**	**73**	**1**	**74**

№№ по порядку	Название населенного пункта	Преобладающ. язык	Колич. хозяйств		Налицо в день переписи			Временно отсутствующих			Из числа временно отсутствующих					
			Всех	В т. ч. безземельных	Муж.	Жен.	Об.п.	Муж.	Жен.	Об.п.	Военнослужащ. и без вести пропав. Муж.	Военнослужащ. и без вести пропав. Жен.	Солдат Красной армии	На заработк. Муж.	На заработк. Жен.	На заработк. Об.п.
1	2	3	4	5	6	7	8	9	10	11	12	13	14	15	16	17
	Бадамская волость.															
34	Аул № 1	Кирг.	235	1	699	592	1291	2	—	2	—	—	2	—	—	—
35	„ № 2	„	383	4	951	845	1796	22	—	22	—		14	6	—	6
36	„ № 3	„	361	2	975	832	1807	7	—	7	—	—	7	—	—	—
37	„ № 4	„	459	5	110.	986	2087	7	—	7	—	—	7	—	—	—
38	„ № 5	„	267	1	722	596	1318	—	—	—	—	—	—	—	—	—
39	„ № 6	„	509	4	1325	1124	2449	12	—	12	—	—	12	—	—	—
40	„ № 7	„	314	2	783	664	1447	8	—	8	—	—	8	—	—	—
41	„ № 8	„	196	—	525	478	1003	5	—	5	—	—	2	3	—	3
42	„ № 9	„	386	—	904	833	1737	7	—	7	—	—	6	1	—	1
	Всего по Бадамской волости		**3110**	**19**	**7985**	**6950**	**14935**	**70**	**—**	**70**	**—**	**—**	**58**	**10**	**—**	**10**
	Беловодская волость.															
43	Антоновка	Укр.	78	19	176	194	370	32	—	32	—	—	30	—	—	—
44	Беловодское	„	116	16	231	334	615	47	—	47	1	—	40	6	—	6
45	Богословское	„	39	1	114	109	223	15	—	15	1	—	14	—	—	—
46	Каменная балка	„	49	6	140	154	294	27	—	27	—	—	18	9	—	9
47	Красноводское	Рус.	61	—	174	182	356	24	—	24	—	—	24	—	—	—
48	Николаевское	Укр.	32	1	79	86	165	15	—	15	1	—	14	—	—	—
49	Ново-Романовское	„	94	—	208	243	451	42	—	42	—	—	42	—	—	—
50	Новосельское	„	12	—	28	31	59	3	2	5	—	—	1	2	2	4
51	Покатилово	„	5	—	15	17	32	—	—	—	—	—	—	—	—	—
52	Покровка	„	45	—	92	99	191	16	—	16	—	—	15	1	—	1
53	Раздольное	„	23	3	52	52	104	11	—	11	—	—	10	1	—	1
54	Самсоновка	„	37	—	97	111	208	13	1	14	—	—	13	1	—	1
55	Сергиевка	„	64	16	160	185	345	27	—	27	—	—	21	6	—	6
56	Черноводское	„	87	9	244	298	542	45	1	46	—	—	43	2	1	3
57	Чиркино	„	43	—	112	112	224	12	—	12	—	—	12	—	—	—
	Всего по Беловодской волости		**785**	**71**	**1972**	**2207**	**4179**	**329**	**4**	**333**	**3**	**—**	**297**	**27**	**4**	**31**
	Буралдаевская волость.															
58	Аул № 1	Кирг.	519	2	1158	1090	2248	4	—	4	—	—	4	—	—	—
59	„ № 2	„	388	2	934	852	1786	5	—	5	—	—	5	—	—	—
60	„ № 3	„	358	—	783	668	1451	7	—	7	—	—	7	—	—	—
61	„ № 4	„	536	—	1 98	1174	2472	5	—	5	—	—	5	—	—	—
62	„ № 5	„	88	—	314	264	578	—	—	—	—	—	—	—	—	—
63	„ № 6	„	299	—	1063	955	2018	6	—	6	—	—	5	—	—	—
64	„ № 7	„	331	—	874	814	1688	7	—	7	—	—	2	4	—	4
65	„ № 8	„	108	—	338	288	626	1	—	1	—	—	1	—	—	—
66	„ № 9	„	93	—	342	282	624	1	—	1	—	—	1	—	—	—
	Всего по Буралдаевской волости.		**2720**	**4**	**7104**	**6387**	**13491**	**36**	**—**	**36**	**—**	**—**	**30**	**4**	**—**	**4**

№№ по порядку	Название населенного пункта	Преобладающ. язык.	Колич. хозяйств.		Налицо в день переписи			Временно отсутствующих			Из числа временно отсутствующих					
			Всех	В т. ч. безземельных	Муж.	Жен.	Об. п.	Муж.	Жен.	Об. п.	Военно-плен. и без вести пропав.		Солдат Красной армии	На заработк.		
											Муж.	Жен		Муж	Жен.	О. п.
1	2	3	4	5	6	7	8	9	10	11	12	13	14	15	16	17
	Ванновская волость.															
67	Ванновское	Укр.	262	33	694	708	1402	101	—	101	—	—	94	1	—	1
68	Васильевка	,,	10	—	31	23	54	4	—	4	—	—	4	—	—	—
69	Владимирское	,,	27	3	65	73	138	9	—	9	1	—	8	—	—	—
70	Вознесенское	,,	36	2	76	95	171	7	—	7	—	—	7	—	—	—
71	Высокое	,,	272	14	768	877	1645	139	—	139	3	—	133	3	—	3
72	Ильинка	,,	27	1	65	60	125	14	—	14	—	—	14	—	—	—
73	Казанское	,,	154	18	360	407	767	65	—	65	—	—	60	5	—	5
74	Корниловское	,,	79	11	213	257	470	40	5	45	—	—	37	—	—	—
75	Кулан	,,	39	2	96	105	201	13	—	13	—	—	13	—	—	—
76	Ленинское	,,	16	2	36	41	77	6	—	6	—	—	6	—	—	—
77	Максимовка	,,	10	—	18	25	43	6	—	6	—	—	6	—	—	—
78	Ново-Николаевское	,,	92	6	210	250	460	29	—	29	—	—	29	—	—	—
79	Сеславино	,,	53	5	124	137	261	17	—	17	—	—	17	—	—	—
80	Шароука	,,	14	1	27	38	65	8	—	8	1	—	7	—	—	—
	Всего по Ванновской волости		**1091**	**98**	**2783**	**3096**	**5879**	**458**	**5**	**463**	**5**	**—**	**435**	**9**	**—**	**9**
	Георгиевская волость.															
81	Борисовка	Укр.	13	—	35	33	68	2	—	2	—	—	2	—	—	—
82	Гавриловка	,,	9	—	21	19	40	3	—	3	—	—	2	1	—	1
83	Галкино	,,	54	2	134	147	281	21	—	21	—	—	21	—	—	—
84	Георгиевка	,,	248	16	730	789	1519	113	1	114	—	—	113	—	—	—
85	Колосовка	,,	10	—	33	32	65	4	1	5	—	—	4	—	—	—
86	Петропавловка	,,	83	2	248	256	504	41	—	41	—	—	38	1	—	1
87	Сахарово	,,	23	—	69	70	139	9	—	9	—	—	8	—	—	—
88	Советское	,,	81	2	227	233	460	26	2	28	—	—	24	2	1	3
89	Суплатово	,,	81	2	208	221	429	51	3	54	—	—	47	2	3	5
90	Рудневка	,,	29	—	83	90	173	12	—	12	—	—	12	—	—	—
91	Успенка	,,	52	1	106	129	235	19	—	19	1	—	18	—	—	—
	Всего по Георгиевской волости		**683**	**25**	**1894**	**2019**	**3913**	**301**	**7**	**308**	**1**	**—**	**289**	**6**	**4**	**10**
	Дорофеевская волость.															
92	Александровка	Рус.	38	2	101	96	197	11	—	11	—	—	11	—	—	—
93	Дорофеевка	Укр.	231	23	658	692	1350	73	—	73	—	—	71	1	—	1
94	Копи Ленгер	Рус.	156	154	220	158	378	—	—	—	—	—	—	—	—	—
95	Михайловское	Укр.	37	5	110	106	216	20	—	20	—	—	15	5	—	5
96	Неслерово	,,	21	5	55	55	110	8	—	8	—	—	8	—	—	—
97	Покровка	Рус.	30	2	73	82	155	16	—	16	—	—	16	—	—	—
98	Скрыплево	Укр.	11	1	32	39	71	5	—	5	—	—	5	—	—	—
99	Трехсвятское	Рус.	62	—	129	144	273	33	—	33	—	—	32	1	—	1
100	Троицкое	Укр.	45	—	116	134	250	16	—	16	—	—	15	1	—	1

№№ по порядку	Название населенного пункта	Преобладающ. язык	Колич. хозяйств.		Налицо в день переписи			Временно отсутствующих			Из числа временно отсутствующих					
			Всех	В т. ч. безземельных	Муж.	Жен.	Об. п.	Муж.	Жен.	Об. п.	Военнопленн. и без в. сти пропав.		Со дат Красной армии	На заработк.		
											Муж.	Жен.		Муж	Жен	Об. п.
1	2	3	4	5	6	7	8	9	10	11	12	13	14	15	16	17
101	Троцкое	Укр.	37	7	92	101	193	15	1	16	1	—	14	—	1	1
102	Фогелево	,,	16	1	41	50	91	12	1	13	—	—	12	—	—	—
	Всего по Дорофеевской волост		**684**	**200**	**1627**	**1657**	**3284**	**209**	**2**	**211**	**1**	**—**	**199**	**8**	**1**	**9**
	Кара-булакская волость.															
103	Кара-булак	Сарт.	1440	250	4921	4266	9187	40	—	40	—	—	35	1	—	1
104	Манкент	Узб.	880	31	2481	2285	4766	14	—	14	1	—	12	1	—	1
	Всего по Кара-булакской волости		**2320**	**281**	**7402**	**6551**	**13953**	**54**	**—**	**54**	**1**	**—**	**47**	**2**	**—**	**2**
	Кара-кульская волость.															
105	Аул № 1	Кирг.	395	34	951	937	1888	2	5	7	—	—	—	2	5	7
106	,, № 2	,,	517	12	1216	1118	2334	4	—	4	—	—	—	4	—	4
107	,, № 3	,,	362	2	795	767	1562	7	1	8	—	—	4	3	1	4
108	,, № 4	,,	466	39	1155	1057	2212	1	—	1	—	—	—	1	—	1
109	,, № 5	,,	480	5	1092	971	2063	—	—	—	—	—	—	—	—	—
110	,, № 6	,,	425	—	1190	1098	2288	2	—	2	—		2	—	—	—
	Всего по Кара-кульской волости.		**2645**	**92**	**6399**	**5948**	**12347**	**16**	**6**	**22**	**—**	**—**	**6**	**10**	**6**	**16**
	Кашкар-атинская волость															
111	Аул № 1	Кирг.	93	1	234	217	451	—	—	—	—	—	—	—	—	—
112	,, № 2	,,	223	1	540	509	1049	4	—	4	—	—	2	1	—	1
113	,, № 3	,,	281	1	674	651	1325	2	1	3	—	—	1	—	—	—
114	,, № 4	,,	189	6	393	415	808	3	—	3	—	—	3	—	—	—
115	,, № 5	,,	242	2	587	552	1139	6	—	6	—	—	5	1	—	1
116	,, № 6	,,	253	1	597	592	1189	4	—	4	—	—	3	1	—	1
117	,, № 11	,,	183	—	426	404	830	2	—	2	—	—	2	—	—	—
	Всего по Кашкар-атинской волости.		**1464**	**12**	**3451**	**3340**	**6791**	**21**	**1**	**22**	**—**	**—**	**16**	**3**	**—**	**3**
	Машатская волость.															
118	Аул № 1	Кирг.	354	—	820	749	1569	12	—	12	—	—	4	8	—	8
119	,, № 2	,,	114	—	284	255	539	1	—	1	—	—	1	—	—	—
120	,, № 3	,,	84	—	215	197	412	1	—	1	—	—	1	—	—	—
121	,, № 4	,,	194	—	503	437	940	3	—	3	—	—	3	—	—	—
122	,, № 5	,,	522	—	1305	1150	2455	1	—	1	—	—	1	—	—	—
123	,, № 6	,,	254	—	693	650	1343	4	—	4	—	—	3	—	—	—
124	,, № 7	,,	307	—	771	716	1487	12	1	13	—	—	1	11	1	12
125	,, № 8	,,	392	5	951	892	1843	5	—	5	—	—	4	1	—	1
126	,, № 9	,,	289	—	633	620	1253	11	—	11	—	—	8	3	—	3

Табл. 1 *Чимкентский у.*

№№ по порядку	Название населенного пункта	Преобладающ. язык.	Колич. хозяйств.		Налицо в день переписи			Временно отсутствующих			Из числа временно отсутствующих					
											Военнопленн. и без вести пропавш.		Солдат Красной армии	На заработк.		
			Всех	В т. ч. безземельных	Муж.	Жен.	Об. п.	Муж.	Жен.	Об. п.	Муж.	Жен.		Муж.	Жен.	Об. п.
1	2	3	4	5	6	7	8	9	10	11	12	13	14	15	16	17
127	Варнаат	Кирг.	22	—	42	33	75	1	1	2	—	—	1	—	—	—
128	Кел-машат	Укр.	59	59	66	23	89	1	—	1	—	—	1	—	—	—
	Всего по Машатской волости		**2591**	**64**	**6283**	**5722**	**12005**	**52**	**2**	**54**	—	—	**28**	**23**	**1**	**24**
	Мин-булакская волость.															
129	Аул № 1	Кирг.	188	1	435	399	834	—	—	—	—	—	—	—	—	—
130	„ № 2	„	164	—	362	314	676	—	—	—	—	—	—	—	—	—
131	„ № 3	„	165	—	347	365	712	—	—	—	—	—	—	—	—	—
132	„ № 4	„	88	—	221	193	414	—	—	—	—	—	—	—	—	—
133	„ № 5	„	177	—	366	340	706	—	—	—	—	—	—	—	—	—
134	„ № 6	„	374	1	881	792	1673	—	—	—	—	—	—	—	—	—
135	„ № 7	„	210	—	478	460	938	4	2	6	—	—	1	3	2	5
136	Свинцовый завод	„	68	54	105	76	181	3	2	5	—	—	—	2	2	4
	Всего по Мин-булакской волости		**1434**	**56**	**3195**	**2939**	**6184**	**7**	**4**	**11**	—	—	**1**	**5**	**4**	**9**
	Сайрамская волость.															
137	Донгуз-тау	Узб.	29	—	65	56	121	—	—	—	—	—	—	—	—	—
138	Кара-мурт	„	473	5	1297	1030	2327	10	—	10	—	—	3	7	—	7
139	Сайрам	„	1860	722	5463	5165	10628	121	1	122	—	—	60	49	—	49
140	Султан-рабат	Сарт.	149	5	428	331	759	4	—	4	—	—	4	—	—	—
141	Янгалык	Узб.	217	7	663	593	1256	3	—	3	—	—	3	—	—	—
	Всего по Сайрамской волости		**2728**	**739**	**7916**	**7175**	**15091**	**138**	**1**	**139**	—	—	**70**	**56**	—	**56**
	Сары-кульская волость.															
142	Аул № 1	Кирг.	153	3	349	367	716	33	11	44	—	—	3	30	11	41
143	„ № 2	„	165	3	496	447	943	15	8	23	—	—	6	8	8	16
144	„ № 3	„	130	12	297	319	616	28	2	30	—	—	5	22	2	24
145	„ № 4	„	324	19	691	689	1380	41	6	47	—	—	2	38	6	44
146	„ № 5	„	62	—	273	270	543	13	1	14	—	—	4	7	1	8
147	„ № 6	„	425	31	1101	1079	2180	72	22	94	—	—	9	54	16	70
148	Хутор баптистов	Укр.	8	—	21	35	56	4	—	4	—	—	4	—	—	—
	Всего по Сарыкульской волости		**1267**	**68**	**3228**	**3206**	**6434**	**206**	**50**	**256**	—	—	**33**	**159**	**44**	**203**
	Сыр-дарьинская волость															
149	Аул № 1	Кирг.	203	—	430	433	863	29	1	30	—	—	2	27	1	28

№№ по порядку	Название населенного пункта	Преобладающ. язык.	Колич. хозяйств.		Налицо в день переписи			Временно отсутствующих			Из числа временно отсутствующих					
			Всех	В т. ч. безз мельных	Муж.	Жен.	Об. п.	Муж.	Жен.	Об. п.	Военно-пленн. и безвести пропав.		Солдат Красной армии	На заработк.		
											Муж.	Жен		Муж.	Жен	Об. п.
1	2	3	4	5	6	7	8	9	10	11	12	13	14	15	16	17
150	Аул № 2	Кирг.	35	—	64	61	125	—	—	—	—	—	—	—	—	—
151	„ № 3	„	78	26	205	183	388	20	—	20	—	—	1	19	—	19
152	„ № 7	„	19	—	44	35	79	3	—	3	—	—	1	2	—	2
153	Иза-сай	„	15	—	31	40	71	—	—	—	—	—	—	—	—	—
154	Калач	„	7	7	24	17	41	—	—	—	—	—	—	—	—	—
55	Ташсайская трудовая артель	Сарт.	21	—	40	40	80	—	—	—	—	—	—	—	—	—
156	Шумилов	Рус.	24	—	54	51	105	1	2	3	—	—	—	1	1	2
	Всего по Сыр-дарьинской волости		**402**	**33**	**892**	**860**	**1752**	**53**	**3**	**56**	—	—	**4**	**49**	**2**	**5**
	Тамерлановская волость.															
157	Хутор Арысь	Укр.	6	—	22	19	41	4	—	4	—	—	4	—	—	—
158	Братское	„	7	—	14	17	31	3	—	3	—	—	—	—	—	—
159	Хутор Ващенко	„	3	—	8	6	14	—	—	—	—	—	—	—	—	—
160	Вревское	„	55	1	177	174	351	23	—	23	—	—	21	2	—	2
161	Глинково	„	33	1	111	91	202	9	—	9	—	—	7	—	—	—
162	Ермоловка	„	41	—	135	148	283	32	—	32	—	—	31	—	—	—
163	Караспань, урочище	Кирг.	14	14	32	27	59	—	—	—	—	—	—	—	—	—
164	Китаевка	Укр.	46	5	145	121	266	12	—	12	—	—	10	1	—	1
165	Кривошеино	„	37	2	101	131	232	13	1	14	—	—	13	—	—	—
166	Леонтьевка	„	46	—	125	151	276	19	—	19	—	—	19	—	—	—
167	Мамаевка	„	89	16	254	312	566	36	1	37	—	—	29	4	—	4
168	Обручево	„	68	4	213	217	430	18	—	18	—	—	16	—	—	—
169	Орловка	„	24	2	67	70	137	8	—	8	—	—	8	—	—	—
170	Совхоз № 2 (Караспань)	„	14	14	32	37	69	1	—	1	—	—	1	—	—	—
171	Тамерлановка	„	120	7	387	395	782	62	3	65	—	—	60	—	—	—
172	Чаян	Рус.	10	—	18	28	46	2	—	2	—	—	2	—	—	—
173	Чубаровка	Укр.	45	—	146	155	301	29	2	31	—	—	27	—	1	1
	Всего по Тамерлановской волости		**658**	**66**	**1987**	**2099**	**4086**	**271**	**7**	**278**	—	—	**253**	**7**	**1**	**8**
	Тюльку-басская волость.															
174	Аул № 1	Кирг.	337	—	710	675	1385	19	1	20	—	—	11	6	1	7
175	„ № 2	„	332	1	655	621	1276	10	—	10	—	—	6	4	—	4
176	„ № 3	„	476	—	909	841	1750	16	—	16	—	—	7	9	—	9
177	„ № 4	„	139	—	316	328	644	10	2	12	—	—	7	3	2	5
178	„ № 5	„	214	—	432	410	842	13	2	15	—	—	8	5	2	7
179	„ № 6	„	273	2	624	548	1172	27	—	27	—	—	16	11	—	11
180	„ № 7	„	300	—	671	600	1271	8	—	8	—	—	8	—	—	—
181	„ № 8	„	239	—	482	417	899	13	—	13	—	—	6	6	—	6

Табл. 1 *Чимкентский у.*

№№ по порядку	Название населенного пункта	Преобладающ. язык	Колич. хозяйств: Всех	Колич. хозяйств: В т. ч. безземельных	Налицо в день переписи: Муж.	Налицо в день переписи: Жен.	Налицо в день переписи: Об. п.	Временно отсутствующих: Муж.	Временно отсутствующих: Жен	Временно отсутствующих: Об. п.	Из числа временно отсутствующих: Военнопленн. и без вести пропав.: Муж.	Военнопленн. и без вести пропав.: Жен.	Солдат Красной армии	На заработк.: Муж.	На заработк.: Жен.	На заработк.: Об. п.
1	2	3	4	5	6	7	8	9	10	11	12	13	14	15	16	17
182	Выселки Тюльку-бас. .	Кирг.	19	7	39	35	74	1	—	1	—	—	1	—	—	—
183	Тюльку бас	Узб.	221	47	492	474	966	14	—	14	—	—	7	5	—	5
	Всего по Тюлькубасской волости .		**2550**	**57**	**5330**	**4949**	**10279**	**131**	**5**	**136**	**—**	**—**	**77**	**49**	**5**	**54**
	Чаяновская волость.															
184	Аул № 1	Кирг.	198	2	573	562	1135	9	—	9	—	—	4	3	—	3
185	,, № 2	,,	310	1	923	858	1781	9	—	9	—	—	7	2	—	2
186	,, № 3	,,	227	—	438	375	813	3	—	3	—	—	3	—	—	—
187	,, № 4	,,	360	—	1090	1097	2187	11	—	11	—	—	8	3	—	3
188	,, № 5	,,	360	1	878	805	1683	24	7	31	—	—	8	16	7	23
189	,, № 6	,,	240	—	642	614	1256	10	1	11	—	—	4	6	1	7
190	,, № 7	,,	263	—	450	367	817	4	—	4	—	—	4	—	—	—
191	,, № 8	,,	219	—	574	432	1006	6	—	6	—	—	3	3	—	3
	Всего по Чаяновской волости . .		**2177**	**4**	**5568**	**5110**	**10678**	**76**	**8**	**84**	**—**	**—**	**41**	**33**	**8**	**41**
	Всего по сельским местностям Чимкентского уезда		**36442**	**1975**	**91565**	**85813**	**177378**	**2766**	**108**	**2874**	**12**	**—**	**2108**	**559**	**83**	**642**
	Всего по Чимкентскому уезду.				**101168**	**95149**	**196257**	**3023**	**168**	**3191**	**15**	**—**	**2125**			
	Всего по описанной части Сыр-Дарьинской области . . .				**652174**	**617828**	**1270002**	**22505**	**5567**	**27072**	**171**	**8**	**10338**			

Таблица 2. НАСЕЛЕНИЕ НЕОПИСАННЫХ В 1920 г. МЕСТНОСТЕЙ ТАШКЕНТСКОГО УЕЗДА
(по материалам Всероссийской сельско-хозяйственной переписи 1917 г.).

№№ по порядку	Название населенного пункта.	Преобладающая национальность	Количество хозяйств		Наличное и временно отсутствующее не более 1-го месяца, население			Временно отсутствующее более одного месяца население		
			Всех	В т. ч. безземельн.	Муж.	Жен.	Об. п.	Муж.	Жен.	Об. п.
	Аблыкская волость.									
1	*С. о. и с. Аблык*	Курам	332	—	937	755	1692	2	—	2
2	*С. о. и с. Алдын*	Курам	422	17	1295	1023	2318	1	—	1
	С. о. Бош-кишлакское									
3	Дженичка	Курам	19	—	61	46	107	—	—	—
4	Джиблаш и Кок-сарай	,,	84	—	234	156	390	1	—	1
5	Иртыш-сай и Сары-даля	,,	76	—	282	202	484	1	—	1
6	Теньга-топты	,,	32	—	105	64	169	—	—	—
7	Чет-су	,,	69	—	233	169	402	3	—	3
	Итого		280	—	915	637	1552	5	—	5
	С. о. Онг-кишлакское									
8	Дукет и др.	Кур. и Т.	184	3	827	621	1448	—	—	—
	Итого		184	3	827	621	1448	—	—	—
	С. о. Самарчукское									
9	Кара-бау-буран	Курам	94	—	393	331	724	—	—	—
10	Кара-бау-казак	,,	75	—	249	173	422	—	—	—
11	Самарчук	,,	127	—	666	492	1158	1	—	1
	Итого		296	—	1308	996	2308	1	—	1
	С. о. Сонг-кишлакское									
12	Ак-карман	Курам	38	2	93	59	152	—	—	—
13	Багрын и Джигиристан	,,	103	—	268	217	485	—	—	—
14	Бардыген и Ниязбек	,,	145	—	344	275	619	—	—	—
15	Семгран	,,	44	—	95	67	162	—	—	—
16	Ток-берды	,,	23	—	49	40	89	—	—	—
	Итого		353	2	849	658	1507	—	—	—
	С. о. Тюменское									
17	Беш-капа	Курам	59	—	212	148	360	—	—	—
18	Кара-калпак	Курам	57	—	198	142	340	—	—	—
19	Чумушлы	,,	148	—	438	340	778	1	—	1
	Итого		264	—	848	630	1478	1	—	1

№№ по порядку	Название населенного пункта	Преобладающая национальность	Количество хозяйств		Наличное и временно отсутствующее не более 1-го месяца, население			Временно отсутствующее более одного месяца население		
			Всех	В т. ч. беззем.	Муж.	Жен.	Об. п.	Муж.	Жен.	Об. п
	С. о. Урта-кишлакское									
20	Гурюк	Курам	123	—	271	177	448	—	—	—
21	Тюрк	,,	84	1	195	157	352	—	—	—
	Итого		**207**	**1**	**466**	**334**	**800**	—	—	—
	Всего по Аблыкской волости		**2338**	**23**	**7445**	**5654**	**13099**	**10**	—	**10**
	Кенджигалинская волость									
	С. о. Ангарское									
22	Дуст-аул	Курам	19	—	45	35	80	—	—	—
23	Кош-бий	,,	87	—	216	183	399	2	2	4
24	Чигрик	,,	85	—	241	178	419	4	—	4
	Итого		**191**	—	**502**	**396**	**898**	**6**	**2**	**8**
	С. о. Кара-хытайское									
25	Бадретдин	Курам	204	2	438	343	781	—	—	—
26	Ильяс	,,	197	—	512	414	926	—	—	—
27	Ходжибай	,,	410	58	914	680	1594	1	—	1
	Итого		**811**	**60**	**1864**	**1437**	**3301**	**1**	—	**1**
	С. о. Уйшунское									
28	Баганлык	Курам	79	—	180	138	318	—	—	—
29	Минг-тепа	,,	113	—	250	194	444	—	—	—
30	Уйшун	,,	104	7	214	166	380	—	—	—
31	Выселки с. Уйшун	,,	2	—	4	2	6	—	—	—
	Итого		**298**	**7**	**648**	**500**	**1148**	—	—	—
	С. о. Унгутское									
32	Кайнар	Курам	71	4	200	132	332	—	—	—
33	Унгут	,,	92	9	203	160	363	—	—	—
	Итого		**163**	**13**	**403**	**292**	**695**	—	—	—
	С. о. Хан-абадское									
34	Балгалы	Курам	17	—	42	40	82	1	—	1
35	Салимайлык	Кирг.	52	—	158	109	267	—	—	—
36	Хан-абад	Курам	283	8	744	528	1272	2	—	2
37	Ходжа	"	103	1	245	188	433	—	—	—
	Ичого по с. о.		**455**	**9**	**1189**	**865**	**2054**	**3**	—	**3**
	Всего по Кенджигалинской волости		**1918**	**89**	**4606**	**3490**	**8096**	**10**	**2**	**12**

Табл. 8. *Ташкентский у.*

№№ по порядку	На вание населенного пункта	Преобладающая национальность	Количество хозяйств		Наличное и временно отсутствующее не более 1-го месяца, население			Временно отсутствующее более одного месяца население		
			Всех	В т. ч. беззе-мельн.	Муж.	Жен.	Об. п.	Муж.	Жен.	Об. п.
	Теляуская волость									
	С. о. Акчинское									
38	Акча	Курам	176	—	370	301	671	—	—	—
39	Кыркым	Узб.	32	—	80	58	138	—	—	—
	Итого		208	—	450	359	809	—	—	—
40	*С. о. и с. Кош-абад*	Курам	246	6	664	492	1156	—	—	—
	С. о. Таш-тепинское									
41	Беляуты	Курам	155	1	440	359	799	—	—	—
42	Донгуз-тау	,,	11	—	40	32	72	—	—	—
43	Парпи-сай	,,	45	—	117	91	208	—	—	—
44	Таш-тепа	,,	152	9	330	282	612	—	—	—
	Итого		363	10	927	764	1691	—	—	—
	С. о. Теляуское									
45	Теляу	Курам	298	6	667	517	1184	—	—	—
46	Шавгаз	,,	69	2	157	114	271	—	—	—
	Итого		367	8	824	631	1455	—	—	—
	С. о. Янгинское									
47	Ак-тепа	Курам	92	1	188	131	319	—	—	—
48	Джан-арык	,,	25	—	49	41	90	—	—	—
49	Кара-балык	,,	326	11	702	581	1283	—	—	—
50	Янги	,,	31	1	72	50	122	—	—	—
	Итого		474	13	1011	803	1814	—	—	—
51	*С. о, и с. Яхши*	Курам	245	1	544	449	993	—	—	—
	Всего по Теляуской волости		1903	38	4420	3498	7918	—	—	—
	Хурданская волость									
	С. о. Балгалинское									
52	Балгалы	Курам	62	—	193	134	327	—	—	—

Табл. 2. Ташкентский у.

№№ по порядку	Название населенного пункта	Преобладающая национальность	Количество хозяйств		Наличное и временно отсутствующее не более 1-го месяца население			Временно отсутствующее более одного месяца население		
			Всех	В т. ч. безземельн.	Муж.	Жен.	Об. п.	Муж.	Жен.	Об. п.
53	Шамат	Курам	69	—	139	113	252	—	—	—
54	Янги-курган	„	58	1	137	101	238	—	—	—
	Итого		189	1	469	348	817	—	—	—
	С. о. Ивелякское									
55	Кара-кия	Курам	128	5	305	238	543	4	—	4
56	Курпа-сай	Узб.	46	3	87	66	153	—	—	—
57	Могол	„	183	15	395	289	684	—	—	—
58	Мунчат-тюбе	„	24	—	42	39	81	—	—	—
	Итого		381	23	829	632	1461	4	—	4
59	*С. о. и с. Кереучи*	Узб.	301	15	676	581	1257	2	—	2
	С. о. Шир-абадское									
60	Кейсар	Курам	191	5	481	389	870	—	—	—
61	Чика	„	221	6	561	461	1022	—	—	—
	Итого		412	11	1042	850	1892	—	—	—
	С. о. Янги-абадское									
62	Аймалы	Узб.	44	—	103	85	188	—	—	—
63	Куюн	„	47	—	117	83	200	—	—	—
64	Сайджарлак	„	48	—	123	101	224	—	—	—
65	Янги-абад	„	135	—	386	291	677	—	—	—
	Итого		274	—	729	560	1289	—	—	—
	Всего по Хурданской волости		**1557**	**50**	**3745**	**2971**	**6716**	**6**	**—**	**6**
	Всего по неописанной в 1920 г. части Ташкентского уезда		**7716**	**200**	**20216**	**15613**	**35829**	**26**	**2**	**28**

Таблица 3. **ОБЩАЯ СВОДКА ИТОГОВ ПЕРЕПИСИ НАСЕЛЕНИЯ 1920 года.**

Уезды и роды населенных пунктов	Количество хозяйств		На лицо в день переписи			Временно отсутствующих		
	Всех	В т. ч. беззе-мельн	Муж.	Жен.	Об. п.	Муж.	Жен.	Об. п.
Аулиэ-атинский уезд			**108583**	**106057**	**214590**	**4869**	**251**	**5120**
В т. ч.: гор. Аулиэ-ата			8211	8057	16268	418	140	558
Полоса отчуждения ж. д.			373	354	727	9	1	10
Сельские местности	37644	1896	99949	97646	197595	4442	110	4552
Голодно-Степский уезд			**19080**	**18875**	**37955**	**1096**	**214**	**1310**
В т. ч.: гор. Голодная-Степь			558	419	977	28	6	34
Поселения городск. типа			1034	947	1981	89	46	135
Полоса отчуждения ж. д.			330	249	579	1	—	1
Сельские местности	7435	921	17158	16760	33918	978	162	1140
Казалинский уезд			**42565**	**43144**	**86709**	**1627**	**214**	**1841**
В т. ч.: гор. Казалинск			3555	3484	7039	206	77	283
Поселения городск. типа			5231	5236	10467	288	88	376
Полоса отчуждения ж. д.			889	865	1754	36	25	61
Сельские местности	13940	4846	33890	33559	67449	1097	24	1121
Перовский уезд			**52856**	**49916**	**102772**	**1938**	**123**	**2061**
В т. ч.: гор. Перовск			4594	4506	9100	233	63	296
Поселения городск. типа			438	456	894	26	20	46
Полоса отчуждения ж. д.			702	656	1358	19	7	26
Сельские местности	17054	2221	47122	44298	91420	1660	33	1693
Ташкентский уезд			**285018**	**265237**	**550255**	**9134**	**4544**	**13678**
В т. ч.: гор. Ташкент			119976	112633	232609	7796	4405	12201
Полоса отчуждения ж. д.			1043	871	1914	6	4	10
Сельские местности	69050	3873	163999	151733	315732	1332	135	1467
Кроме того, неописанные в 1920 г. местности (по переписи 1917 г.)	**7716**	**200**	**20216**	**15613**	**35829**	**26**	**2**	**28**
Туркестанский уезд			**42014**	**39950**	**81964**	**818**	**53**	**871**
В т. ч. гор. Туркестан			7356	7077	14433	118	10	128
Поселения городск. типа			1717	1820	3537	29	6	35
Полоса отчуждения ж. д.			415	338	753	9	1	10
Сельские местности	12775	1506	32526	30715	63241	662	36	698
Чимкентский уезд			**101108**	**95149**	**196257**	**3023**	**168**	**3191**
В т. ч.: гор. Чимкент			7390	7325	14715	172	20	192
Поселения городск. типа			1474	1394	2868	69	29	98
Полоса отчуждения ж. д.			679	617	1296	16	11	27
Сельские местности	36442	1975	91565	85813	177378	2766	108	2874
Всего по описанной части области			**852174**	**617828**	**1470002**	**22505**	**5567**	**28072**
В т. ч: города			**151640**	**143501**	**295141**	**8971**	**4721**	**13692**
Поселения городского типа			**9894**	**9853**	**19747**	**501**	**189**	**690**
Полоса отчуждения ж. д.			**4431**	**3950**	**8381**	**96**	**49**	**145**
Сельские местности	**194210**	**17288**	**486209**	**460524**	**946733**	**12937**	**608**	**13545**
Кроме того, по неописанным в 1920 г. местностям (по переписи 1917 г.)	**7716**	**200**	**20216**	**15613**	**35829**	**26**	**2**	**28**

Таблица 4. **ЧИСЛЕННОСТЬ НАСЕЛЕНИЯ СЕЛЬСКИХ МЕСТНОСТЕЙ СЫР-ДАРЬИНСКОЙ ОБЛАСТИ ПО ПЕРЕПИСЯМ 1917 и 1920 г.г.**

Уезды и роды населенных пунктов.	Год описания	Количество хозяйств		Наличное население			Временно отсутствующих		
		Всех	В т. ч. безземельн.	Муж.	Жен.	Об. п.	Муж.	Жен.	Об. п.
Сельские местности Аулиэ-атинского уезда	1917	**56030**	**2912**	**169144**	**136459**	**305603**	**8072**	**1340**	**9412**
	1920	**87644**	**1896**	**99949**	**97646**	**197595**	**4444**	**111**	**4555**
В т. ч. вол: Агачакская	1917	1723	434	5741	4714	10455	102	—	102
	1920	1339	316	3864	3368	7232	31	—	31
„ Ак-култукская	1917	1233	185	3918	3208	7126	5	—	5
	1920	1014	—	2328	2299	4627	51	—	51
„ Александровская	1917	165	—	655	605	1260	10	4	14
	1920	215	7	695	676	1371	85	—	85
„ Ащинская	1917	1653	279	6340	5188	11528	21	—	21
	1970	723	50	2033	2362	4395	24	—	24
„ Батамайнак-Алмалинская, Кош-тюбинская, Кученейская	1917	4441	27	13906	10745	24651	382	57	439
	1920	2746	39	6752	6708	13460	271	4	275
„ Бау-терекская, Кара-бакирская, Куюкская и Чакпакская	1917	10796	100	30165	23947	54112	882	82	964
	1920	5220	11	13475	12787	26262	325	12	337
„ Бурно-Ивановская	1917	682	100	1840	1809	3649	342	132	474
	1920	672	63	1939	2077	4016	265	16	281
„ Восточно и Западно-Аспаринская	1917	2209	30	7970	6538	14508	411	14	425
	1920	1903	17	4799	4603	9402	76	—	76
„ Гродековская	1917	351	16	1248	1196	2444	67	21	88
	1920	424	17	1226	1383	2609	151	9	160
„ Джаилевская	1917	1195	28	3288	2655	5943	269	28	297
	1920	819	9	2252	2091	4343	92	2	94
„ Дмитровская	1917	505	37	1689	1558	3247	194	8	202
	1920	649	144	1886	1932	3818	285	9	294
„ Кара-балтинская	1917	1551	281	5061	4975	10036	480	16	496
	1920	1649	188	4942	5545	10487	857	17	874
„ Кара-бастауская	1917	2359	42	7949	5955	13904	141	28	169
	1920	1514	20	4239	3789	8028	67	—	67
„ Кара-кайлинская	1917	1863	1	6244	4552	10796	102	13	115
	1920	1144	7	2698	2606	5304	81	—	81
„ Кара-кистакская	1917	1794	20	5921	4899	10820	636	60	696
	1920	1235	355	3349	3517	6866	25	—	25
„ Кара-кольская	1917	1528	56	4963	3842	8805	18	—	18
	1920	1814	48	4837	4419	9256	80	—	80
„ Кенкольская	1917	2263	60	6273	4721	10994	67	—	67
	1920	1173	3	3219	3058	6277	91	2	93

Уезды и роды населенных пунктов.	Год описания.	Количество хозяйств		Наличное население			Временно отсутствующих		
		Всех	В т.ч. беззем.	Муж.	Жен.	Об. п.	Муж.	Жен.	Об. п.
В т. ч. вол.: Кураг-атинская	1917	1899	2	6004	5285	11289	844	127	971
	1970	670	—	2371	2322	4693	27	1	28
„ Куркурсуйская	1917	3823	34	9662	7575	17237	661	35	696
	1920	2107	3	4982	4645	9627	70	—	70
„ Макбальская	1917	1613	1	5425	3962	9387	104	—	104
	1920	1179	—	2902	2725	5627	83	—	83
„ Меркенская	1917	1517	405	4427	4011	8438	214	62	276
	1920	1283	378	3908	4179	8087	396	11	407
„ Михайловская	1917	390	23	1227	1169	2396	128	35	163
	1920	464	51	1248	1349	2597	197	2	199
„ Николайпольская	1917	150	46	575	521	1096	8	1	9
	1920	216	62	551	594	1145	63	—	63
„ Орловская	1917	251	79	794	738	1532	51	3	54
	1920	311	71	862	895	1757	112	3	115
„ Петровская	1917	840	36	1948	2126	4074	653	226	879
	1920	774	—	1970	2189	4159	414	23	437
„ Талкановская	1917	1465	67	4500	3319	7819	71	2	73
	1920	1099	—	2877	2582	5459	67	—	67
„ Ур-маральская	1917	545	22	1462	1215	2677	13	—	13
	1920	550	6	1511	1431	2942	27	—	27
„ Учактинская	1917	2240	194	6277	4540	10817	73	—	73
	1920	1451	—	3658	3542	7200	—	—	—
„ Уч-курганская	1917	600	27	1693	1299	2992	59	7	66
	1920	902	—	2079	1918	3997	30	—	30
„ Уюковская	1917	1710	107	4665	3390	8055	110	—	110
	1920	972	—	3054	2656	5710	26	—	26
„ Чунгурская	1917	1391	11	4249	3296	7545	926	375	1301
	1920	804	2	1973	1883	3856	32	—	32
„ Чуйская	1917	1243	161	2926	2781	5707	20	—	20
	1920	556	26	1319	1361	2680	12	—	12
Вне волостей: Головачевка	1817	42	1	139	125	264	8	4	12
	1920	53	3	151	155	306	31	—	31
Сельские местности Казалинского уезда	1917	**25667**	**14385**	**68020**	**58405**	**126425**	**3355**	**210**	**3565**
	1920	**13940**	**4846**	**33890**	**33559**	**67449**	**1097**	**24**	**1121**
В т. ч. вол.: Ак-тюбинская	1917	1659	600	4349	3952	8301	133	—	133
	1920	996	—	2618	2652	5270	92	2	94
„ Джаман-сырская	1917	2190	1085	5317	4464	9781	145	2	147
	1920	1062	246	2473	2312	4785	8	—	8
„ Зангарская	1917	4104	3660	11020	8454	19474	623	2	625
	1920	1264	1148	2727	2690	5417	4	—	4

Уезды и роды населенных пунктов.	Год описания.	Количество хозяйств		Наличное население			Временно отсутствующих		
		Всех	В т. ч. безземельн	Муж.	Жен.	Об. п.	Муж.	Жен.	Об. п.
В т. ч. вол.: Кара-кульская	1917	1655	512	4707	4233	8940	547	31	578
	1920	1346	38	3559	3427	6986	86	6	92
„ Колымбасовская	1917	1577	1568	4169	3588	7757	71	—	71
	1920	669	669	1501	1636	3137	40	—	70
„ Костамская	1917	2661	525	7177	6594	13771	29	9	38
	1920	2245	186	6220	6175	12395	200	4	204
„ Куван-дарьинская	1917	3680	2399	9601	7467	17068	569	—	569
	1920	1103	859	2465	2390	4855	43	1	44
„ Кучербаевская	1917	1595	1480	4146	3270	7416	240	—	240
	1920	342	333	747	770	1517	2	—	2
„ Раимская	1917	1814	158	4971	4803	9774	308	1	309
	1920	1764	63	4133	4085	8218	117	—	117
„ Сары-тугайская	1917	2631	1337	6824	6103	12927	649	165	814
	1920	1480	388	3258	3167	6425	240	5	245
„ Чибиндинская	1917	2101	1061	5739	5477	11216	41	—	41
	1920	1669	916	4189	4255	8444	265	6	271
Сельские местности Перовского уезда	1917	**25541**	**4008**	**85490**	**71091**	**156590**	**1816**	**74**	**1890**
	1920	**17054**	**2221**	**47122**	**44298**	**91420**	**1680**	**38**	**1698**
В т. ч. вол.: Ак-арыкская и Когалинская	1917	1757	172	5875	4561	10436	58	—	58
	1920	1276	79	3493	3145	6638	82	1	83
„ Аламесекская	1917	816	355	2460	2081	4541	2	1	3
	1920	362	77	894	891	1785	45	7	52
„ Айна-кульская	1917	1466	148	4458	3511	7969	249	5	254
	1920	836	290	2141	2021	4162	76	—	76
„ Байзакская	1917	1546	2	4458	3756	8214	20	16	36
	1920	990	103	2451	2318	4769	64	4	68
„ Джалагашская	1917	832	1	2339	2048	4387	1	—	1
	1920	647	59	1668	1602	3270	42	—	42
„ Джулекская	1917	1622	108	5868	4650	10518	39	1	40
	1920	1275	120	3683	3254	6937	76	—	76
„ Кара-куль-куван-дарьинская	1917	416	304	1301	1002	2303	4	—	4
	1920	179	169	411	434	845	11	1	12
„ Кара-уаякская и Теренуаякская	1917	966	1	3158	2645	5803	14	2	16
	1920	940	21	2870	2088	4458	36	—	36
„ Кентубская	1917	1021	366	3186	2485	5671	303	34	337
	1920	391	135	1052	974	2026	51	—	51
„ Костамская	1917	863	561	2807	2253	5060	4	—	4
	1920	429	413	977	1027	2004	11	—	11

Уезды и роды населенных пунктов.	Год описания.	Количество хозяйств		Наличное население			Временно отсутствующих		
		Всех	В т. ч. безземельн.	Муж.	Жен.	Об. п.	Муж.	Жен.	Об. п.
„ Куткенчекская	1917	593	153	1874	1594	3468	73	2	75
	1920	143	62	305	329	634	10	—	10
„ Кыз-бугутская	1917	1271	495	4089	3498	7587	1	—	1
	1920	748	61	1752	1658	3410	18	—	18
„ Приречная	1917	1659	61	6311	5429	11740	50	1	51
	1920	1066	2	3441	3296	6737	81	—	81
„ Сабалакская	1917	1539	192	4623	3626	8249	140	5	145
	1920	1136	96	2792	2610	5402	139	6	145
„ Сауановская	1917	1381	24	5162	4770	9932	2	—	2
	1920	742	—	2473	2309	4782	32	—	32
„ Соло-тюбинская	1917	1778	100	5920	4832	10752	32	5	37
	1920	1362	124	3781	3524	7305	188	3	191
„ Сор-кудукская	1917	1025	184	3300	2667	5967	21	—	21
	1920	767	10	2077	1975	4052	82	—	82
„ Теле-кульская	1917	523	444	1639	1278	2917	1	—	1
	1920	329	260	861	769	1630	3	—	3
„ Узгенская	1917	647	93	2876	2680	5556	11	—	11
	1920	334	1	1170	1295	2465	319	—	319
„ Чагановская	1917	859	49	2417	2004	4421	214	1	215
	1920	700	49	1666	1544	3210	70	2	72
„ Чиилинская	1917	1446	163	5093	4250	9343	14	1	15
	1920	1299	90	3359	3146	6505	66	6	72
„ Янги-курганская	1917	1515	32	6285	5471	11756	63	—	63
	1920	1105	—	4305	4089	8394	108	3	111
Сельские местности Ташкентского у., описанные в 1920 году[1])		**59896**	**2688**	**173218**	**137148**	**310361**	**10978**	**6454**	**17427**
		68550	**3878**	**162500**	**150366**	**312863**	**1332**	**135**	**1467**
В т. ч.: вол. Ак-джарская	1917	3603	358	10879	9102	19981	2285	1471	3756
	1920	4457	86	10284	9664	19948	390	14	404
„ Ак-курганская	1917	1476	25	4359	3585	7944	34	15	49
	1920	1738	94	4050	3952	8002	10	—	10
„ Александровская	1917	5035	18	15345	11898	27243	149	6	155
	1920	4909	290	12687	10793	23480	10	—	10
„ Алтыновская	1917	2041	3	5337	4284	9621	715	253	968
	1920	2364	1	5176	4793	9969	66	2	68
„ Букинская	1917	2814	190	7025	6100	13125	332	176	508
	1920	2138	26	4927	4708	9635	—	—	—
„ Булатовская	1917	4628	137	14366	11707	26073	984	601	1585
	1920	7275	349	16835	15877	32712	83	22	105

[1]) Без Джаусугумской волости, неописанной в 1917 году.

Уезды и роды населенных пунктов.	Год описания.	Количество хозяйств		Наличное население			Временно отсутствующих		
		Всех	В т. ч. безземельи	Муж.	Жен.	Об. п.	Муж.	Жен.	Об. п.
„ Ганб-атинская	1917	1049	40	3173	2465	5638	87	25	112
	1920	1642	38	3526	3537	7063	74	19	93
„ Джаляль-тюбинская	1917	2014	52	5615	4189	9804	79	24	103
	1920	2600	59	5543	5454	10997	68	2	70
„ Джетты-кентская	1917	3355	5	9469	7063	16532	106	20	126
	1920	3501	136	10155	8213	18368	127	2	129
„ Джетты-суйская	1917	1597	10	4979	4044	9023	1931	1318	3249
	1920	1046	3	3244	2981	6225	5	—	5
„ Зенги-атинская	1917	4600	401	15103	11576	26679	49	5	54
	1920	6939	882	16789	15518	32307	58	3	61
„ Кармзская	1917	1463	20	3457	2875	6332	12	4	16
	1920	1142	11	2577	2265	4842	2	—	2
„ Китай-тюбинская	1917	2535	45	6563	4915	11478	10	3	13
	1920	2815	8	6011	5778	11789	5	—	5
„ Кош-курганская	1917	2739	23	7647	5690	13337	7	—	7
	1920	2766	22	6740	5870	12610	1	—	1
„ Майдантальская	1917	2688	306	8035	6297	14332	114	17	131
	1920	2381	17	5616	5534	11150	41	—	41
„ Нияэбекская	1917	4464	337	13440	10830	24270	150	42	192
	1920	6265	428	15104	14400	29504	212	61	273
„ Ново-Дмитриевская	1917	103	11	377	329	706	131	60	191
	1920	121	9	295	287	582	24	—	24
„ Осман-атинская	1917	1695	153	4778	3678	8456	10	7	17
	1920	2051	147	4472	4227	8699	33	6	39
„ Пскентская	1917	1700	66	4476	3729	8205	95	16	111
	1920	2137	426	5065	4683	9748	3	—	3
„ Той-тюбинская	1917	2169	92	6049	4611	10660	17	—	17
	1920	2251	216	4873	4719	9592	10	—	10
„ Уч-тамгалинская	1917	2265	72	5894	4748	10642	2286	1563	3849
	1920	1774	—	3918	3443	7361	9	—	9
„ Уч-тюбинская	1917	646	3	1570	1249	2819	59	23	82
	1920	645	39	1556	1406	2962	—	—	—
„ Чиназская	1917	2471	265	7281	5741	13022	44	15	59
	1920	3216	586	7170	6874	14044	30	3	33
„ Шаран-ханская	1917	2806	51	7996	6443	14439	1287	790	2077
	1920	2379	—	5887	5390	11277	71	1	72
Сельские местности Туркестанского уезда	1917	**12534**	**2111**	**44064**	**37499**	**81563**	**3207**	**1319**	**4526**
	1920	**12460**	**1506**	**31982**	**30029**	**61961**	**643**	**34**	**677**
В т. ч. вол. Ак-тюбинская	1917	1342	121	4954	4160	9114	121	60	181
	1920	963	196	2172	2235	4407	173	3	176

Уезды и роды населенных пунктов.	Год описания.	Количество хозяйств		Наличное население			Временно отсутствующих		
		Всех	В т. ч. беззем.	Муж.	Жен.	Об. п.	Муж.	Жен.	Об. п.
В т. ч. вол.; Джетты-арыкская	1917	736	—	1477	1223	2700	817	603	1420
	1920	869	—	2161	2062	4223	32	—	32
„ Иканская	1917	595	1	1811	1543	3354	14	—	14
	1920	648	9	1700	1530	3235	56	9	65
„ Каратавская	1917	918	133	2991	2312	5303	38	—	38
	1920	671	4	1661	1553	3214	10	1	11
„ Карнакская	1917	548	15	1758	1568	3326	15	—	15
	1920	878	—	2152	1969	4126	13	—	13
„ Кокче-кумская	1917	923	64	3590	2719	3609	179	1	180
	1920	1193	30	3400	3123	6523	24	—	24
„ Кос-тюбинская, Кумкульская и Чиликская	1917	2110	88	8821	7634	16455	954	464	1418
	1920	1352	99	3554	3312	6866	70	—	70
„ Кош-мезгильская	1917	978	29	3073	2689	5762	73	40	113
	1920	1116	6	3008	2806	5814	56	14	70
„ Кур-чуйская	1917	755	683	2452	2146	4598	189	4	193
	1920	372	252	1059	964	2023	5	—	5
„ Ногай-куринская	1917	409	3	1872	1696	3568	240	37	277
	1920	708	27	1769	1683	3452	23	—	23
„ Сары-узякская	1917	562	72	1675	1479	3154	319	94	413
	1920	528	283	1349	1269	2618	18	—	18
„ Сузакская	1917	960	44	2989	2471	5460	7	—	7
	1920	1414	225	3482	3210	6692	43	3	46
„ Уч-каюкская	1917	328	16	1361	1208	2569	15	6	21
	1920	460	10	978	1018	1996	84	—	84
„ Чагатаевская	1917	534	97	2543	2117	4660	96	9	105
	1920	702	49	2072	1856	3928	14	4	18
„ Чуйская	1917	836	745	2697	2534	5231	130	1	131
	1920	586	316	1415	1434	2849	22	—	22
Сельские местности Чимкентского уезда	1917	**40574**	**1029**	**184000**	**111986**	**245986**	**7578**	**2969**	**10547**
	1920	**36442**	**1975**	**91565**	**85818**	**177378**	**2766**	**108**	**2874**
В т. ч. вол.; Ак-ташская	1917	3015	65	8639	7690	16329	2536	1403	3939
	1920	2251	26	6490	5940	12430	88	2	90
„ Алексеевская	1917	302	17	973	946	1919	91	16	107
	1920	388	55	997	1089	2086	115	—	115
„ Арысская	1917	3534	49	11091	8830	19921	240	89	329
	1920	3594	25	9062	8569	17631	135	1	136
„ Бадамская	1917	2774	24	9256	7553	16809	255	14	269
	1920	3110	19	7985	6950	14935	70	—	70
„ Беловодская	1917	675	31	2110	2103	4213	216	23	239
	1920	785	71	1972	2207	4179	329	4	333

Уезды и роды населенных пунктов.	Год описания.	Количество хозяйств		Наличное население			Временно отсутствующих		
		Всех	В т. ч. безземелья	Муж.	Жен.	Об. п.	Муж.	Жен.	Об. п.
В т. ч. вол.: Буралдаевская	1917	3311	25	11265	8992	20257	178	48	226
	1920	2720	4	7104	6387	13491	36	—	36
„ Важновская	1917	895	111	2675	2647	5322	239	60	299
	1920	1091	98	2783	3096	5879	458	5	463
„ Георгиевская	1917	345	4	902	1056	1958	216	22	238
	1920	683	25	1894	2019	3913	301	7	308
„ Дорофеевская	1917	363	29	1115	1077	2192	113	20	133
	1920	684	200	1627	1657	3284	209	2	211
„ Кара-булакская	1917	2169	50	7900	6329	14229	22	7	29
	1920	2320	281	7402	6551	13953	54	—	54
„ Кара-кульская	1917	3030	133	9876	8069	17945	255	25	280
	1920	2645	92	6399	5948	12347	16	6	22
„ Кашкар-атинская	1917	1890	17	6465	5300	11765	47	1	48
	1920	1464	12	3451	3340	6791	21	1	22
„ Машатская	1917	3041	43	9605	7444	17049	23	1	24
	1920	2591	64	6283	5722	12005	52	2	54
„ Мин-булакская	1917	1775	7	5974	4869	10843	275	74	349
	1920	1434	56	3195	2939	6134	7	4	11
„ Сары-кульская	1917	1943	166	8483	7452	15935	594	65	659
	1920	1267	68	3228	3206	6434	206	50	256
„ Сайрамская	1917	3184	88	10334	8532	18866	164	12	176
	1920	2728	739	7916	7175	15091	138	1	139
„ Сыр-дарьинская	1917	1014	73	4093	3682	7775	1406	909	2315
	1920	402	33	892	860	1752	53	3	56
„ Тамерлановская	1917	570	45	1942	1924	3866	210	34	244
	1920	658	66	1987	2099	4086	271	7	278
„ Тюлькубасская	1917	3732	34	10798	8666	19464	300	117	417
	1920	2550	57	5330	4949	10279	131	5	136
„ Чаяновская	1917	3012	18	10504	8825	19329	198	29	227
	1920	2177	4	5568	5110	10678	76	8	84
Всего по сельским местностям Сыр-дарьинской области, описанным в 1917 и 1920 г.г. (без Голодно-Степского уезда)	1917	220242	27188	678940	552588	1226528	24501	12366	46867
	1920	186090	16317	466058	441711	908669	11942	445	12387

Таблица 5. **ЧИСЛЕННОСТЬ НАСЕЛЕНИЯ СЫР-ДАРЬИНСКОЙ ОБЛАСТИ (БЕЗ АМУ-ДАРЬИНСКОГО ОТДЕЛА) В 1897 И 1920 ГОДАХ.**

Уезды (в границах 1897 г.) и роды населенных пунктов.	Год описания	Наличное население (без воинских частей)			% отношение данных 1920 года к данным 1897 года		
		Муж.	Жен.	Об. п.	Муж.	Жен.	Об. п.
Аулиэ-атинский уезд.	**1897**	**150137**	**126782**	**276919**	**100**	**100**	**100**
	1920	**108538**	**106057**	**214590**	**72,3**	**83,7**	**77,5**
В том числе: 1. Гор. Аулиэ-ата.	1897	6694	5782	12476	100	100	100
	1920	8211	8057	16268	122,7	139,3	130,4
2. Уезд.	1897	143443	121000	264443	100	100	100
	1920	100322	98000	198322	69,9	81,0	75,0
Казалинский уезд	**1897**	**78352**	**66911**	**140263**	**100**	**100**	**100**
	1920	**43565**	**43144**	**86709**	**59,4**	**64,5**	**61,8**
В том числе: 1. Гор. Казалинск	1897	4091	3282	7573	100	100	100
	1920	3555	3484	7039	86,9	106,2	95,5
2. Уезд.	1897	69261	63629	132890	100	100	100
	1920	40010	39660	79670	57,8	62,3	59,9
Перовский уезд.	**1897**	**70568**	**62908**	**133476**	**100**	**100**	**100**
	1920	**52856**	**49916**	**102772**	**74,9**	**79,3**	**77,0**
В том числе: 1. Гор. Перовск	1897	2934	1936	4870	100	100	100
	1920	4594	4506	9100	156,6	232,7	186,9
2. Уезд	1897	67634	60972	128606	100	100	100
	1920	48262	45410	93672	71,4	74,5	74,5
Ташкентский уезд	**1897**	**241142**	**198578**	**439720**	**100**	**100**	**100**
	1920	**305294**	**280850**	**586084**	**126,6**	**141,4**	**133,3**
В том числе: 1. Гор. Ташкент	1897	79451	67459	146910	100	100	100
	1920	119976	112633	232609	151,0	166,9	158,3
2. Уезд.	1897	161691	131119	292810	100	100	100
	1920	185258	168217	353475	114,6	128,3	120,7
Чимкентский и Туркестанский уезды	**1897**	**157187**	**127522**	**284709**	**100**	**100**	**100**
	1920	**143122**	**135099**	**278221**	**91,1**	**105,9**	**97,7**
В том числе: 1. Гор. Чимкент	1897	5986	5009	10995	100	100	100
	1920	7390	7325	14715	123,5	146,2	133,8
2. Гор. Туркестан	1897	5889	5217	11106	100	100	100
	1920	7356	7077	14433	124,9	135,6	129,9
3. Уезд.	1897	145312	117296	262608	100	100	100
	1920	128376	120697	249073	88,3	102,9	94,8
Всего по обл. (без Голодно-Степского уезда)	**1897**	**692286**	**582701**	**1275087**	**100**	**100**	**100**
	1920	**653310**	**615066**	**1268376**	**94,4**	**105,6**	**99,5**
В том числе: по городам.	**1897**	**105045**	**88685**	**193730**	**100**	**100**	**100**
	1920	**151082**	**142082**	**294164**	**143,8**	**161,5**	**151,8**
По уездам без городов	**1897**	**587241**	**494016**	**1081357**	**100**	**100**	**100**
	1920	**502228**	**471984**	**974212**	**85,5**	**95,5**	**90,1**

Таблица 6. **ПОЛОВОЙ, НАЦИОНАЛЬНЫЙ и ВОЗРАСТНОЙ СОСТАВ и ГРАМОТНОСТЬ НАСЕЛЕНИЯ СЫР-ДАРЬИНСКОЙ ОБЛАСТИ.**
(по данным переписи 1920 г., дополненным итогами переписи 1917 г.).

№ № по порядку	Уезды и роды населенных пунктов	НАСЕЛЕНИЕ					
		Мужчин		Женщин		Обоего пола	
		Всех	В т. ч. грамотн.	Всех	В т. ч. грамотн.	Всех	В т. ч. грамотн.
	АУЛИЭ-АТИНСКИЙ УЕЗД.						
1	Город Аулиэ-ата	8211	2891	8057	1438	16268	4329
2	Полоса отчуждения железной дороги	373	169	354	100	727	269
	Сельские местности.						
	Кочевые волости:						
3	Агачакская	3864	169	3368	26	7232	195
4	В том числе кочевые аулы	3785	142	3279	1	7064	143
5	„ „ европейские поселки	79	27	89	25	168	52
6	Ак-култукская	2328	137	2299	15	4627	152
7	В том числе кочевые аулы	2173	95	2136	—	4309	95
8	„ „ европейские поселки	155	42	163	15	318	57
9	Ашинская	2033	103	2362	7	4395	103
10	Бау-терекская	3693	90	3408	3	7101	93
11	Батамайнак-Алмалинская	2107	227	2165	22	4272	249
12	В том числе кочевые аулы	2082	225	2146	20	4228	245
13	„ „ европейские поселки	25	2	19	2	44	4
14	Восточно-Аспаринская	2018	93	1941	5	3959	98
15	В том числе кочевые аулы	2003	86	1929	3	3932	89
16	„ „ европейские поселки	15	7	12	2	27	9
17	Западно-Аспаринская	2781	36	2662	—	5443	36
18	Кара-бакирская	4268	73	4137	1	8405	74
19	Кара-кистакская	3349	44	3517	—	6866	44
20	Кара-бастауская	4239	188	3789	13	8028	201
21	В том числе кочевые аулы	4151	152	3720	—	7871	152
22	„ „ европейские поселки	88	36	69	13	157	49
23	Кара-кайлинская	2698	154	2606	—	5304	154
24	Кара-кольская	4837	132	4419	—	9256	132
25	Кенкольская	3219	68	3058	—	6277	68
26	Кураг-атинская	2371	81	2322	3	4693	84
27	Куркуреуская	4982	126	4645	1	9627	127
28	Кученейская	1700	90	1591	1	3291	91
29	Куюкская	2493	86	2370	—	4863	86
30	Макбальская	2902	155	2725	—	5627	155
31	Талкановская	2877	229	2582	2	5459	231
32	Ур-маральская	1511	55	1431	—	2942	55
33	Учактинская	3658	70	3542	2	7200	72
34	Уюковская	3054	70	2656	—	5710	70
35	Чакпакская	3021	197	2872	4	5893	201
36	Чунгурская	1973	56	1883	—	3856	56
37	Чуйская	1319	63	1361	2	2680	65
38	**Итого по кочевым волостям**	78295	2792	69711	100	148006	2892
39	**В том числе кочевые аулы**	72933	2678	69359	43	142292	2721
40	„ „ европейские поселки	362	114	352	57	714	171

Тбл. 6. Аулиэ-атинский у.

№ по порядку	РАСПРЕДЕЛЕНИЕ НАСЕЛЕНИЯ ПО НАЦИОНАЛЬНОСТЯМ																			
	Киргизы				Узбеки				Таджики				Евреи туземные				Дунгане			
	Мужчин		Женщин		Мужчин		Женщин		Муж.		Женщ.		ужчин		Женщин		Мужчин		Женщин	
	Всех	В т.ч. грам.	Всех	В т.ч. грам.	Всех	В т.ч. грам.	Всех	В т.ч. грам.	Всех	В т.ч. грам.	Всех	В т.ч. грам.	Всех	В т.ч. грам.	Всех	В т.ч. грам.	Всех	В т.ч. грам.	Всех	В т.ч. грам.
1	1733	311	1810	17	3734	891	3517	143	229	50	197	7	—	—	—	—	—	—	—	—
2	55	5	42	1	11	1	7	1	—	—	—	—	—	—	—	—	—	—	—	—
3	3770	141	3263	1	3	2	2													
4	3769	141	3263	1	—	—	—													
5	1	—	—	—	3	2	2													
6	2173	95	2136	—																
7	2173	95	2136	—																
8	—	—	—	—																
9	2033	103	2362	—																
10	3692	90	3408	3	1	—														
11	2088	212	2141	10	4	4	4		2	1	1									
12	2066	212	2126	10	4	4	4		2	1	1									
13	22	—	15	—																
14	1995	80	1918	—																
15	1990	80	1915	—																
16	5	—	3	—																
17	2776	36	2659	—	3		2													
18	4259	69	4124	—																
19	3349	44	3517	—																
20	4153	152	3720	—																
21	4151	152	3720	—																
22	2	—	—	—																
23	2698	154	2606	—																
24	4837	132	4419	—																
25	3167	65	3022	—	52	3	36													
26	2371	81	2322	3																
27	4981	126	4643	1	1		2													
28	1700	90	1591	1																
29	2493	86	2370	—																
30	2902	155	2725	—																
31	2877	229	2581	2			1													
32	1511	55	1431	—																
33	3658	70	3541	1																
34	3054	70	2656	—																
35	3021	197	2871	4	—		1													
36	1970	55	1879	—																
37	1258	46	1295	—																
38	72786	2633	69200	26	64	9	48		2	1	1									
39	72756	2633	69182	26	61	9	46		1	1	1									
40	30	—	18	—	3		2		1											

Табл. 6. *Аулиз-атинский у.*

№№ по порядку	РАСПРЕДЕЛЕНИЕ НАСЕЛЕНИЯ ПО НАЦИОНАЛЬНОСТЯМ																			
	Армяне				Персы				Великороссы				Украинцы				Белоруссы			
	Мужч.		Женщ.		Мужчин		Женщин		Мужчин		Женщин		Мужчин		Женщин		Мужчин		Женщин	
	Всех	Вт.ч. грам.	Всех	Вт.ч. грам.	Всех	Вт.ч. грам.	Всех	Вт.ч. грам.	Всех	Вт.ч. грам.	Всех	Вт.ч. грам.	Всех	Вт.ч. грам.	Всех	Вт.ч. грам.	Всех	Вт.ч. грам.	Всех	Вт.ч. грам.
1	70	36	47	15	8	2	—	—	1513	1026	1647	888	461	296	445	193	49	35	67	44
2	—	—	—	—	2	—	—	—	213	114	216	79	52	27	56	10	6	3	7	5
3	—	—	—	—	—	—	—	—	33	5	37	1	32	5	33	1	—	—	—	—
4	—	—	—	—	—	—	—	—	12	1	12	—	4	—	4	—	—	—	—	—
5	—	—	—	—	—	—	—	—	21	4	25	1	28	5	24	1	—	—	—	—
6	—	—	—	—	—	—	—	—	77	20	83	10	78	22	80	5	—	—	—	—
7	—	—	—	—	—	—	—	—	—	—	—	—	—	—	—	—	—	—	—	—
8	—	—	—	—	—	—	—	—	77	20	83	10	78	22	80	5	—	—	—	—
9	—	—	—	—	—	—	—	—	—	—	—	—	—	—	—	—	—	—	—	—
10	—	—	—	—	—	—	—	—	—	—	—	—	—	—	—	—	—	—	—	—
11	—	—	—	—	—	—	—	—	4	3	12	8	8	6	5	2	—	—	—	—
12	—	—	—	—	—	—	—	—	2	2	9	7	7	5	4	1	—	—	—	—
13	—	—	—	—	—	—	—	—	2	1	3	1	1	1	1	1	—	—	—	—
14	—	—	—	—	—	—	—	—	1	1	4	—	22	12	19	5	—	—	—	—
15	—	—	—	—	—	—	—	—	1	1	4	—	12	5	10	3	—	—	—	—
16	—	—	—	—	—	—	—	—	—	—	—	—	10	7	9	2	—	—	—	—
17	—	—	—	—	—	—	—	—	—	—	1	—	2	—	—	—	—	—	—	—
18	—	—	—	—	—	—	—	—	9	4	11	1	—	—	2	—	—	—	—	—
19	—	—	—	—	—	—	—	—	—	—	—	—	—	—	—	—	—	—	—	—
20	—	—	—	—	—	—	—	—	23	9	12	6	55	21	56	7	—	—	—	—
21	—	—	—	—	—	—	—	—	—	—	—	—	—	—	—	—	—	—	—	—
22	—	—	—	—	—	—	—	—	23	9	12	6	55	21	56	7	—	—	—	—
23	—	—	—	—	—	—	—	—	—	—	—	—	—	—	—	—	—	—	—	—
24	—	—	—	—	—	—	—	—	—	—	—	—	—	—	—	—	—	—	—	—
25	—	—	—	—	—	—	—	—	—	—	—	—	—	—	—	—	—	—	—	—
26	—	—	—	—	—	—	—	—	—	—	—	—	—	—	—	—	—	—	—	—
27	—	—	—	—	—	—	—	—	—	—	—	—	—	—	—	—	—	—	—	—
28	—	—	—	—	—	—	—	—	—	—	—	—	—	—	—	—	—	—	—	—
29	—	—	—	—	—	—	—	—	—	—	—	—	—	—	—	—	—	—	—	—
30	—	—	—	—	—	—	—	—	—	—	—	—	—	—	—	—	—	—	—	—
31	—	—	—	—	—	—	—	—	—	—	—	—	—	—	—	—	—	—	—	—
32	—	—	—	—	—	—	—	—	—	—	—	—	—	—	—	—	—	—	—	—
33	—	—	—	—	—	—	—	—	—	—	—	—	—	—	—	—	—	—	—	—
34	—	—	—	—	—	—	—	—	—	—	1	1	—	—	—	—	—	—	—	—
35	—	—	—	—	—	—	—	—	—	—	—	—	—	—	—	—	—	—	—	—
36	—	—	—	—	—	—	—	—	—	—	—	—	—	—	—	—	—	—	—	—
37	—	—	—	—	—	—	—	—	—	—	—	—	3	1	4	—	—	—	—	—
38	—	—	—	—	—	—	—	—	27	7	28	2	28	8	33	—	6	2	5	—
39	—	—	—	—	—	—	—	—	174	49	188	29	228	75	232	20	6	2	5	—
40	—	—	—	—	—	—	—	—	51	15	66	11	56	19	57	4	6	2	5	—
	—	—	—	—	—	—	—	—	123	34	123	18	172	56	175	16	—	—	—	—

Табл. 6. Аулие-атинский у.

№ по порядку	РАСПРЕДЕЛЕНИЕ НАСЕЛЕНИЯ ПО НАЦИОНАЛЬН.												Число душ населения в возрасте.					
	Немцы и голландцы				Татары				Прочие народности				До 4 лет		От 5 до 7 лет.			
	Мужчин		Женщин		Мужчин		Женщин		Мужчин		Женщин		Муж.	Жен.	Мужчин		Женщин	
	Всех	В т.ч. грам.	Всех	В т.ч. грам.	Всех	В т.ч. грам.	Всех	В т.ч. грам.	Всех	В т.ч. грам.	Всех	В т.ч. грам.	Всех	Всех	Всех	В т.ч. грам.	Всех	В т.ч. грам.
1	26	19	22	17	191	93	195	53	197	132	110	61	942	939	622	9	625	10
2	1	1	3	2	15	4	13	—	18	14	10	2	55	68	26	—	31	1
3	26	16	33	23	—	—	—	—	—	—	—	—	311	280	366	—	319	—
4	—	—	—	—	—	—	—	—	—	—	—	—	297	269	352	—	314	—
5	26	16	33	23	—	—	—	—	—	—	—	—	14	11	14	—	5	—
6	—	—	—	—	—	—	—	—	—	—	—	—	206	198	271	1	227	—
7	—	—	—	—	—	—	—	—	—	—	—	—	182	172	257	1	205	—
8	—	—	—	—	—	—	—	—	—	—	—	—	24	26	14	—	22	—
9	—	—	—	—	—	—	—	—	—	—	—	—	283	210	236	—	46	—
10	—	—	—	—	—	—	—	—	—	—	—	—	418	392	333	—	286	—
11	—	—	—	—	—	—	2	2	1	1	—	—	192	207	210	—	191	—
12	—	—	—	—	—	—	2	2	1	1	—	—	189	206	209	—	190	—
13	—	—	—	—	—	—	—	—	—	—	—	—	3	1	1	—	1	—
14	—	—	—	—	—	—	—	—	—	—	—	—	172	185	221	—	222	—
15	—	—	—	—	—	—	—	—	—	—	—	—	169	182	220	—	221	—
16	—	—	—	—	—	—	—	—	—	—	—	—	3	3	1	—	1	—
17	—	—	—	—	—	—	—	—	—	—	—	—	265	244	246	—	252	—
18	—	—	—	—	—	—	—	—	—	—	—	—	353	336	399	—	394	—
19	—	—	—	—	—	—	—	—	—	—	—	—	373	418	474	—	425	—
20	—	—	—	—	—	—	—	—	8	6	1	—	414	367	432	—	369	—
21	—	—	—	—	—	—	—	—	—	—	—	—	398	358	424	—	360	—
22	—	—	—	—	—	—	—	—	8	6	1	—	16	9	8	—	9	—
23	—	—	—	—	—	—	—	—	—	—	—	—	232	225	253	—	236	—
24	—	—	—	—	—	—	—	—	—	—	—	—	595	572	548	—	447	—
25	—	—	—	—	—	—	—	—	—	—	—	—	352	324	367	—	304	—
26	—	—	—	—	—	—	—	—	—	—	—	—	232	253	304	1	247	1
27	—	—	—	—	—	—	—	—	—	—	—	—	362	372	532	—	498	—
28	—	—	—	—	—	—	—	—	—	—	—	—	131	101	134	—	150	—
29	—	—	—	—	—	—	—	—	—	—	—	—	211	211	221	—	202	—
30	—	—	—	—	—	—	—	—	—	—	—	—	216	199	253	—	276	—
31	—	—	—	—	—	—	—	—	—	—	—	—	306	286	284	—	257	—
32	—	—	—	—	—	—	—	—	—	—	—	—	139	130	153	—	145	—
33	—	—	—	—	—	—	—	—	—	—	—	—	377	346	362	—	371	—
34	—	—	—	—	—	—	—	—	—	—	—	—	324	277	322	—	273	—
35	—	—	—	—	—	—	—	—	—	—	—	—	218	247	271	—	238	—
36	—	—	—	—	—	—	—	—	—	—	—	—	173	132	208	—	194	—
37	—	—	—	—	—	—	—	—	—	—	—	—	59	77	93	—	88	—
38	26	16	33	23	—	—	2	2	9	7	1	—	6914	6589	7498	2	6857	1
39	—	—	—	—	—	—	2	2	1	1	—	—	6854	6539	7455	2	6819	1
40	26	16	33	23	—	—	—	—	8	6	1	—	60	50	38	—	38	—

Табл. 6. Аулие-атинский у.

№ по порядку	ЧИСЛО ДУШ НАСЕЛЕНИЯ В ВОЗРАСТЕ																	
	От 8 до 15 л.				От 16 до 18 л.				От 19 до 24 лет				От 25 до 59 лет				60 лет и старше			
	Муж.		Жен.		Муж.		Жен.		Муж.		Женщин		Мужчин		Женщин		Мужчин		Женщин	
	Всех	В т. ч. грам.	Всех	В т. ч. грам.	Всех	В т. ч. грам.	Всех	В т. ч. грам.	Всех	В т. ч. грам.	Всех	В т. ч. грам.	Всех	В т. ч. грам.	Всех	В т. ч. грам.	Всех	В т. ч. грам.	Всех	В т. ч. грам.
1	1995	910	1599	483	367	180	596	137	492	265	860	254	3198	1367	2906	528	595	160	532	26
2	62	28	71	41	17	11	18	11	39	27	35	13	168	103	125	32	6	—	6	2
3	859	16	660	4	169	8	168	4	241	11	298	7	1667	128	1477	9	251	6	166	2
4	840	9	635	1	168	8	159	—	237	8	287	—	1644	112	1452	—	247	5	163	—
5	19	7	25	3	1	—	9	4	4	3	11	7	23	16	25	9	4	1	3	2
6	522	22	492	6	69	6	92	—	147	7	219	1	962	93	979	8	151	8	92	—
7	477	10	454	—	58	—	82	—	143	7	212	—	916	70	927	—	140	7	84	—
8	45	12	38	6	11	6	10	—	4	—	7	1	46	23	52	8	11	1	8	—
9	302	4	428	—	26	1	60	—	58	3	162	—	972	83	1059	—	156	12	197	—
10	584	3	439	—	253	4	174	—	245	5	323	1	1624	73	1542	2	236	5	252	—
11	465	38	423	9	31	20	151	1	142	14	225	5	843	147	850	6	124	8	118	1
12	463	38	421	9	129	20	150	1	137	14	223	5	831	145	838	4	124	8	118	1
13	2	—	2	—	2	—	1	—	5	—	2	—	12	2	12	2	—	—	—	—
14	411	7	303	1	110	5	139	2	178	9	214	1	818	68	779	1	108	4	99	—
15	409	5	302	—	109	4	137	1	178	9	212	1	810	64	776	1	108	4	99	—
16	2	2	1	1	1	1	2	1	—	—	2	—	8	4	3	—	—	—	—	—
17	548	4	470	—	139	—	149	—	247	3	284	—	1194	29	1116	—	142	—	147	—
18	825	5	785	1	248	1	229	—	312	5	450	—	1905	59	1746	—	226	3	197	—
19	625	2	577	—	180	1	202	—	201	8	305	—	1836	31	1419	—	160	2	171	—
20	878	12	757	2	249	9	178	4	229	31	308	2	1788	127	1601	5	249	9	209	—
21	853	3	742	—	245	7	171	—	223	26	303	—	1762	109	1580	—	246	7	206	—
22	25	9	15	2	4	2	7	4	6	5	5	2	26	18	21	5	3	2	3	—
23	589	4	562	—	176	11	138	—	240	14	280	—	1075	119	1031	—	133	6	134	—
24	1035	21	700	—	264	5	183	—	216	7	409	—	1878	88	1840	—	301	11	268	—
25	635	4	473	—	156	3	161	—	188	3	273	—	1310	54	1310	—	211	4	213	—
26	347	2	371	—	69	—	106	—	189	4	214	—	1091	66	982	2	139	8	149	—
27	993	3	690	—	343	4	305	—	324	9	546	—	2145	106	2017	1	283	4	217	—
28	374	3	320	1	80	3	85	—	117	5	167	—	764	71	684	—	100	8	84	—
29	579	2	486	—	165	3	140	—	173	9	290	—	1024	68	919	—	120	4	122	—
30	590	3	526	—	189	12	178	—	265	27	296	—	1252	108	1117	—	137	5	133	—
31	677	32	536	—	223	30	154	—	192	19	259	—	1077	143	976	2	118	5	114	—
32	300	1	212	—	82	3	73	—	97	6	162	—	663	44	625	—	77	1	84	—
33	655	2	645	—	164	4	128	—	207	4	282	—	1590	54	1575	2	303	6	195	—
34	630	2	480	—	72	—	70	—	74	1	152	—	1412	59	1263	—	220	8	141	—
35	688	10	610	—	206	8	186	—	218	16	325	1	1278	154	1148	2	142	9	118	1
36	431	6	413	—	97	8	104	—	181	3	180	—	794	35	767	—	89	4	93	—
37	180	4	174	—	73	2	110	1	60	3	114	—	713	52	716	1	141	2	82	—
38	14722	212	12532	24	3933	151	3663	12	4741	228	6787	18	31175	2059	29585	41	4317	142	3795	4
39	14629	182	12451	12	3914	142	3634	3	4722	218	6710	8	31060	1996	29425	17	4299	138	3781	2
40	93	30	81	12	19	9	29	9	19	8	27	10	115	63	118	24	18	4	14	2

№№ по порядку	Уезды и роды населенных мест	НАСЕЛЕНИЕ					
		Мужчин		Женщин		Обоего пола	
		Всех	В т. ч. грамотн.	Всех	В т. ч. грамотн.	Всех	В т. ч. грамотн.
	Оседлые волости:						
41	Александровская (русская)	695	246	676	89	1371	335
42	Бурно-Ивановская „	1939	732	2077	406	4016	1138
43	Гродековская „	1226	549	1383	403	2609	952
44	Дмитриевская „	1886	547	1932	268	3818	815
45	Джаилевская	2252	218	2091	17	4343	235
46	В том числе оседлые туземные селения	2211	213	2057	6	4268	219
47	„ „ европейские поселки	41	5	34	11	75	16
48	Кара-балтинская	4942	1474	5545	836	10487	2310
49	В том числе оседлые туземные селения	33	8	29	—	62	8
50	„ „ европейские поселки	4909	1466	5516	836	10425	2302
51	Кош-тюбинская (туземная)	2945	30	2952	61	5897	365
52	Меркенская	3908	1143	4179	482	8087	1625
53	В том числе туземные оседлые селения	1616	372	1641	45	3257	417
54	„ „ европейские поселки	2292	771	2538	437	4830	1208
55	Михайловская (русская)	1248	460	1349	294	2597	754
56	Николайпольская (немецкая)	551	345	594	412	1145	757
57	Орловская „	862	371	895	294	1757	665
58	Петровская (русская)	1970	766	2189	448	4159	1214
59	Уч-курганская	2079	122	1918	2	3997	124
60	В том числе оседлые туземные селения	1785	100	1656	2	3441	102
61	„ „ европейские поселки	294	22	262	—	556	22
62	Вне волости сел. Головачевка (русское)	151	53	155	41	306	94
63	**Итого по оседлым волостям**	**26654**	**7830**	**27985**	**4053**	**54580**	**11388**
64	**В том числе оседлые туземн. селения**	**8590**	**997**	**8835**	**114**	**16925**	**1111**
65	**„ „ европейские поселки**	**18064**	**6838**	**19600**	**3939**	**37664**	**10272**
66	**Итого по сельским местностям**	**99949**	**10122**	**97646**	**4158**	**197595**	**14275**
67	**В том числе кочевые аулы**	**72983**	**2678**	**69359**	**43**	**142292**	**2721**
68	**„ „ оседлые туземн. селения**	**8590**	**997**	**8835**	**114**	**16925**	**1111**
69	**„ „ европейские поселки**	**18426**	**6447**	**19952**	**3996**	**38378**	**10443**
70	**Всего по уезду**	**108533**	**18182**	**106057**	**5691**	**214590**	**18878**
	ГОЛОДНО-СТЕПСКИЙ УЕЗД.						
1	Город Голодная Степь	558	317	419	180	977	497
2	Поселения городского типа	1034	640	947	430	1981	1070
3	Полоса отчуждения железной дороги	330	172	249	113	579	285
	Сельские местности:						
	Оседлые волости:						
4	Беговатская	2924	66	2732	30	5656	96
5	В том числе оседлые туземные селения	2856	35	2643	1	5499	36
6	„ „ европейские поселки	68	31	89	29	157	60
7	Ирджарская (туземная)	2486	19	2290	—	4776	19
8	Романовская	2109	580	1890	384	3899	964
9	В том числе оседлые туземные селения	872	5	732	—	1604	5
10	„ „ европейские поселки	1137	575	1158	384	2295	959

Табл. 6. *Аулиэ-атинск. и Гол.-Степской у.у.*

РАСПРЕДЕЛЕНИЕ НАСЕЛЕНИЯ ПО НАЦИОНАЛЬНОСТЯМ.

№ по порядку	Киргизы				Узбеки				Таджики				Евреи туземные				Дунгане			
	Мужчин		Женщин		Мужчин		Женщин		Муж.		Женщ.		Мужчин		Женщин		Мужчин		Женщин	
	Всех	В т. ч. грам.	Всех	В т. ч. грам.	Всех	В т. ч. грам.	Всех	В т. ч. грам.	Всех	В т. ч. грам.	Всех	В т. ч. грам.	Всех	В т. ч. грам.	Всех	В т. ч. грам.	Всех	В т. ч. грам.	Всех	В т. ч. грам.
41	14	1	3	—	—	—	—	—	1	—	—	—	—	—	—	—	—	—	—	—
42	105	5	37	—	14	—	3	—	1	—	—	—	—	—	—	—	—	—	—	—
43	59	1	2	—	—	—	—	—	—	—	—	—	—	—	—	—	—	—	—	—
44	162	2	77	1	38	5	24	—	—	—	—	—	—	—	—	—	—	—	—	—
45	2181	203	20 4	1	—	—	—	—	—	—	—	—	—	—	—	—	—	—	—	—
46	2171	203	2013	1	—	—	—	—	—	—	—	—	—	—	—	—	—	—	—	—
47	10	—	1	—	—	—	—	—	—	—	—	—	—	—	—	—	—	—	—	—
48	248	5	78	—	62	10	54	—	22	5	10	—	1	—	—	—	—	—	—	—
49	4	—	4	—	27	7	25	—	—	—	—	—	—	—	—	—	—	—	—	—
50	244	5	74	—	35	3	29	—	22	5	10	—	1	—	—	—	—	—	—	—
5	2754	225	2775	19	134	49	129	15	11	2	3	—	—	—	—	—	—	—	—	—
52	235	2	273	—	1432	339	1337	33	87	12	53	—	1	—	1	1	—	—	—	—
53	74	4	206	—	1411	336	1331	33	86	12	53	—	—	—	—	—	—	—	—	—
54	161	17	67	—	21	3	6	—	1	—	—	—	1	—	1	1	—	—	—	—
55	62	—	26	—	—	—	—	—	—	—	—	—	—	—	—	—	—	—	—	—
56	90	1	23	—	—	—	—	—	—	—	—	—	—	—	—	—	—	—	—	—
57	51	—	11	—	—	—	—	—	—	—	—	—	—	—	—	—	—	—	—	—
58	4	1	—	—	1	—	—	—	—	—	—	—	—	—	—	—	—	—	—	—
59	206	5	188	—	1238	56	1138	2	—	—	—	—	—	—	—	—	—	—	—	—
60	205	5	188	—	1238	56	1138	2	—	—	—	—	—	—	—	—	339	39	329	—
61	1	—	—	—	—	—	—	—	—	—	—	—	—	—	—	—	339	39	329	—
62	4	—	—	—	—	—	—	—	—	—	—	—	—	—	—	—	—	—	—	—
63	6175	470	5507	21	2919	459	2685	50	122	19	66	—	2	—	1	1	339	39	329	—
64	5208	437	5186	20	2810	448	2623	50	97	14	56	—	—	—	—	—	339	39	329	—
65	967	33	321	1	109	11	62	—	25	5	10	—	2	—	1	1	—	—	—	—
66	78961	3143	74707	47	2983	468	2733	50	124	20	67	—	2	—	1	1	339	39	329	—
67	72756	2632	69182	26	61	7	46	—	2	1	1	—	—	—	—	—	—	—	—	—
68	5208	437	5186	20	2810	448	2623	50	97	14	56	—	—	—	—	—	339	39	329	—
69	997	33	339	1	112	13	64	—	25	5	10	—	2	—	1	1	—	—	—	—
70	80749	3419	76559	65	6728	1360	6257	194	353	70	264	7	2	—	1	1	339	39	329	—
1	11	5	—	—	94	37	46	2	63	15	40	—	—	—	—	—	—	—	—	—
2	2	2	1	—	70	—	12	—	20	1	1	—	—	—	—	—	—	—	—	—
3	1	—	1	—	56	6	4	—	32	1	1	—	—	—	—	—	—	—	—	—
4	—	—	—	—	2814	27	2622	—	51	7	36	—	—	—	—	—	—	—	—	—
5	—	—	—	—	2807	25	2615	—	40	7	23	—	—	—	—	—	—	—	—	—
6	—	—	—	—	7	2	7	—	11	—	13	—	—	—	—	—	—	—	—	—
7	2486	19	2290	—	—	—	—	—	—	—	—	—	—	—	—	—	—	—	—	—
8	303	2	254	—	624	3	501	—	10	—	—	—	—	—	—	—	—	—	—	—
9	294	2	252	—	578	3	480	—	—	—	—	—	—	—	—	—	—	—	—	—
10	9	—	2	—	46	—	21	—	10	—	—	—	—	—	—	—	—	—	—	—

Табл 6. *Аулиэ-атинск. и Гол.-Степск. у.у.*

РАСПРЕДЕЛЕНИЕ НАСЕЛЕНИЯ ПО НАЦИОНАЛЬНОСТЯМ

№№ по порядку	Армяне				Персы				Великороссы				Украинцы				Белорусы			
	Муж		Женщ		Мужчин		Женщин		Мужчин		Женщин		Мужчин		Женщин		Мужчин		Женщин	
	Всех	В т.ч. грам	Всех	В т.ч. грам	Всех	В т.ч. грам.	Всех	В т.ч. грам.	Всех	В т.ч. грам.	Всех	В т.ч. грам	Всех	В т.ч. грам.	Всех	В т.ч. грам.	Всех	В т.ч. грам	Всех	В т.ч. грам
41	—	—	—	—	—	—	—	—	96	43	86	16	583	201	536	72	—	—	—	—
42	—	—	—	—	—	—	—	—	493	205	575	134	1305	507	1445	258	9	5	8	3
43	—	—	—	—	—	—	—	—	157	82	134	72	922	402	1104	263	1	1	—	—
44	3	—	4	—	—	—	—	—	193	82	213	69	1457	441	1587	188	10	4	7	6
45	—	—	—	—	—	—	—	—	21	4	30	3	50	11	47	13	—	—	—	—
46	—	—	—	—	—	—	—	—	8	1	15	—	32	9	29	5	—	—	—	—
47	—	—	—	—	—	—	—	—	13	3	15	3	18	2	18	8	—	—	—	—
48	1	—	—	—	—	—	—	—	1365	483	1500	298	3217	953	3835	533	9	7	8	5
49	—	—	—	—	—	—	—	—	—	—	—	—	—	—	—	—	1	1	—	—
50	1	—	—	—	—	—	—	—	1365	438	1500	293	3217	953	3385	533	8	6	8	5
51	—	—	—	—	—	—	—	—	4	1	4	3	4	2	4	2	—	—	—	—
52	—	—	—	—	—	—	—	—	868	321	1035	195	1203	414	1333	230	15	7	30	6
53	—	—	—	—	—	—	—	—	3	1	2	—	—	—	1	—	—	—	—	—
54	—	—	—	—	—	—	—	—	865	320	1033	195	1203	414	1332	230	15	7	30	6
55	1	1	—	—	—	—	—	—	455	182	532	135	721	272	776	155	7	3	12	2
56	—	—	—	—	—	—	—	—	4	3	5	4	1	1	—	—	—	—	—	—
57	—	—	—	—	—	—	—	—	241	88	264	35	117	43	125	21	—	—	—	—
58	—	—	—	—	—	—	—	—	254	111	316	69	1664	639	1835	353	—	—	—	—
59	—	—	—	—	—	—	—	—	3	—	1	—	—	—	—	—	—	—	—	—
60	—	—	—	—	—	—	—	—	3	—	1	—	—	—	—	—	—	—	—	—
61	—	—	—	—	—	—	—	—	—	—	—	—	—	—	—	—	—	—	—	—
62	—	—	—	—	—	—	—	—	89	30	89	30	58	23	66	11	—	—	—	—
63	5	1	4	—	—	—	—	—	4251	1641	4833	1053	11303	3909	12311	2114	51	27	65	22
64	—	—	—	—	—	—	—	—	48	3	22	3	36	11	34	7	1	1	—	—
65	5	1	4	—	—	—	—	—	4236	1638	4817	1050	11267	3898	12310	2107	50	26	65	22
66	5	1	4	—	—	—	—	—	4423	1690	5023	1092	11581	3981	13076	2134	57	29	70	22
67	—	—	—	—	—	—	—	—	51	15	63	11	56	10	57	4	6	2	5	—
68	—	—	—	—	—	—	—	—	48	3	22	3	36	11	34	7	1	1	—	—
69	5	1	4	—	—	—	—	—	4359	1672	4910	1078	11439	3954	12985	2123	50	26	65	22
70	75	37	51	15	10	2	—	—	6151	2330	6891	2059	12044	4307	13577	2337	112	67	141	71
1	22	11	21	3	37	9	3	—	223	152	225	130	65	50	57	26	4	3	7	5
2	50	22	42	8	3	1	—	—	705	479	771	352	105	76	63	38	8	6	6	3
3	—	—	—	—	10	1	—	—	125	77	183	85	42	27	48	20	2	2	2	2
4	—	—	—	—	5	—	—	—	39	22	60	25	9	5	6	2	—	—	—	—
5	—	—	—	—	5	—	—	—	1	1	2	—	3	2	3	1	—	—	—	—
6	—	—	—	—	—	—	—	—	38	21	58	25	6	3	3	1	—	—	—	—
7	—	—	—	—	—	—	—	—	—	—	—	—	—	—	—	—	—	—	—	—
8	—	—	—	—	1	—	—	—	717	371	824	294	305	171	303	89	3	2	2	—
9	—	—	—	—	—	—	—	—	—	—	—	—	—	—	—	—	—	—	—	—
10	—	—	—	—	1	—	—	—	717	371	824	294	305	171	303	89	3	2	2	—

Табл. 6. *Аулиэ-атинск и Гол.-Степск. у.у.*

№№ по порядку	РАСПРЕДЕЛЕНИЕ НАСЕЛЕНИЯ ПО НАЦИОНАЛЬН.												Число душ населения в возрасте					
	Немцы и голландцы				Татары				Прочие народности				До 4 лет		От 5 до 7 лет			
	Мужчин		Женщин		Мужчин		Женщин		Мужчин		Женщин		Муж	Жен.	Мужчин		Женщин	
	Всех	В т.ч. грам.	Всех	В т.ч. грам.	Всех	В т.ч. грам.	Всех	В т.ч. грам.	Всех	В т.ч. грам.	Всех	В т.ч. грам.	Всех	Всех	Всех	В т.ч. грам.	Всех	В т.ч. грам.
41	—	—	—	—	1	1	—	—	—	—	1	1	146	114	65	2	73	1
42	—	—	—	—	—	—	1	—	11	9	8	1	351	368	192	4	229	2
43	79	56	91	63	—	—	—	—	8	7	2	—	212	262	136	3	161	1
44	5	5	9	2	2	2	—	—	12	6	6	2	368	329	220	1	232	—
45	—	—	—	—	—	—	—	—	—	—	—	—	223	217	235	—	205	—
46	—	—	—	—	—	—	—	—	—	—	—	—	214	211	232	—	201	—
47	—	—	—	—	—	—	—	—	—	—	—	—	9	6	3	—	4	—
48	1	1	—	—	3	—	1	—	12	5	9	—	848	928	578	1	580	—
49	—	—	—	—	—	—	—	—	1	—	—	—	3	3	2	—	4	—
50	1	1	—	—	3	—	1	—	11	5	9	—	845	925	576	1	576	—
51	—	—	—	—	38	25	37	22	—	—	—	—	240	247	249	—	253	1
52	4	4	—	—	48	22	53	14	15	3	14	3	589	607	392	2	436	—
53	—	—	—	—	42	19	48	12	—	—	—	—	217	220	151	2	185	—
54	4	4	—	—	6	3	5	2	15	3	14	3	372	387	241	—	251	—
55	—	—	—	—	—	—	—	—	2	2	3	2	219	228	137	—	154	1
56	455	339	565	407	—	—	—	—	1	1	1	1	80	92	29	—	58	9
57	451	238	492	237	—	—	—	—	2	2	2	1	167	161	90	3	95	4
58	1	1	—	—	—	—	—	—	36	14	38	26	380	345	196	3	233	3
59	—	—	—	—	293	22	262	—	—	—	—	—	209	204	167	—	167	—
60	—	—	—	—	—	—	—	—	—	—	—	—	165	169	148	—	151	—
61	—	—	—	—	293	22	262	—	—	—	—	—	44	35	19	—	16	—
62	—	—	—	—	—	—	—	—	—	—	—	—	37	29	18	—	14	—
63	**1000**	**644**	**1157**	**709**	**385**	**72**	**354**	**36**	**99**	**49**	**84**	**37**	**4069**	**4131**	**2704**	**19**	**2890**	**21**
64	—	—	—	—	**80**	**44**	**85**	**34**	**1**	—	—	—	**839**	**850**	**782**	**2**	**794**	**1**
65	**1000**	**644**	**1157**	**709**	**305**	**28**	**269**	**2**	**98**	**49**	**84**	**37**	**3230**	**3281**	**1922**	**17**	**2096**	**20**
66	**1026**	**660**	**1190**	**732**	**385**	**72**	**356**	**38**	**108**	**56**	**85**	**37**	**10983**	**10720**	**10197**	**21**	**9747**	**22**
67	—	—	—	—	—	—	2	2	1	1	—	—	**6854**	**6539**	**7455**	**2**	**6819**	**1**
68	—	—	—	—	**80**	**44**	**85**	**34**	**1**	—	—	—	**839**	**850**	**782**	**2**	**794**	**1**
69	**1026**	**660**	**1190**	**732**	**305**	**28**	**269**	**2**	**106**	**55**	**85**	**37**	**3290**	**3331**	**1960**	**17**	**2184**	**20**
70	**1053**	**661**	**1215**	**734**	**591**	**169**	**561**	**91**	**323**	**221**	**205**	**117**	**11980**	**11727**	**10845**	**30**	**10403**	**33**
1	2	1	3	1	7	5	3	2	30	29	14	11	40	36	28	3	36	4
2	5	5	2	1	14	7	9	2	51	41	35	16	111	106	99	2	101	5
3	18	17	—	—	1	1	4	2	42	38	6	4	22	31	16	—	17	—
4	—	—	—	—	2	1	2	—	4	4	6	3	264	227	230	—	228	—
5	—	—	—	—	—	—	—	—	—	—	—	—	254	212	226	—	222	—
6	—	—	—	—	2	1	2	—	4	4	6	3	10	15	4	—	6	—
7	—	—	—	—	—	—	—	—	—	—	—	—	181	161	214	—	169	—
8	3	3	—	—	1	—	—	—	41	28	6	1	227	228	188	1	173	2
9	—	—	—	—	—	—	—	—	—	—	—	—	98	83	78	—	66	—
10	3	3	—	—	1	—	—	—	41	28	6	1	129	145	110	1	107	2

Табл. 6. *Аулиэ-атинск. и Гол.-Степск. у у.*

№№ по порядку	ЧИСЛО ДУШ НАСЕЛЕНИЯ В ВОЗРАСТЕ																			
	От 8 до 15 лет				От 16 до 18 лет				От 19 до 24 лет				От 25 до 59 лет				60 л. и старше			
	Мужчин.		Женщин.		Муж.		Жен.		Муж		Женщин		Мужчин		Женщин		Мужчин		Женщ.	
	Всех	В т. ч. грам.	Всех	В т. ч. грам.	Всех	В т. ч. грам.	Всех	В т. ч. грам.	Всех	В т. ч. грам.	Всех	В т. ч. грам.	Всех	В т. ч. грам.	Всех	В т. ч. грам.	Всех	В т. ч. грам.	Всех	В т. ч. грам.
41	175	68	139	39	46	39	38	12	35	22	65	15	183	108	211	23	45	7	36	—
42	491	225	461	155	139	97	113	58	66	37	192	82	580	343	606	107	120	26	108	2
43	312	178	291	143	113	91	95	64	53	26	131	66	336	224	384	125	64	27	59	4
44	454	143	407	97	120	78	103	26	78	31	205	56	541	270	578	88	105	24	78	1
45	548	21	420	5	113	16	113	3	193	28	255	4	832	118	802	5	108	5	99	—
46	536	19	414	1	113	16	110	1	192	28	252	3	818	145	793	1	106	5	96	—
47	12	2	6	4	—	—	3	2	1	—	3	1	14	3	9	4	2	—	3	—
48	1346	432	1213	248	353	206	369	160	167	89	594	206	1345	680	1602	218	305	66	259	4
49	7	—	5	—	3	—	3	—	1	—	3	—	14	7	11	—	3	1	—	—
50	1339	432	1208	248	350	206	366	160	166	89	591	206	1331	673	1591	218	302	65	259	4
51	642	76	570	27	187	22	173	8	195	33	327	6	1275	169	1234	19	157	4	148	—
52	947	291	871	153	270	152	321	68	174	68	460	97	1284	581	1270	160	252	49	214	4
53	3 3	97	270	15	97	34	144	6	87	30	211	4	584	184	528	17	117	25	8	3
54	584	194	601	138	173	118	177	62	87	38	249	93	700	397	742	143	135	24	131	1
55	319	141	290	94	86	63	76	42	52	26	140	67	339	199	398	87	96	31	63	3
56	143	128	121	113	46	33	43	42	60	29	79	76	175	140	186	162	18	15	15	10
57	209	125	204	102	59	44	55	32	39	19	84	51	260	161	268	100	38	19	28	5
58	551	258	481	174	115	82	142	69	48	28	223	104	562	356	665	96	118	39	100	2
59	440	12	379	—	118	4	146	1	188	22	212	1	833	72	738	—	134	12	112	—
60	372	12	303	—	88	4	114	1	171	21	180	1	720	54	635	—	121	9	104	—
61	68	—	36	—	20	—	32	—	17	1	32	—	113	18	103	—	13	3	8	—
62	36	20	30	10	13	8	12	8	3	2	20	11	37	23	47	12	7	—	3	—
63	**6613**	**2118**	**5837**	**1360**	**1768**	**935**	**1799**	**593**	**1351**	**460**	**2967**	**842**	**8582**	**3474**	**8989**	**1202**	**1567**	**324**	**1322**	**35**
64	**1920**	**204**	**1562**	**43**	**488**	**76**	**544**	**16**	**646**	**112**	**953**	**14**	**3411**	**559**	**3201**	**37**	**504**	**44**	**431**	**3**
65	**4593**	**1914**	**4275**	**1317**	**1280**	**859**	**1255**	**577**	**705**	**348**	**2014**	**828**	**5171**	**2915**	**5788**	**1165**	**1063**	**280**	**891**	**32**
66	**21335**	**2330**	**18369**	**1384**	**5701**	**1086**	**5462**	**605**	**6092**	**686**	**9704**	**860**	**39757**	**5533**	**38527**	**1243**	**5884**	**466**	**5117**	**39**
67	**14629**	**182**	**12451**	**12**	**3914**	**142**	**3634**	**8**	**4722**	**218**	**6710**	**8**	**31060**	**1996**	**29425**	**17**	**4199**	**138**	**3781**	**2**
68	**1920**	**204**	**1562**	**43**	**388**	**76**	**544**	**16**	**646**	**112**	**953**	**14**	**3411**	**559**	**3201**	**37**	**504**	**44**	**431**	**3**
69	**4786**	**1944**	**4356**	**1329**	**1299**	**868**	**1284**	**586**	**724**	**356**	**2041**	**838**	**5286**	**2978**	**5901**	**1189**	**1081**	**284**	**905**	**34**
70	**23392**	**3268**	**20039**	**1908**	**6085**	**1277**	**6076**	**753**	**6623**	**978**	**10599**	**1127**	**43123**	**7008**	**41558**	**1803**	**6485**	**626**	**5655**	**67**
1	106	77	75	45	45	25	31	21	43	21	57	33	278	186	168	74	18	5	16	3
2	264	215	214	157	41	34	55	52	51	41	95	75	448	339	363	141	20	9	13	—
3	47	28	82	56	11	7	15	11	31	12	25	19	195	119	73	27	8	6	6	—
4	738	9	635	16	246	4	169	—	264	4	323	4	1085	45	1043	10	97	4	107	—
5	723	1	613	1	243	2	168	—	263	4	318	—	1051	24	1005	—	96	4	105	—
6	15	8	22	15	3	2	1	—	1	—	5	4	34	21	38	10	1	—	2	—
7	632	1	502	—	230	1	206	—	258	2	243	—	920	15	917	—	51	—	92	—
8	514	188	411	160	137	63	113	58	129	45	206	76	737	273	671	87	77	10	88	1
9	205	—	135	—	53	—	32	—	58	—	89	—	352	5	298	—	28	—	29	—
10	309	188	276	160	84	63	81	58	71	45	117	76	385	268	373	87	49	10	59	1

Табл. 6. *Гол.-Степ. и Казалинский у.у.*

№№ по порядку.	Уезды и роды населенных пунктов	НАСЕЛЕНИЕ.					
		Мужчин		Женщин		Обоего пола	
		Всех	В т. ч. грамотн.	Всех	В т. ч. грамотн.	Всех	В т. ч грамотн.
11	Славянская	3368	782	3544	485	6912	1267
12	В том числе оседлые туземные селения	1253	20	1465	—	2728	20
13	„ „ европейские поселки	2105	762	2079	485	4184	1247
14	Спасская	2560	455	2406	282	4966	737
15	В том числе оседлые туземные селения	1749	51	1565	6	3314	57
16	„ „ европейские поселки	811	404	841	276	1652	680
17	Сыр-дарьинская (русская)	1693	926	1826	643	3519	1574
18	Черняевская (туземная)	2118	50	2072	7	4190	57
19	**Итого по сельским местностям**	**17158**	**2878**	**16760**	**1836**	**33918**	**4714**
20	**В том числе оседлые туземн. селения**	**11344**	**180**	**10767**	**14**	**22111**	**194**
21	**„ „ европейские поселки**	**5814**	**2698**	**5993**	**1822**	**11807**	**4520**
22	**Всего по уезду**	**19080**	**4007**	**18375**	**2559**	**37455**	**6566**
	КАЗАЛИНСКИЙ УЕЗД.						
1	Город Казалинск	3555	1232	3484	736	7039	1968
2	Поселения городского типа	5231	2487	5236	1642	10467	4129
3	Полоса отчуждения железной дороги	889	263	865	137	1754	400
	Сельские местности:						
	Кочевые волости:						
4	Ак-тюбинская	2618	121	2652	6	5270	127
5	Джаман-сырская	2473	91	2312	3	4785	94
6	Зангарская	2727	110	2690	3	5417	113
7	Кара-кульская	3559	80	3427	3	6986	83
8	Костамская	6220	235	6175	14	12395	249
9	В том числе кочевые аулы	6135	213	6096	1	12231	214
10	„ „ европейские поселки	85	22	79	13	164	35
11	Колымбасовская	1501	25	1636	—	3137	25
12	Кувандарьинская	2465	102	2390	3	4855	105
13	Кучербаевская	747	26	770	2	1517	28
14	Раимская	4133	146	4085	31	8218	177
15	В том числе кочевые аулы	3973	85	3920	—	7893	85
16	„ „ европейские поселки	160	61	165	31	325	92
17	Сары-тугайская	3258	158	3167	3	6425	161
18	Чибиндинская	4189	137	4255	45	8444	182
19	В том числе кочевые аулы	3940	60	4017	—	7957	60
20	„ „ европейские поселки	249	77	238	45	487	122
21	**Итого по сельским местностям**	**33890**	**1231**	**33559**	**113**	**67449**	**1344**
22	**В том числе кочевые аулы**	**33396**	**1071**	**33077**	**24**	**66473**	**1095**
23	**„ „ европейские поселки**	**494**	**160**	**482**	**89**	**976**	**249**
24	**Всего по уезду**	**43565**	**5213**	**43144**	**2628**	**86709**	**7841**

Библіотека Статистическаго Кабинета Петроградскаго Университета.

Табл. 6. *Гол.-степ. и Казалинский уу.*

РАСПРЕДЕЛЕНИЕ НАСЕЛЕНИЯ ПО НАЦИОНАЛЬНОСТЯМ

№№ по порядку	Киргизы				Узбеки				Таджики				Евреи туземные				Дунгане			
	Мужчин		Женщин		Мужчин		Женщин		Муж.		Женщ.		Муж.		Жен.		Муж.		Женщ.	
	Всех	В т.ч. грам.	Всех	В т.ч. грам.	Всех	В т.ч. грам.	Всех	В т.ч. грам.	Всех	В т.ч. грам.	Всех	В т.ч. грам.	Всех	В т.ч. грам.	Всех	В т.ч. грам.	Всех.	Вт.ч. грам.	Всех	Вт.ч. грам.
11	1636	33	1795	1	260	13	205	—	22	—	22	—	—	—	—	—	—	—	—	—
12	1168	16	1380	—	87	4	80	—	8	—	5	—	—	—	—	—	—	—	—	—
13	468	17	415	1	173	9	125	—	14	—	17	—	—	—	—	—	—	—	—	—
14	213	3	174	—	150	39	1350	4	13	8	108	1	—	—	—	—	—	—	—	—
15	211	3	171	—	1420	36	1296	3	106	7	91	1	—	—	—	—	—	—	—	—
16	2	—	3	—	87	3	54	—	27	1	17	—	—	—	—	—	—	—	—	—
17	29	1	22	—	66	11	49	—	4	—	4	—	—	—	—	—	—	—	—	—
18	—	—	—	—	1145	16	1102	—	973	34	970	7	—	—	—	—	—	—	—	—
19	**4667**	**58**	**4535**	**1**	**6416**	**109**	**5829**	**4**	**1193**	**49**	**1140**	**8**	—	—	—	—	—	—	—	—
20	**4159**	**40**	**4093**	—	**6037**	**84**	**5573**	**3**	**1127**	**48**	**1089**	**8**	—	—	—	—	—	—	—	—
21	**508**	**18**	**442**	**1**	**379**	**25**	**256**	**1**	**66**	**1**	**51**	—	—	—	—	—	—	—	—	—
22	**4681**	**65**	**4537**	**1**	**6636**	**152**	**5891**	**6**	**1868**	**66**	**1182**	**8**	—	—	—	—	—	—	—	—
1	1515	243	1408	30	228	62	180	13	141	35	111	10	67	19	68	11	—	—	—	—
2	2019	306	1887	32	28	13	8	1	3	2	4	—	—	—	—	—	—	—	—	—
3	408	13	371	—	—	—	—	—	—	—	—	—	—	—	—	—	—	—	—	—
4	2618	121	2652	6																
5	2473	91	2312	3																
6	2727	110	2690	3																
7	3559	80	3427	3																
8	6131	210	6090																	
9	6131	210	6090																	
10	—	—	—																	
11	1501	25	1636	—																
12	2465	102	2390	3																
13	747	26	769	2			1													
14	3978	85	3925	—																
15	3973	85	3920	—																
16	5	—	5	—																
17	3258	158	3.67	3																
18	4008	61	4084	—																
19	3940	60	4017	—																
20	68	1	67	—																
21	**38465**	**1069**	**38142**	**28**	—	—	1	—	—	—	—	—	—	—	—	—	—	—	—	—
22	**38392**	**1068**	**38070**	**28**			1													
23	**78**	**1**	**72**	—																
24	**87407**	**1631**	**86808**	**85**	**256**	**75**	**189**	**14**	**144**	**87**	**115**	**18**	**67**	**19**	**68**	**11**	—	—	—	—

Табл. 6. *Гол.-Степ. и Козлинский у.у*

РАСПРЕДЕЛЕНИЕ НАСЕЛЕНИЯ ПО НАЦИОНАЛЬНОСТЯМ

№№ по порядку	Армяне				Персы				Великороссы				Украинцы				Белорусы			
	Муж.		Жен.		Муж.		Жен.		Мужчин		Женщин		Мужчин		Женщин		Муж.		Жен.	
	Всех.	В т.ч. грам.	Всех.	В т.ч. грам.	Всех	В т.ч. грам.	Всех	В т.ч. грам.	Всех	В т.ч. грам.	Всех	В т.ч. грам.	Всех	В т.ч. грам.	Всех	В т.ч. грам.	Всех	В т.ч. грам.	Всех	В т.ч. грам.
11	10	7	6	3	69	4	3	—	691	382	847	303	530	276	575	149	22	15	15	4
12	—	—	—	—	—	—	—	—	—	—	—	—	—	—	—	—	—	—	—	—
13	10	7	6	3	69	4	3	—	691	382	847	303	530	276	575	149	22	15	15	4
14	7	4	2	—	3	—	—	—	312	192	337	152	334	176	399	115	12	10	11	3
15	—	—	—	—	3	—	—	—	1	1	2	2	—	—	—	—	—	—	—	—
16	7	4	2	—	—	—	—	—	311	191	335	150	334	176	399	115	12	10	11	3
17	6	2	5	2	9	1	1	—	924	521	1071	419	532	306	600	200	15	14	14	2
18	—	—	—	—	—	—	—	—	—	—	—	—	—	—	—	—	—	—	—	—
19	**23**	**13**	**13**	**5**	**87**	**5**	**3**	—	**2683**	**1488**	**3139**	**1193**	**1711**	**934**	**1883**	**555**	**52**	**41**	**42**	**9**
20	—	—	—	—	8	—	—	—	2	2	4	2	3	2	3	1	—	—	—	—
21	**23**	**13**	**13**	**5**	**79**	**5**	**4**	—	**2681**	**1486**	**3135**	**1191**	**1708**	**932**	**1880**	**554**	**52**	**41**	**42**	**9**
22	**95**	**46**	**76**	**16**	**137**	**16**	**7**	—	**3738**	**2196**	**4318**	**1770**	**1923**	**1089**	**2056**	**639**	**66**	**52**	**57**	**19**
1	—	—	—	—	—	—	—	—	1041	519	1172	404	62	44	48	25	16	14	10	7
2	8	3	—	—	3	—	—	—	2349	1602	2557	1221	483	333	447	211	45	35	55	31
3	—	—	—	—	2	—	—	—	408	218	433	111	37	17	25	10	11	6	9	4
4	—	—	—	—	—	—	—	—	—	—	—	—	—	—	—	—	—	—	—	—
5	—	—	—	—	—	—	—	—	—	—	—	—	—	—	—	—	—	—	—	—
6	—	—	—	—	—	—	—	—	—	—	—	—	—	—	—	—	—	—	—	—
7	—	—	—	—	—	—	—	—	—	—	—	—	—	—	—	—	—	—	—	—
8	—	—	—	—	—	—	—	—	39	13	38	5	50	12	47	9	—	—	—	—
9	—	—	—	—	—	—	—	—	—	—	—	—	4	3	6	1	—	—	—	—
10	—	—	—	—	—	—	—	—	39	13	38	5	46	9	41	8	—	—	—	—
11	—	—	—	—	—	—	—	—	—	—	—	—	—	—	—	—	—	—	—	—
12	—	—	—	—	—	—	—	—	—	—	—	—	—	—	—	—	—	—	—	—
13	—	—	—	—	—	—	—	—	—	—	—	—	—	—	—	—	—	—	—	—
14	—	—	—	—	—	—	—	—	140	52	142	20	6	1	6	2	3	3	9	1
15	—	—	—	—	—	—	—	—	—	—	—	—	—	—	—	—	—	—	—	—
16	—	—	—	—	—	—	—	—	140	52	142	20	6	1	6	2	3	3	4	1
17	—	—	—	—	—	—	—	—	—	—	—	—	—	—	—	—	—	—	—	—
18	—	—	—	—	—	—	—	—	15	66	139	39	23	8	28	2	—	—	—	—
19	—	—	—	—	—	—	—	—	—	—	—	—	—	—	—	—	—	—	—	—
20	—	—	—	—	—	—	—	—	156	66	139	39	23	8	28	2	—	—	—	—
21	—	—	—	—	—	—	—	—	**335**	**131**	**319**	**64**	**79**	**21**	**81**	**13**	**3**	**3**	**4**	**1**
22	—	—	—	—	—	—	—	—	—	—	—	—	4	3	6	1	—	—	—	—
23	—	—	—	—	—	—	—	—	**335**	**131**	**319**	**64**	**75**	**18**	**75**	**12**	**3**	**3**	**4**	**1**
24	8	3	—	—	5	—	—	—	**4133**	**2470**	**4481**	**1800**	**661**	**415**	**601**	**259**	**75**	**58**	**78**	**43**

Табл. 6. *Гол.-Степ. и Казалинский у.у.*

№№ по порядку.	РАСПРЕДЕЛЕНИЕ НАСЕЛЕНИЯ ПО НАЦИОНАЛЬН.												Число душ населения в возрасте					
	Немцы и голландцы				Татары				Прочие народности.				До 4 лет		От 5 до 7 лет			
	Мужчин.		Женщин.		Мужчин.		Женщин.		Мужчин.		Женщин.		Муж.	Жен.	Мужчин		Женщин	
	Всех	В т.ч. грам.	Всех	В т.ч. грам.	Всех	В т.ч. грам.	Всех	В т.ч. грам.	Всех	В т.ч. грам.	Всех	В т.ч. грам.	Всех	Всех	Всех	В т.ч. грам.	Всех	В т.ч. грам.
11	1	1	2	2	10	6	9	3	117	45	65	20	369	416	251	3	325	1
12	—	—	—	—	—	—	—	—	—	—	—	—	146	178	116	—	155	—
13	1	1	2	2	10	6	9	3	117	45	65	20	223	238	135	3	170	1
14	1	—	4	1	9	5	6	—	29	18	16	6	266	275	202	2	195	—
15	—	—	—	—	8	4	5	—	—	—	—	—	156	180	136	—	126	—
16	1	—	4	1	1	1	—	—	29	18	16	6	110	95	66	2	69	—
17	—	—	—	—	9	7	9	5	99	63	51	20	183	176	150	1	162	4
18	—	—	—	—	—	—	—	—	—	—	—	—	219	229	197	—	189	—
19	5	4	6	3	31	19	25	8	290	158	141	50	1714	1712	1432	7	1441	7
20	—	—	—	—	8	4	5	—	—	—	—	—	1044	1043	967	—	927	—
21	5	4	6	3	23	15	20	8	290	158	141	50	660	669	465	7	514	7
22	30	27	11	5	53	32	41	14	413	266	199	81	1887	1885	1575	12	1595	16
1	3	2	1	1	346	221	377	189	136	73	114	46	439	403	279	14	273	11
2	—	—	—	—	132	72	144	70	161	121	134	76	681	675	440	31	429	28
3	1	1	3	3	3	1	2	—	19	7	22	9	127	132	109	2	99	—
4	—	—	—	—	—	—	—	—	—	—	—	—	394	311	232	—	266	1
5	—	—	—	—	—	—	—	—	—	—	—	—	266	243	250	1	22	—
6	—	—	—	—	—	—	—	—	—	—	—	—	350	342	257	—	254	—
7	—	—	—	—	—	—	—	—	—	—	—	—	457	423	353	—	318	—
8	—	—	—	—	—	—	—	—	—	—	—	—	814	737	625	2	606	1
9	—	—	—	—	—	—	—	—	—	—	—	—	792	722	617	2	602	—
10	—	—	—	—	—	—	—	—	—	—	—	—	22	15	8	—	4	1
11	—	—	—	—	—	—	—	—	—	—	—	—	251	234	146	—	197	—
12	—	—	—	—	—	—	—	—	—	—	—	—	279	263	253	—	216	—
13	—	—	—	—	—	—	—	—	—	—	—	—	98	94	83	—	87	—
14	—	—	—	—	—	—	—	—	6	5	8	8	574	555	443	1	392	—
15	—	—	—	—	—	—	—	—	—	—	—	—	546	533	422	1	375	—
16	—	—	—	—	—	—	—	—	6	5	8	8	23	23	21	—	17	—
17	—	—	—	—	—	—	—	—	—	—	—	—	438	379	329	—	330	—
18	—	—	—	—	2	2	4	4	—	—	—	—	621	606	503	—	411	—
19	—	—	—	—	—	—	—	—	—	—	—	—	530	571	486	—	386	—
20	—	—	—	—	2	2	4	4	—	—	—	—	41	35	22	—	25	—
21	—	—	—	—	2	2	4	4	6	5	8	8	4542	4193	3529	4	3299	2
22	—	—	—	—	—	—	—	—	—	—	—	—	4451	4120	3478	4	3253	1
23	—	—	—	—	2	2	4	4	6	5	8	8	91	73	51	—	46	1
24	4	3	4	4	483	296	527	263	322	206	278	139	5789	5403	4357	51	4090	41

Табл. 6. *Гол.-степ. и Казачинский у.у.*

№№ по порядку	ЧИСЛО ДУШ НАСЕЛЕНИЯ В ВОЗРАСТЕ:																			
	От 8 до 15 л.				От 16 до 18 лет				От 19 до 24 лет				От 25 до 59 лет				60 лет и старше			
	Муж.		Жен.		Муж.		Жен.		Муж.		Женщин		Мужчин		Женщин		Мужчин		Женщин	
	Всех	в т. ч. грам.	Всех	в т. ч. грам.	Всех	в т. ч. грам.	Всех	в т. ч. грам.	Всех	в т. ч. грам.	Всех	в т. ч. грам.	Всех	в т. ч. грам.	Всех	в т. ч. грам.	Всех	в т. ч. грам.	Всех	в т. ч. грам.
11	805	200	855	185	174	54	207	64	167	24	292	74	1522	487	1334	159	80	14	115	2
12	285	—	351	—	62	2	81	—	69	4	93	—	553	14	542	—	32	—	65	—
13	520	200	504	185	112	52	126	64	98	20	199	74	969	473	792	159	48	14	50	2
14	652	137	507	105	208	45	169	50	156	25	252	45	994	230	910	79	82	16	98	3
15	418	7	323	1	159	7	105	1	119	3	174	2	706	33	598	2	55	1	59	—
16	234	130	184	104	49	38	64	49	37	22	78	43	288	197	312	77	27	15	39	3
17	478	299	459	257	113	89	133	97	53	40	185	105	634	461	651	184	77	36	60	1
18	458	5	376	1	115	5	100	1	131	6	173	2	855	29	907	3	143	5	98	—
19	**4277**	**839**	**3745**	**724**	**1223**	**261**	**1097**	**270**	**1158**	**146**	**1674**	**306**	**6747**	**1540**	**6133**	**522**	**607**	**85**	**658**	**7**
20	**2721**	**14**	**2300**	**3**	**862**	**17**	**692**	**2**	**898**	**19**	**1090**	**4**	**4437**	**120**	**4267**	**5**	**405**	**10**	**448**	**—**
21	**1556**	**825**	**1445**	**721**	**361**	**244**	**405**	**268**	**260**	**127**	**584**	**302**	**2310**	**1420**	**2166**	**517**	**202**	**75**	**210**	**7**
22	**4694**	**1159**	**4116**	**982**	**1320**	**327**	**1193**	**354**	**1283**	**220**	**1851**	**433**	**7668**	**2184**	**7037**	**764**	**653**	**105**	**693**	**10**
1	772	336	658	230	198	109	220	88	208	115	309	111	1332	580	1335	275	327	78	296	21
2	1193	748	1071	635	235	171	302	175	374	231	562	273	2098	1226	1944	515	210	50	253	16
3	201	72	175	49	30	16	37	13	45	10	58	11	337	153	312	62	40	5	52	2
4	474	9	458	4	69	4	92	—	76	3	170	—	1129	98	1134	1	194	7	221	—
5	499	11	384	1	116	6	113	—	117	8	179	—	1032	59	995	2	193	6	171	—
6	471	5	384	—	94	6	105	1	149	16	225	1	1200	75	1167	1	206	8	212	—
7	680	3	542	2	161	7	152	—	160	7	263	—	1495	61	1432	1	253	2	297	—
8	1152	42	1102	3	213	1	260	—	250	11	463	2	2726	149	2503	8	430	21	504	—
9	1139	40	1036	—	208	8	255	—	259	10	458	—	2694	134	2469	1	426	19	504	—
10	13	2	16	3	5	2	5	—	1	1	5	2	32	15	34	7	4	2	—	—
11	203	—	228	—	29	—	83	—	54	1	106	—	704	22	685	—	114	2	103	—
12	477	6	359	—	94	3	101	—	103	11	195	1	1071	73	1077	1	188	9	179	1
13	139	4	121	—	35	4	37	1	29	1	57	1	303	15	311	—	54	2	63	—
14	710	19	677	5	117	5	137	5	137	5	267	9	1793	98	1753	11	359	18	353	1
15	631	7	643	—	109	2	127	—	134	4	249	—	1737	59	1650	—	344	12	343	—
16	29	12	34	5	8	3	10	5	3	1	18	9	56	39	53	11	15	6	10	1
17	603	2	431	—	149	14	162	1	164	16	231	—	1347	118	1277	2	232	8	257	—
18	822	15	697	14	173	10	173	2	172	12	332	8	1604	92	1699	21	289	8	337	—
19	777	2	651	—	161	4	162	—	155	2	312	—	1503	47	1611	—	278	5	324	—
20	45	13	46	14	12	6	11	2	17	10	20	8	101	45	88	21	11	3	13	—
21	**6235**	**116**	**5133**	**29**	**1241**	**69**	**1416**	**10**	**1421**	**91**	**2538**	**22**	**14110**	**860**	**13983**	**48**	**2512**	**91**	**2697**	**2**
22	**6148**	**89**	**5337**	**7**	**1216**	**58**	**1390**	**3**	**1400**	**79**	**2495**	**3**	**14221**	**761**	**13808**	**9**	**2482**	**80**	**2674**	**1**
23	**87**	**27**	**96**	**22**	**25**	**1**	**26**	**7**	**21**	**12**	**43**	**19**	**189**	**99**	**175**	**39**	**30**	**11**	**23**	**1**
24	**8401**	**1272**	**7337**	**913**	**1704**	**335**	**1975**	**286**	**2048**	**477**	**3467**	**417**	**18177**	**2824**	**17574**	**900**	**3089**	**224**	**3298**	**41**

Табл. 6. *Перовский уезд.*

№№ по порядку	Уезды и роды населенных пунктов	НАСЕЛЕНИЕ					
		Мужчин.		Женщин		Обоего пола	
		Всех	В т. ч. грамотн.	Всех	В т. ч. грамотн	Всех	В т. ч. грамотн.
	ПЕРОВСКИЙ УЕЗД.						
1	Город Перовск	4594	2000	4506	1109	9100	3199
2	Ст. Чиили	438	268	456	219	894	487
3	Полоса отчуждения железной дороги	702	321	656	146	1358	467
	Сельские местности.						
	Кочевые волости:						
4	Ак-арыкская	1674	147	1521	3	3195	150
5	Аламесекская	894	98	891	—	1785	98
6	В том числе кочевые аулы	883	97	880	—	1763	97
7	„ „ европейские поселки	11	1	11	—	22	1
8	Айна-кульская	2141	34	2021	1	4162	35
9	Байзакская	2451	114	2318	—	4769	114
10	Джалагашская	1668	100	1602	—	3270	100
11	Джулекская	3683	297	3254	88	6937	385
12	В том числе кочевые аулы	3241	154	2830	6	607	160
13	„ „ европейские поселки	442	143	424	82	866	225
14	Кара-куль-куван-дарьинская	411	27	434	1	845	28
15	Кара узякская	1079	71	981	4	2060	75
16	В том числе кочевые аулы	1062	64	965	3	2027	67
17	„ „ европейские поселки	17	7	16	1	33	8
18	Кентубская	1052	89	974	4	2026	93
19	Когалинская	1819	147	1624	4	3443	151
20	Ростамская	977	39	1027	—	2004	39
21	Куткенчекская	305	27	329	1	634	28
22	Кыз-бугутская	1752	64	1658	—	3410	64
23	Приречная	3441	262	3296	32	6737	294
24	В том числе кочевые аулы	3400	240	3246	11	6646	251
25	„ „ европейские поселки	41	22	50	21	91	43
26	Сабалакская	2792	288	2610	40	5402	328
27	В том числе кочевые аулы	2667	242	2495	7	5162	249
28	„ „ европейские поселки	125	46	115	33	240	79
29	Сарановская	2473	109	2309	—	4782	109
30	Соло-тюбинская	3781	380	3524	41	7305	421
31	В том числе кочевые аулы	3598	311	3347	9	6945	320
32	„ „ европейские поселки	183	69	177	32	360	101
33	Сор-кудукская	2077	162	1975	2	4052	164
34	Теле-кульская	861	41	769	—	1630	41
35	Терень-узякская	1291	142	1107	24	2398	166
36	В том числе кочевые аулы	1236	101	1052	4	2288	105
37	„ „ европейские поселки	55	41	55	20	110	61
38	Узгенская	1170	78	1295	—	2465	78
39	Чагановская	1666	144	1544	2	3210	146

Табл. 6. *Перовский уезд.*

РАСПРЕДЕЛЕНИЕ НАСЕЛЕНИЯ ПО НАЦИОНАЛЬНОСТЯМ

№№ по порядку	Киргизы				Узбеки				Таджики				Евреи туземные				Дунгане			
	Мужчин		Женщин		Мужчин		Женщин		Муж.		Женщ.		Мужчин		Женщин		Мужчин		Женщин	
	Всех	В т.ч. грам.	Всех	В т.ч. грам.	Всех	В т.ч. грам.	Всех	В т.ч. грам.	Всех	В т.ч. грам.	Всех	В т.ч. грам.	Всех	В т.ч. грам.	Всех	В т.ч. грам.	Всех	В т.ч. грам.	Всех	В т.ч. грам.
1	1904	349	1893	49	349	112	313	34	115	16	83	3	27	15	25	1	—	—	—	—
2	60	2	52	—	—	—	—	—	—	—	—	—	—	—	—	—	—	—	—	—
3	118	12	119	—	6	3	2	—	—	—	—	—	—	—	—	—	—	—	—	—
4	1674	147	1521	3	—	—	—	—	—	—	—	—	—	—	—	—	—	—	—	—
5	18·	9·	883	—	9	—	7	—	—	—	—	—	—	—	—	—	—	—	—	—
6	883	97	880	—	—	—	—	—	—	—	—	—	—	—	—	—	—	—	—	—
7	—	—	3	—	9	—	7	—	—	—	—	—	—	—	—	—	—	—	—	—
8	2137	31	2018	—	—	—	—	—	—	—	—	—	—	—	—	—	—	—	—	—
9	2451	114	2318	—	—	—	—	—	—	—	—	—	—	—	—	—	—	—	—	—
10	1668	100	1602	—	—	—	—	—	—	—	—	—	—	—	—	—	—	—	—	—
11	3366	169	2956	6	22	7	14	—	—	—	—	—	—	—	—	—	—	—	—	—
12	3241	154	2830	6	—	—	—	—	—	—	—	—	—	—	—	—	—	—	—	—
13	145	15	126	—	22	7	14	—	—	—	—	—	—	—	—	—	—	—	—	—
14	298	22	302	1	113	5	132	—	—	—	—	—	—	—	—	—	—	—	—	—
15	1066	64	967	3	—	—	—	—	—	—	—	—	—	—	—	—	—	—	—	—
16	1062	64	965	3	—	—	—	—	—	—	—	—	—	—	—	—	—	—	—	—
17	4	—	2	—	—	—	—	—	—	—	—	—	—	—	—	—	—	—	—	—
18	1049	87	969	1	—	—	—	—	—	—	—	—	—	—	—	—	—	—	—	—
19	1814	146	1617	2	—	—	—	—	—	—	—	—	—	—	—	—	—	—	—	—
20	977	39	1027	—	—	—	—	—	—	—	—	—	—	—	—	—	—	—	—	—
21	305	27	329	1	—	—	—	—	—	—	—	—	—	—	—	—	—	—	—	—
22	1752	64	1658	—	—	—	—	—	—	—	—	—	—	—	—	—	—	—	—	—
23	3402	240	3250	11	1	—	—	—	—	—	—	—	—	—	—	—	—	—	—	—
24	3399	240	3246	11	1	—	—	—	—	—	—	—	—	—	—	—	—	—	—	—
25	3	—	4	—	—	—	—	—	—	—	—	—	—	—	—	—	—	—	—	—
26	2671	242	2499	7	—	—	—	—	—	—	—	—	—	—	—	—	—	—	—	—
27	2667	242	2495	7	—	—	—	—	—	—	—	—	—	—	—	—	—	—	—	—
28	4	—	4	—	—	—	—	—	—	—	—	—	—	—	—	—	—	—	—	—
29	2473	109	2309	—	—	—	—	—	—	—	—	—	—	—	—	—	—	—	—	—
30	3592	308	3342	7	—	—	—	—	—	—	—	—	—	—	—	—	—	—	—	—
31	3592	308	3342	7	—	—	—	—	—	—	—	—	—	—	—	—	—	—	—	—
32	—	—	—	—	—	—	—	—	—	—	—	—	—	—	—	—	—	—	—	—
33	2077	162	1975	2	—	—	—	—	—	—	—	—	—	—	—	—	—	—	—	—
34	861	41	769	—	—	—	—	—	—	—	—	—	—	—	—	—	—	—	—	—
35	1236	101	1052	4	—	—	—	—	—	—	—	—	—	—	—	—	—	—	—	—
36	1236	101	1052	4	—	—	—	—	—	—	—	—	—	—	—	—	—	—	—	—
37	—	—	—	—	—	—	—	—	—	—	—	—	—	—	—	—	—	—	—	—
38	1169	77	1295	—	—	—	—	—	—	—	—	—	—	—	—	—	—	—	—	—
39	1666	144	1544	2	—	—	—	—	—	—	—	—	—	—	—	—	—	—	—	—

Табл. 6. *Перовский уезд.*

№ по порядку	РАСПРЕДЕЛЕНИЕ НАСЕЛЕНИЯ ПО НАЦИОНАЛЬНОСТЯМ																					
	Армяне				Персы				Великороссы				Украинцы				Белорусы					
	Мужч.		Женщ.		Мужчин		Женщин		Мужчин		Женщин		Мужчин		Женщин		Мужчин		Женщин			
	Всех	В т.ч. грам.	Всех	В т.ч. грам.	Всех	В т.ч. грам	Всех	В т.ч. грам.	Всех	В т.ч. грам.	Всех	В т.ч. грам	Всех	В т.ч. грам.	Всех	В т.ч. грам.	Всех	В т.ч. грам.	Всех	В т.ч. грам.		
1	14	5	9	2	15	4	5	—	1306	902	1416	715	342	252	292	163	103	77	105	55		
2	—	—	—	—	8	3	2	—	263	191	305	171	49	34	49	23	29	21	25	13		
3	1	1	—	—	11	1	1	—	485	253	475	120	43	24	36	12	1	1	—	—		
4	—	—	—	—	—	—	—	—	—	—	—	—	—	—	—	—	—	—	—	—		
5	—	—	—	—	—	—	—	—	—	—	—	—	—	—	—	—	—	—	—	—		
6	—	—	—	—	—	—	—	—	—	—	—	—	—	—	—	—	—	—	—	—		
7	—	—	—	—	—	—	—	—	—	—	—	—	—	—	—	—	—	—	—	—		
8	—	—	—	—	—	—	—	—	4	3	3	1	—	—	—	—	—	—	—	—		
9	—	—	—	—	—	—	—	—	—	—	—	—	—	—	—	—	—	—	—	—		
10	—	—	—	—	—	—	—	—	—	—	—	—	—	—	—	—	—	—	—	—		
11	—	—	—	—	—	—	—	—	64	30	66	29	194	79	204	47	—	—	—	—		
12	—	—	—	—	—	—	—	—	—	—	—	—	—	—	—	—	—	—	—	—		
13	—	—	—	—	—	—	—	—	64	30	66	29	194	79	204	47	—	—	—	—		
14	—	—	—	—	—	—	—	—	—	—	—	—	—	—	—	—	—	—	—	—		
15	—	—	—	—	—	—	—	—	13	7	14	1	—	—	—	—	—	—	—	—		
16	—	—	—	—	—	—	—	—	—	—	—	—	—	—	—	—	—	—	—	—		
17	—	—	—	—	—	—	—	—	13	7	14	1	—	—	—	—	—	—	—	—		
18	—	—	—	—	—	—	—	—	1	1	3	2	—	—	—	—	—	—	—	—		
19	—	—	—	—	—	—	—	—	3	1	3	1	2	—	1	—	—	—	—	—		
20	—	—	—	—	—	—	—	—	—	—	—	—	—	—	—	—	—	—	—	—		
21	—	—	—	—	—	—	—	—	—	—	—	—	—	—	—	—	—	—	—	—		
22	—	—	—	—	—	—	—	—	—	—	—	—	—	—	—	—	—	—	—	—		
23	—	—	—	—	—	—	—	—	28	14	35	19	7	5	10	2	—	—	—	—		
24	—	—	—	—	—	—	—	—	—	—	—	—	—	—	—	—	—	—	—	—		
25	—	—	—	—	—	—	—	—	28	14	35	19	7	5	10	2	—	—	—	—		
26	—	—	—	—	—	—	—	—	32	19	34	17	86	26	74	15	—	—	1	1		
27	—	—	—	—	—	—	—	—	—	—	—	—	—	—	—	—	—	—	—	—		
28	—	—	—	—	—	—	—	—	32	19	34	17	86	26	74	15	—	—	1	1		
29	—	—	—	—	—	—	—	—	—	—	—	—	—	—	—	—	—	—	—	—		
30	—	—	—	—	—	—	—	—	77	20	95	22	98	44	75	9	12	6	10	2		
31	—	—	—	—	—	—	—	—	6	3	5	2	—	—	—	—	—	—	—	—		
32	—	—	—	—	—	—	—	—	71	17	90	20	98	44	75	9	12	6	10	2		
33	—	—	—	—	—	—	—	—	—	—	—	—	—	—	—	—	—	—	—	—		
34	—	—	—	—	—	—	—	—	—	—	—	—	—	—	—	—	—	—	—	—		
35	—	—	—	—	—	—	—	—	—	—	—	—	12	10	11	2	38	27	38	16		
36	—	—	—	—	—	—	—	—	—	—	—	—	—	—	—	—	—	—	—	—		
37	—	—	—	—	—	—	—	—	—	—	—	—	12	10	11	2	38	27	38	16		
38	—	—	—	—	—	—	—	—	1	1	—	—	—	—	—	—	—	—	—	—		
39	—	—	—	—	—	—	—	—	—	—	—	—	—	—	—	—	—	—	—	—		

Табл. 6. Пермский уезд.

№№ по порядку	РАСПРЕДЕЛЕНИЕ НАСЕЛЕНИЯ ПО НАЦИОНАЛЬН.												Число душ населения в возрасте					
	Немцы и голландцы				Татары				Прочие народности				До 4 лет		От 5 до 7 лет			
	Мужчин		Женщин		Мужчин		Женщин		Мужчин		Женщин		Муж	Жен	Мужчин		Женщин	
	Всех	В т.ч. грам.	Всех	В т.ч. грам.	Всех	В т.ч. грам	Всех	В т.ч. грам	Всех	В т.ч. грам.	Всех	В т.ч. грам.	Всех	Всех	Всех	В т.ч. грам	Всех	В т.ч. грам.
1	—	—	—	—	253	145	255	109	161	123	110	69	541	487	358	14	375	22
2	—	—	1	1	1	1	1	—	23	14	21	11	53	61	54	4	43	3
3	3	3	2	1	6	4	2	1	28	19	19	12	102	106	72	—	54	—
4	—	—	—	—	—	—	—	—	—	—	—	—	167	186	137	—	167	—
5	—	—	—	—	2	1	1	—	—	—	—	—	99	105	65	—	69	—
6	—	—	—	—	—	—	—	—	—	—	—	—	99	102	64	—	69	—
7	—	—	—	—	2	1	1	—	—	—	—	—	—	3	1	—	—	—
8	—	—	—	—	—	—	—	—	—	—	—	—	264	269	188	—	190	—
9	—	—	—	—	—	—	—	—	—	—	—	—	316	277	228	—	228	—
10	—	—	—	—	—	—	—	—	—	—	—	—	191	181	153	—	137	—
11	—	—	—	—	11	7	9	4	6	5	5	2	438	412	372	—	305	1
12	—	—	—	—	—	—	—	—	—	—	—	—	393	361	332	—	266	—
13	—	—	—	—	11	7	9	4	6	5	5	2	45	51	40	—	39	1
14	—	—	—	—	—	—	—	—	—	—	—	—	48	59	40	—	31	—
15	—	—	—	—	—	—	—	—	—	—	—	—	131	120	86	—	59	—
16	—	—	—	—	—	—	—	—	—	—	—	—	129	116	85	—	58	—
17	—	—	—	—	—	—	—	—	—	—	—	—	2	4	1	—	1	—
18	—	—	—	—	—	—	—	—	2	1	3	1	112	129	108	—	72	—
19	—	—	—	—	—	—	—	—	—	—	3	1	194	195	183	—	150	—
20	—	—	—	—	—	—	—	—	—	—	—	—	116	127	90	—	93	—
21	—	—	—	—	—	—	—	—	—	—	—	—	38	49	33	1	38	1
22	—	—	—	—	—	—	—	—	—	—	—	—	175	191	165	—	150	—
23	—	—	—	—	—	—	—	—	3	3	1	—	395	385	338	—	328	—
24	—	—	—	—	—	—	—	—	—	—	—	—	391	382	329	—	322	—
25	—	—	—	—	—	—	—	—	3	3	1	—	4	3	9	—	6	—
26	—	—	—	—	3	1	2	—	—	—	—	—	305	288	243	—	217	—
27	—	—	—	—	—	—	—	—	—	—	—	—	286	272	231	—	205	—
28	—	—	—	—	3	1	2	—	—	—	—	—	19	16	12	—	12	—
29	—	—	—	—	—	—	—	—	—	—	—	—	264	239	203	—	160	—
30	—	—	—	—	—	—	—	—	2	2	2	1	453	413	353	1	372	—
31	—	—	—	—	—	—	—	—	—	—	—	—	418	390	328	—	355	—
32	—	—	—	—	—	—	—	—	2	2	2	1	35	23	25	1	17	—
33	—	—	—	—	—	—	—	—	—	—	—	—	218	226	222	—	177	—
34	—	—	—	—	—	—	—	—	—	—	—	—	77	86	94	—	78	—
35	—	—	—	—	—	—	—	—	5	4	6	2	118	125	104	1	97	—
36	—	—	—	—	—	—	—	—	—	—	—	—	111	115	100	—	92	—
37	—	—	—	—	—	—	—	—	5	4	6	2	7	10	4	1	5	—
38	—	—	—	—	—	—	—	—	—	—	—	—	143	134	109	—	116	—
39	—	—	—	—	—	—	—	—	—	—	—	—	200	198	135	2	115	—

Табл. 6. *Перовский уезд.*

№№ по порядку	ЧИСЛО ДУШ НАСЕЛЕНИЯ В ВОЗРАСТЕ																			
	От 8 до 15 л.				От 16 до 18 л.				От 19 до 24 лет				От 25 до 59 лет				60 лет и старше			
	Муж.		Жен.		Муж.		Жен.		Муж.		Женщин		Мужчин		Женщин		Мужчин		Женщин	
	Всех	в т. ч. грам.	Всех	в т. ч. грам.	Всех	в т. ч. грам.	Всех	в т. ч. грам.	Всех	в т. ч. грам.	Всех	в т. ч. грам.	Всех	в т. ч. грам.	Всех	в т. ч. грам.	Всех	в т. ч. грам.	Всех	в т. ч. грам.
1	1126	630	957	492	233	157	285	129	304	207	461	205	1767	932	1661	337	265	60	280	14
2	115	98	125	112	13	11	17	16	29	25	40	28	160	124	153	58	14	6	16	2
3	152	53	142	35	25	21	29	16	28	21	65	24	303	222	238	71	20	4	22	—
4	376	5	288	—	105	7	70	—	131	22	124	1	676	188	592	2	82	5	94	—
5	185	3	145	—	43	4	45	—	44	6	70	—	392	76	364	—	66	9	93	—
6	182	3	144	—	43	4	45	—	44	6	68	—	385	75	359	—	66	9	93	—
7	3	—	1	—	—	—	—	—	—	—	2	—	7	1	5	—	—	—	—	—
8	416	4	328	—	77	1	84	—	46	1	130	—	941	26	840	1	209	2	180	—
9	476	10	358	—	123	12	93	—	128	12	192	—	989	72	941	—	191	8	229	—
10	351	7	276	—	103	7	75	—	67	8	138	—	679	75	662	—	124	3	133	—
11	828	58	736	38	137	27	157	8	304	40	269	10	1395	153	1183	28	209	19	192	3
12	722	16	621	3	110	10	133	—	271	29	234	—	1242	89	1047	3	171	10	168	—
13	10	42	115	35	27	17	24	8	33	11	35	10	153	64	136	25	38	9	24	3
14	82	1	73	—	12	—	25	—	23	2	42	—	172	20	170	1	34	4	34	—
15	21	3	191	1	71	1	51	—	54	7	71	—	452	55	429	3	74	5	60	—
16	206	2	188	—	70	1	51	—	53	6	70	—	446	50	422	3	73	5	60	—
17	5	1	3	1	1	—	—	—	1	1	1	—	6	5	7	—	1	—	—	—
18	231	9	177	1	42	5	36	—	49	13	80	2	426	53	392	1	84	9	88	—
19	365	5	346	—	107	11	82	—	149	19	137	2	730	106	631	2	91	6	83	—
20	185	1	162	—	41	—	40	—	32	1	90	—	432	34	421	—	81	3	88	—
21	66	2	43	—	6	—	12	—	7	—	30	—	123	20	126	—	32	4	31	—
22	336	1	211	—	63	3	79	—	50	3	103	—	803	56	792	—	160	1	132	—
23	778	29	736	18	192	23	170	3	234	25	281	4	1333	174	1221	7	171	11	175	—
24	771	24	721	6	191	22	167	1	233	25	275	2	1314	158	1204	2	171	11	175	—
25	7	5	15	12	1	1	3	2	1	—	6	2	19	16	17	5	—	—	—	—
26	591	38	466	14	153	39	125	5	118	31	225	9	1150	178	1060	12	232	2	229	—
27	555	24	440	3	140	30	117	1	112	27	213	2	1124	161	1028	1	219	—	220	—
28	36	14	26	11	13	9	8	4	6	4	12	7	26	17	32	11	13	2	9	—
29	574	13	499	—	110	9	126	—	126	6	213	—	1070	77	965	—	126	4	106	—
30	826	36	708	19	210	33	156	5	205	51	273	5	1451	240	1401	12	283	19	201	—
31	791	24	667	4	204	29	146	1	203	49	259	1	1387	196	1340	3	267	13	190	—
32	35	12	41	15	6	4	10	4	2	2	14	4	64	44	61	9	16	6	11	—
33	441	21	378	—	86	11	130	—	154	19	203	1	825	103	746	1	131	8	115	—
34	175	1	132	—	34	—	43	—	45	4	44	—	386	35	332	—	50	1	54	—
35	302	28	193	10	84	14	48	6	63	6	99	2	527	90	467	6	93	3	78	—
36	283	10	181	—	80	11	42	1	63	6	95	—	507	72	451	3	92	2	76	—
37	19	18	12	10	4	3	6	5	—	—	4	2	20	18	16	3	1	1	2	—
38	314	9	274	—	33	2	47	—	10	3	99	—	433	54	547	—	98	10	78	—
39	346	17	233	—	105	15	68	1	64	4	113	—	684	88	637	1	132	18	130	—

№№ по порядку	Уезды и роды населенных пунктов	НАСЕЛЕНИЕ					
		Мужчин		Женщин		Обоего пола	
		Всех	В т. ч. грамотн.	Всех	В т. ч. грамотн.	Всех	В т. ч. грамотн.
40	Чиилинская	3359	483	3146	149	6505	632
41	В том числе: кочевые аулы	2911	260	2663	5	5574	265
42	„ „ европейские поселки	448	223	483	144	931	367
43	Янги-курганская	4305	352	4089	7	8394	359
44	**Итого по сельским местностям**	**47122**	**3695**	**44298**	**403**	**91420**	**4098**
45	**В том числе: кочевые аулы**	**45800**	**3143**	**42967**	**70**	**88767**	**3213**
46	**„ „ европейские поселки**	**1322**	**552**	**1331**	**333**	**2653**	**885**
47	**Всего по уезду**	**52856**	**6281**	**49916**	**1987**	**102772**	**8251**
	ТУРКЕСТАНСКИЙ УЕЗД.						
1	Город Туркестан	7356	1447	7077	271	14433	1718
2	Посад Борисовка и ст. Туркестан	1717	873	1820	602	3537	1475
3	Полоса отчуждения железной дороги	415	95	338	56	753	151
	Сельские местности.						
	Кочевые волости:						
4	Ак-тюбинская	2172	70	2235	—	4407	70
5	Каратавская	1661	53	1553	—	3214	53
6	Кокче-кумская	3400	66	3123	—	6523	66
7	Коз-тюбинская	831	51	807	5	1638	56
8	В том числе: кочевые аулы	810	43	784	—	1594	43
9	„ „ европейские поселки	21	8	23	5	44	13
10	Кум-кульская	1259	50	1124	1	2383	51
11	Курчуйская	1059	39	964	1	2023	40
12	Ногай-куринская	1769	92	1683	10	3452	102
13	В том числе: кочевые аулы	1729	86	1654	7	3383	93
14	„ „ европейские поселки	40	6	29	3	69	9
15	Сары-узякская	1349	27	1269	—	2618	27
16	Уч-каюкская	978	39	1018	1	1996	40
17	Чагатаевская	2072	44	1856	—	3928	44
18	Чиликская	1464	129	1381	1	2845	130
19	Чуйская	1415	52	1434	9	2849	61
20	**Итого по кочевым волостям**	**19429**	**712**	**18447**	**28**	**37876**	**740**
21	**В том числе: кочевые аулы**	**19368**	**698**	**18395**	**20**	**37763**	**718**
22	**„ „ европейские поселки**	**61**	**14**	**52**	**8**	**113**	**22**
	Оседлые волости (туземные).						
23	Джетты-арыкская	2161	171	2062	5	4223	176
24	Иканская	1700	175	1535	26	3235	201
25	Корнакская	2152	330	1969	9	4121	339

Табл. 6. *Перов. и Туркестанский у.у.*

РАСПРЕДЕЛЕНИЕ НАСЕЛЕНИЯ ПО НАЦИОНАЛЬНОСТЯМ

№№ по порядку	Киргизы				Узбеки				Таджики				Евреи туземные				Дунгане			
	Мужчин		Женщин		Мужчин		Женщин		Муж.		Женщ.		ужчин		Женщин		Мужчин		Женщин	
	Всех	В т ч грам.	Всех	В т.ч. грм.	Всех	В т.ч. грам.	Всех	В т.ч. грам.	Всех	В т.ч. грам.	Всех	В т.ч. грам.	Всех	В т.ч. грам	Всех	В т.ч. грам	Всех	Вт.ч. грам.	Всех	Вт.ч. грам.
40	2936	264	2674	6	44	13	46	2	—	—	—	—	—	—	—	—	—	—	—	—
41	2905	256	2651	4	5	2	11	—	—	—	—	—	—	—	—	—	—	—	—	—
42	31	8	23	2	39	11	35	2	—	—	—	—	—	—	—	—	—	—	—	—
43	4292	345	4077	3	3	—	4	—	—	—	—	—	—	—	—	—	—	—	—	—
44	45835	3140	42953	59	192	25	203	2	—	—	—	—	—	—	—	—	—	—	—	—
45	45648	3117	42791	57	122	7	147	—	—	—	—	—	—	—	—	—	—	—	—	—
46	187	23	162	2	70	18	56	2	—	—	—	—	—	—	—	—	—	—	—	—
47	47917	3503	45017	108	547	140	518	36	115	16	83	8	27	15	25	1	—	—	—	—
1	1757	345	1654	30	5174	811	5018	66	—	—	—	—	62	42	72	10	—	—	—	—
2	491	3	528	—	81	7	73	1	—	—	—	—	7	2	8	1	—	—	—	—
3	265	12	171	—	1	—	2	—	—	—	—	—	—	—	—	—	—	—	—	—
4	2171	70	2232	—	1	—	2	—	—	—	1	—	—	—	—	—	—	—	—	—
5	1661	5	1553	—	—	—	—	—	—	—	—	—	—	—	—	—	—	—	—	—
6	3400	66	3123	—	—	—	—	—	—	—	—	—	—	—	—	—	—	—	—	—
7	810	43	783	—	—	—	8	—	—	—	—	—	—	—	—	—	—	—	—	—
8	810	43	783	—	—	—	1	—	—	—	—	—	—	—	—	—	—	—	—	—
9	—	—	—	—	6	—	7	—	—	—	—	—	—	—	—	—	—	—	—	—
10	1258	49	1122	—	—	—	—	—	—	—	—	—	—	—	—	—	—	—	—	—
11	1059	39	964	—	—	—	—	—	—	—	—	—	—	—	—	—	—	—	—	—
12	1749	79	1664	2	—	—	—	—	—	—	—	—	—	—	—	—	—	—	—	—
13	1718	78	1640	2	—	—	—	—	—	—	—	—	—	—	—	—	—	—	—	—
14	31	1	24	—	—	—	—	—	—	—	—	—	—	—	—	—	—	—	—	—
15	1349	27	1269	—	—	—	—	—	—	—	—	—	—	—	—	—	—	—	—	—
16	967	34	999	1	—	—	1	—	—	—	—	—	—	—	—	—	—	—	—	—
17	2072	44	1855	—	—	—	1	—	—	—	—	—	—	—	—	—	—	—	—	—
18	1464	129	1380	1	—	—	1	—	—	—	—	—	—	—	—	—	—	—	—	—
19	1415	52	1434	9	—	—	—	—	—	—	—	—	—	—	—	—	—	—	—	—
20	19375	685	18378	14	7	—	13	—	—	—	1	—	—	—	—	—	—	—	—	—
21	19344	684	18354	14	1	—	6	—	—	—	1	—	—	—	—	—	—	—	—	—
22	31	1	24	—	6	—	7	—	—	—	—	—	—	—	—	—	—	—	—	—
23	94	11	77	1	2166	159	1977	4	—	—	—	—	—	—	—	—	—	—	—	—
24	11	—	17	1	1686	174	1517	24	2	—	—	—	—	—	—	—	—	—	—	—
25	145	11	112	1	2007	319	1857	8	—	—	—	—	—	—	—	—	—	—	—	—

Табл. 6. *Перов. и Туркестанский у.у.*

№№ по порядку	РАСПРЕДЕЛЕНИЕ НАСЕЛЕНИЯ ПО НАЦИОНАЛЬНОСТЯМ																			
	Армяне				Персы				Великороссы				Украинцы				Белорусы			
	Мужч.		Женщ.		Мужчин		Женщин		Мужчин		Женщин		Мужчин		Женщин		Мужчин		Женщин	
	Всех	В т.ч. грам.	Всех	В т.ч. грам.	Всех	В т.ч. грам.	Всех	В т.ч. грам	Всех	В т.ч. грам.	Всех	В т.ч. грам.	Всех	В т.ч. грам.	Всех	В т.ч грам.	Всех	В т.ч. грам.	Всех	В т.ч грам.
40	16	10	11	3	—	—	—	—	149	84	167	73	186	92	220	57	7	7	4	2
41	—	—	—	—	—	—	—	—	—	—	—	—	—	—	—	—	—	—	—	—
42	16	10	11	3	—	—	—	—	149	84	167	73	186	92	220	57	7	7	4	2
43	—	—	—	—	—	—	—	—	5	3	4	1	—	—	1	1	2	2	2	1
44	**16**	**10**	**11**	**3**	—	—	—	—	**377**	**183**	**423**	**166**	**585**	**256**	**596**	**138**	**59**	**42**	**55**	**22**
45	—	—	—	—	—	—	—	—	**20**	**12**	**17**	**7**	**2**	—	**2**	**1**	**2**	**2**	**2**	**1**
46	**16**	**10**	**11**	**3**	—	—	—	—	**357**	**171**	**406**	**159**	**583**	**256**	**594**	**132**	**57**	**40**	**53**	**21**
47	**31**	**16**	**20**	**5**	**34**	**8**	**8**	—	**2436**	**1531**	**2619**	**1172**	**1019**	**566**	**973**	**331**	**197**	**141**	**185**	**90**
1	7	7	—	—	4	—	—	—	139	104	147	104	21	16	16	10	5	5	1	1
2	10	6	10	4	5	2	—	—	875	677	938	465	142	107	130	64	4	4	8	7
3	—	—	—	—	—	—	—	—	111	46	123	37	21	16	25	8	—	—	—	—
4	—	—	—	—	—	—	—	—	—	—	—	—	—	—	—	—	—	—	—	—
5	—	—	—	—	—	—	—	—	—	—	—	—	—	—	—	—	—	—	—	—
6	—	—	—	—	—	—	—	—	—	—	—	—	—	—	—	—	—	—	—	—
7	1	1	—	—	—	—	—	—	9	4	9	3	5	3	7	2	—	—	—	—
8	—	—	—	—	—	—	—	—	—	—	—	—	—	—	—	—	—	—	—	—
9	1	1	—	—	—	—	—	—	9	4	9	3	5	3	7	2	—	—	—	—
10	—	—	—	—	—	—	—	—	1	1	2	1	—	—	—	—	—	—	—	—
11	—	—	—	—	—	—	—	—	—	—	—	—	—	—	—	—	—	—	—	—
12	—	—	—	—	—	—	—	—	8	6	3	2	4	3	10	2	—	—	—	—
13	—	—	—	—	—	—	—	—	5	3	3	2	4	3	9	1	—	—	—	—
14	—	—	—	—	—	—	—	—	3	3	—	—	—	—	1	1	—	—	—	—
15	—	—	—	—	—	—	—	—	—	—	—	—	—	—	—	—	—	—	—	—
16	—	—	—	—	—	—	—	—	9	3	18	—	1	1	—	—	—	—	—	—
17	—	—	—	—	—	—	—	—	—	—	—	—	—	—	—	—	—	—	—	—
18	—	—	—	—	—	—	—	—	—	—	—	—	—	—	—	—	—	—	—	—
19	—	—	—	—	—	—	—	—	—	—	—	—	—	—	—	—	—	—	—	—
20	1	1	—	—	—	—	—	—	27	14	32	6	10	7	17	4	—	—	—	—
21	—	—	—	—	—	—	—	—	15	7	23	3	5	4	9	1	—	—	—	—
22	1	1	—	—	—	—	—	—	12	7	9	3	5	3	8	3	—	—	—	—
23	—	—	—	—	—	—	—	—	—	—	—	—	—	—	—	—	—	—	—	—
24	—	—	—	—	—	—	—	—	—	—	—	—	—	—	—	—	—	—	—	—
25	—	—	—	—	—	—	—	—	—	—	—	—	—	—	—	—	—	—	—	—

Табл. 6. *Перов. и Туркестанский у.у.*

№№ по порядку	РАСПРЕДЕЛЕНИЕ НАСЕЛЕНИЯ ПО НАЦИОНАЛЬН.												Число душ населения в возрасте.					
	Немцы и голландцы				Татары				Прочие народности				До 4 лет		От 5 до 7 лет.			
	Мужчин		Женщин		Мужчин		Женщин		Мужчин		Женщин		Муж.	Жен.	Мужчин		Женщин	
	Всех	В т.ч. грам.	Всех	В т.ч. грам.	Всех	В т.ч. грам.	Всех	В т.ч. грам.	Всех	В т.ч. грам.	Всех	В т.ч. грам.	Верх	Всех	Всех	В т.ч. грам	Всех	В т.ч. грам.
40	1	1	—	—	13	9	22	5	7	3	2	1	365	345	328	—	285	—
41	—	—	—	—	—	—	—	—	1	1	1	1	309	280	282	—	235	—
42	1	1	—	—	13	9	22	5	6	7	2	—	56	65	46	—	50	—
43	—	—	—	—	—	—	—	—	3	2	1	1	479	490	410	—	370	—
44	1	1	—	—	30	18	34	9	27	20	23	9	5306	5229	4387	5	4004	2
45	—	—	—	—	2	1	1	—	4	4	7	4	5138	5054	4249	3	3874	1
46	1	1	—	—	28	17	33	9	23	16	16	5	168	175	138	2	130	1
47	4	4	3	2	290	168	292	119	239	176	173	100	6002	5883	4871	23	4476	27
1	—	—	—	—	91	54	91	34	96	63	78	16	869	860	649	15	621	4
2	5	4	4	2	20	11	36	5	77	62	85	53	220	201	144	9	137	12
3	—	—	1	1	1	—	—	—	16	11	16	10	39	45	37	—	29	—
4	—	—	—	—	—	—	—	—	—	—	—	—	221	2136	228	—	192	—
5	—	—	—	—	—	—	—	—	—	—	—	—	166	163	178	—	145	—
6	—	—	—	—	—	—	—	—	—	—	—	—	314	289	366	—	295	—
7	—	—	—	—	—	—	—	—	—	—	—	—	84	78	86	—	79	—
8	—	—	—	—	—	—	—	—	—	—	—	—	83	74	85	—	76	—
9	—	—	—	—	—	—	—	—	—	—	—	—	1	4	1	—	3	—
10	—	—	—	—	—	—	—	—	—	—	—	—	117	102	99	—	101	—
11	—	—	—	—	—	—	—	—	—	—	—	—	119	104	124	—	101	—
12	—	—	—	—	6	2	4	2	2	2	2	2	199	171	164	—	137	—
13	—	—	—	—	—	—	—	—	2	2	2	2	195	169	161	—	135	—
14	—	—	—	—	6	2	4	2	—	—	—	—	4	2	3	—	2	—
15	—	—	—	—	—	—	—	—	—	—	—	—	183	148	157	—	143	—
16	—	—	—	—	—	—	—	—	1	1	—	—	117	108	89	—	85	—
17	—	—	—	—	—	—	—	—	—	—	—	—	205	171	170	—	170	—
18	—	—	—	—	—	—	—	—	—	—	—	—	141	136	110	—	115	—
19	—	—	—	—	—	—	—	—	—	—	—	—	156	151	154	—	137	—
20	—	—	—	—	6	2	4	2	3	3	2	2	2022	1857	1925	—	1700	—
21	—	—	—	—	—	—	—	—	3	3	2	2	2017	1851	1921	—	1695	—
22	—	—	—	—	6	2	4	2	—	—	—	—	5	6	4	—	5	—
23	—	—	—	—	1	1	8	—	—	—	—	—	212	243	199	1	174	—
24	—	—	—	—	1	1	1	1	—	—	—	—	212	20	180	—	146	—
25	—	—	—	—	—	—	—	—	—	—	—	—	249	249	218	—	197	—

Табл. 6. *Перов. и Туркестанский у-у.*

№№ по порядку	ЧИСЛО ДУШ НАСЕЛЕНИЯ В ВОЗРАСТЕ																	
	От 8 до 15 л.				От 16 до 18 л.				От 19 до 24 лет				От 25 до 59 лет				60 лет и старше			
	Муж.		Жен.		Муж.		Жен.		Муж.		Женщин		Мужчин		Женщин		Мужчин		Женщин	
	Всех	В т. ч. грам.	Всех	В т. ч. грам.	Всех	В т. ч. грам.	Всех	В т. ч. грам.	Всех	В т. ч. грам.	Всех	В т. ч. грам.	Всех	В т. ч. грам.	Всех	В т. ч. грам.	Всех	В т. ч. грам.	Всех	В т. ч. грам.
40	734	96	699	58	169	46	190	20	263	61	297	18	1299	253	1135	53	201	27	195	—
41	624	33	585	2	145	25	161	—	239	40	264	1	1137	148	968	2	175	14	170	—
42	110	63	114	56	24	21	29	20	24	21	33	17	162	105	167	51	26	13	25	—
43	1060	57	908	3	157	11	252	—	264	26	343	1	1687	235	1530	2	248	23	196	1
44	**10249**	**454**	**8610**	**162**	**2263**	**281**	**2210**	**48**	**2660**	**370**	**3666**	**55**	**19055**	**2881**	**17585**	**132**	**3202**	**204**	**2994**	**4**
45	**9928**	**299**	**8283**	**22**	**2187**	**226**	**2130**	**5**	**2593**	**331**	**3559**	**13**	**18598**	**2111**	**17144**	**28**	**3107**	**173**	**2923**	**1**
46	**321**	**155**	**327**	**140**	**76**	**55**	**80**	**43**	**67**	**39**	**107**	**42**	**457**	**270**	**441**	**104**	**95**	**31**	**71**	**3**
47	**11642**	**1235**	**9835**	**801**	**2584**	**470**	**2541**	**209**	**3021**	**623**	**4232**	**312**	**21285**	**3659**	**19637**	**598**	**3501**	**274**	**3313**	**20**
1	1751	324	1564	77	363	107	527	32	595	208	763	45	2701	717	2319	105	428	76	423	8
2	391	229	428	217	63	49	110	69	154	112	199	93	679	450	632	200	66	24	113	11
3	89	17	72	20	8	—	19	5	31	10	34	7	196	66	121	24	15	2	18	—
4	541	10	513	—	118	2	128	—	162	12	196	—	770	40	851	—	132	6	119	—
5	417	9	353	—	67	1	91	—	115	9	170	—	615	31	550	—	103	3	81	—
6	811	2	725	—	163	3	202	—	249	7	312	—	1294	50	1167	—	203	4	133	—
7	192	7	191	—	35	—	43	1	63	4	77	1	317	36	284	3	54	4	55	—
8	189	7	191	—	33	—	41	—	63	4	74	—	307	30	275	—	50	2	53	—
9	3	—	—	—	2	—	2	1	—	—	3	1	10	6	9	3	4	2	2	—
10	303	—	259	1	88	3	69	—	86	8	89	—	497	36	448	—	69	3	56	—
11	211	3	205	1	57	3	41	—	57	3	93	—	424	29	373	—	67	1	47	—
12	381	5	387	—	92	7	99	5	142	17	157	—	688	59	650	5	103	4	82	—
13	376	5	381	—	92	7	97	5	136	16	155	—	668	54	636	2	101	4	81	—
14	5	—	6	—	—	—	2	—	6	1	2	—	20	5	14	3	2	—	1	—
15	280	2	260	—	60	1	78	—	68	4	133	—	525	17	442	—	76	3	65	—
16	226	2	236	—	51	3	68	—	83	81	98	1	352	27	376	—	60	1	47	—
17	483	4	417	—	113	1	112	—	163	5	196	—	823	30	699	—	115	4	91	—
18	324	20	268	1	91	16	84	—	92	12	148	—	631	79	547	—	75	2	83	—
19	335	4	331	1	60	1	78	1	116	5	138	3	520	39	528	4	74	3	71	—
20	**4504**	**68**	**4145**	**4**	**995**	**41**	**1093**	**7**	**1396**	**92**	**1807**	**5**	**7456**	**473**	**6915**	**12**	**1131**	**38**	**930**	—
21	**4496**	**68**	**4139**	**4**	**993**	**41**	**1089**	**6**	**1390**	**91**	**1802**	**4**	**7426**	**462**	**6892**	**6**	**1125**	**36**	**927**	—
22	**8**	—	**6**	—	**2**	—	**4**	**1**	**6**	**1**	**5**	**1**	**30**	**11**	**23**	**6**	**6**	**2**	**3**	—
23	518	32	463	4	162	12	181	—	174	19	208	1	787	96	719	—	109	11	74	—
24	354	18	348	14	113	18	102	2	158	28	161	6	581	101	494	2	102	10	83	2
25	486	88	449	5	152	28	135	1	157	29	192	2	791	177	657	1	99	8	90	—

Таблица 6. *Туркестан. и Чимкентский у.у.*

№ по порядку	Уезды и роды населенных пунктов	НАСЕЛЕНИЕ					
		Мужчин		Женщин		Обоего пола	
		Всех	В т. ч. грамотн.	Всех	В т. ч. грамотн.	Всех	В т. ч. грамотн.
26	Кош-мезгильская	3008	199	2806	7	5814	206
27	Сузакская	3482	220	3210	12	6692	232
28	**Итого по оседлым волостям**	**12503**	**1095**	**11582**	**59**	**24085**	**1154**
29	*Поселки, не входящие в волость*	594	53	686	17	1280	70
30	В том числе: киргизский поселок Кунзи-ата	532	35	614	—	1146	35
31	,, ,, русский поселок Бургем	62	18	72	17	134	35
32	**Итого по сельским местностям**	**32526**	**1860**	**30715**	**104**	**63241**	**1964**
33	**В том числе: кочевые аулы**	**19368**	**698**	**18395**	**20**	**37763**	**718**
34	,, ,, **оседлые туземн. селения**	**13035**	**1130**	**12196**	**59**	**25231**	**1189**
35	,, ,, **европейские поселки**	**123**	**32**	**124**	**25**	**247**	**57**
36	**Всего по уезду**	**42014**	**4275**	**39950**	**1033**	**81964**	**3308**
	ЧИМКЕНТСКИЙ УЕЗД.						
1	Город Чимкент	7390	1986	7325	922	14715	2908
2	Ст. Арысь	1474	641	1394	353	2868	994
3	Полоса отчуждения железной дороги	679	295	617	151	1296	446
	Сельские местности.						
	Кочевые волости:						
4	Ак-ташская	6490	123	5940	1	12430	124
5	Арысская	9062	291	8569	9	17631	300
6	Бадамская	7985	269	6950	4	14935	273
7	Бурулдаевская	7104	154	6387	—	13491	154
8	Кара-кульская	6399	198	5948	1	12347	199
9	Кош-каратинская	3451	59	3340	—	6791	59
10	Машатская	6283	224	5722	12	12005	236
11	В том числе: кочевые аулы	6175	176	5666	2	11841	178
12	,, ,, европейские поселки	108	48	56	10	164	58
13	Мин-булакская	3195	110	2939	4	6134	114
14	В том числе кочевые аулы	3090	87	2863	—	5953	87
15	,, ,, европейские поселки	105	23	76	4	181	27
16	Сары-кульская	3228	314	3206	16	6434	330
17	В том числе: кочевые аулы	3207	307	3171	4	6378	311
18	,, ,, европейские поселки	21	7	35	12	56	19
19	Сыр-Дарьинская	892	71	860	15	1752	86
20	В том числе кочевые аулы	798	41	769	1	1567	42
21	,, ,, оседлые туземные селения	40	—	40	1	80	1
22	,, ,, европейские поселки	54	30	51	13	105	43

Табл. 6. *Туркест. и Чимкентский у.у.*

№№ по порядку	РАСПРЕДЕЛЕНИЕ НАСЕЛЕНИЯ ПО НАЦИОНАЛЬНОСТЯМ																			
	Киргизы				Узбеки				Таджики				Евреи туземные				Дунгане			
	Мужчин		Женщин		Мужчин		Женщин		Муж.		Женщ.		мужчин		Женщин		Мужчин		Женщин	
	Всех	В т.ч. грам.	Всех	В т.ч. грам.	Всех	В т.ч. грам.	Всех	В т.ч. грам.	Всех	В т.ч. грам.	Всех	В т.ч. грам.	Всех	В т.ч. грам.	Всех	В т.ч. грам.	Всех	В т.ч. грам.	Всех	В т.ч. грам.
26	20	—	12	—	2984	198	2788	4	3	—	3	—	—	—	—	—	—	—	—	—
27	574	33	532	2	2899	182	2673	8	—	—	—	—	—	—	—	—	—	—	—	—
28	844	55	750	5	11642	1032	10812	48	5	—	3	—	—	—	—	—	—	—	—	—
29	555	35	631	—	11	—	16	—	—	—	—	—	—	—	—	—	—	—	—	—
30	532	35	614	—	—	—	—	—	—	—	—	—	—	—	—	—	—	—	—	—
31	23	—	17	—	11	—	16	—	—	—	—	—	—	—	—	—	—	—	—	—
32	20774	775	19759	19	11660	1032	10841	48	5	—	4	—	—	—	—	—	—	—	—	—
33	19344	684	18354	14	1	—	6	—	—	—	1	—	—	—	—	—	—	—	—	—
34	1376	90	1364	5	11642	1032	10812	48	5	—	3	—	—	—	—	—	—	—	—	—
35	54	1	41	—	17	—	23	—	—	—	—	—	—	—	—	—	—	—	—	—
36	23287	1163	22112	49	16916	1850	15934	115	5	—	4	—	69	44	80	11	—	—	—	—
1	312	105	231	11	5507	846	5394	104	—	—	—	—	152	50	161	9	—	—	—	—
2	405	56	392	1	251	27	240	1	1	—	—	—	—	—	—	—	—	—	—	—
3	200	11	173	—	5	2	4	—	—	—	—	—	—	—	—	—	—	—	—	—
4	6485	123	5935	—	5	—	4	—	—	—	—	—	—	—	—	—	—	—	—	—
5	9000	284	8516	8	62	7	53	1	—	—	—	—	—	—	—	—	—	—	—	—
6	7981	268	6948	4	4	1	2	—	—	—	—	—	—	—	—	—	—	—	—	—
7	7104	154	6387	—	—	—	—	—	—	—	—	—	—	—	—	—	—	—	—	—
8	6399	198	5947	1	—	—	—	—	—	—	—	—	—	—	—	—	—	—	—	—
9	3451	59	3340	—	—	—	—	—	—	—	—	—	—	—	—	—	—	—	—	—
10	5778	155	5280	—	426	16	397	1	1	1	2	—	—	—	—	—	—	—	—	—
11	5738	153	5259	—	424	16	397	1	1	1	2	—	—	—	—	—	—	—	—	—
12	40	2	21	—	2	—	—	—	—	—	—	—	—	—	—	—	—	—	—	—
13	3166	90	2926	—	7	2	1	—	—	—	—	—	—	—	—	—	—	—	—	—
14	3090	87	2863	—	—	—	—	—	—	—	—	—	—	—	—	—	—	—	—	—
15	76	3	63	—	7	2	1	—	—	—	—	—	—	—	—	—	—	—	—	—
16	3202	305	3168	4	5	2	3	—	—	—	—	—	—	—	—	—	—	—	—	—
17	3202	305	3168	4	5	2	3	—	—	—	—	—	—	—	—	—	—	—	—	—
18	—	—	—	—	—	—	—	—	—	—	—	—	—	—	—	—	—	—	—	—
19	799	41	771	1	40	—	38	1	—	—	—	—	—	—	—	—	—	—	—	—
20	798	41	1	—	—	—	—	—	—	—	—	—	—	—	—	—	—	—	—	—
21	—	—	2	—	40	—	38	1	—	—	—	—	—	—	—	—	—	—	—	—
22	1	—	—	—	—	—	—	—	—	—	—	—	—	—	—	—	—	—	—	—

Табл. 6. *Туркест. и Чимкентский у.у.*

№№ по порядку	РАСПРЕДЕЛЕНИЕ НАСЕЛЕНИЯ ПО НАЦИОНАЛЬНОСТЯМ																			
	Армяне				Персы				Великороссы				Украинцы				Белоруссы			
	Мужч.		Женщ.		Мужчин		Женщин		Мужчин		Женщин		Мужчин		Женщин		Мужчин		Женщин	
	Всех	В т.ч. грам.	Всех	В т.ч. грам.	Всех	В т.ч. грам	Всех	В т.ч. грам.	Всех	В т.ч. грам.	Всех	В т.ч. грам.	Всех	В т.ч. грам.	Всех	В т.ч. грам.	Всех	В т.ч. грам.	Всех	В т.ч. грам.
26	—	—	—	—	—	—	—	—	1	1	3	3	—	—	—	—	—	—	—	—
27	2	1	2	—	—	—	—	—	1	1	2	2	—	—	—	—	—	—	—	—
28	2	1	2	—	—	—	—	—	2	2	5	5	—	—	—	—	—	—	—	—
29	—	—	—	—	—	—	—	—	11	9	16	8	8	4	14	4	—	—	—	—
30	—	—	—	—	—	—	—	—	—	—	—	—	—	—	—	—	—	—	—	—
31	—	—	—	—	—	—	—	—	11	9	16	8	8	4	14	4	—	—	—	—
32	3	2	2	—	—	—	—	—	40	25	53	19	18	11	31	8	—	—	—	—
33	—	—	—	—	—	—	—	—	15	7	23	3	5	4	9	1	—	—	—	—
34	2	1	2	—	—	—	—	—	2	2	5	5	—	—	—	—	—	—	—	—
35	1	1	—	—	—	—	—	—	23	16	25	11	13	7	22	7	—	—	—	—
36	20	15	12	4	9	2	—	—	1165	822	1261	625	202	150	202	90	9	9	9	8
1	17	10	9	1	3	—	—	—	943	636	1147	608	230	174	190	98	13	10	9	7
2	24	14	11	4	11	1	—	—	397	276	418	215	216	154	186	81	110	75	91	33
3	—	—	—	—	4	1	—	—	323	198	315	111	108	60	98	32	17	9	12	3
4	—	—	—	—	—	—	—	—	—	—	—	—	—	—	1	1	—	—	—	—
5	—	—	—	—	—	—	—	—	—	—	—	—	—	—	—	—	—	—	—	—
6	—	—	—	—	—	—	—	—	—	—	—	—	—	—	—	—	—	—	—	—
7	—	—	—	—	—	—	—	—	—	—	—	—	—	—	—	—	—	—	—	—
8	—	—	—	—	—	—	—	—	—	—	1	1	—	—	—	—	—	—	—	—
9	—	—	—	—	—	—	—	—	—	—	—	—	—	—	—	—	—	—	—	—
10	12	6	7	1	—	—	—	—	15	13	13	4	39	25	16	2	1	1	—	—
11	12	6	7	1	—	—	—	—	—	—	1	—	—	—	—	—	—	—	—	—
12	—	—	—	—	—	—	—	—	15	13	12	4	39	25	16	2	1	1	—	—
13	—	—	—	—	—	—	—	—	15	11	12	4	1	1	—	—	—	—	—	—
14	—	—	—	—	—	—	—	—	—	—	—	—	—	—	—	—	—	—	—	—
15	—	—	—	—	—	—	—	—	15	11	12	4	1	1	—	—	—	—	—	—
16	—	—	—	—	—	—	—	—	—	—	—	—	21	7	35	12	—	—	—	—
17	—	—	—	—	—	—	—	—	—	—	—	—	—	—	—	—	—	—	—	—
18	—	—	—	—	—	—	—	—	—	—	—	—	21	7	35	12	—	—	—	—
19	2	1	1	—	—	—	—	—	6	2	7	1	42	25	41	11	—	—	—	—
20	—	—	—	—	—	—	—	—	—	—	—	—	—	—	—	—	—	—	—	—
21	—	—	—	—	—	—	—	—	—	—	—	—	—	—	—	—	—	—	—	—
22	2	1	1	—	—	—	—	—	6	2	7	1	42	25	41	11	—	—	—	—

Табл. 6. Турк. и Чимкентский у.у.

№№ по порядку	РАСПРЕДЕЛЕНИЕ НАСЕЛЕНИЯ ПО НАЦИОНАЛЬН.												Число душ населения в возрасте					
	Немцы и голландцы				Татары				Прочие народности				До 4 лет		От 5 до 7 лет			
	Мужчин		Женщин		Мужчин		Женщин		Мужчин		Женщин		Муж.	Жен.	Мужчин		Женщин	
	Всех	В т.ч. грам.	Всех	В т.ч. грам.	Всех	В т.ч. грам.	Всех	В т.ч. грам.	Всех	В т.ч. грам.	Всех	В т.ч. грам.	Всех	Всех	Всех	В т.ч. грам.	Всех	В т.ч. грам.
26	—	—	—	—	—	—	—	—	—	—	—	—	366	367	286	—	277	—
27	3	1	1	—	3	2	—	—	—	—	—	—	399	340	316	1	305	—
28	3	1	1	—	5	4	9	1	—	—	—	—	1438	1400	1199	2	1099	—
29	—	—	—	—	—	—	—	—	9	5	9	5	52	75	41	—	57	—
30	—	—	—	—	—	—	—	—	—	—	—	—	47	67	36	—	49	—
31	—	—	—	—	—	—	—	—	9	5	9	5	5	8	5	—	8	—
32	3	1	1	—	11	6	13	3	12	8	11	7	3512	3332	3165	2	2856	—
33	—	—	—	—	—	—	—	—	3	3	2	2	2017	1851	1920	—	1695	—
34	3	1	1	—	5	4	9	1	—	—	—	—	1485	1467	1235	2	1148	—
35	—	—	—	—	6	2	4	2	9	5	9	5	10	14	10	—	13	—
36	8	5	6	3	123	71	140	42	201	144	190	86	4640	4438	3995	26	3643	16
1	9	7	7	4	75	48	81	25	129	100	97	55	963	931	678	33	644	14
2	5	3	3	1	8	5	7	1	46	30	46	16	159	149	103	3	110	10
3	1	1	—	—	5	1	4	1	16	12	10	4	95	90	73	2	70	1
4	—	—	—	—	—	—	—	—	—	—	—	—	598	553	549	—	444	—
5	—	—	—	—	—	—	—	—	—	—	—	—	773	740	702	—	667	1
6	—	—	—	—	—	—	—	—	—	—	—	—	709	663	702	—	561	—
7	—	—	—	—	—	—	—	—	—	—	—	—	519	461	622	—	579	—
8	—	—	—	—	—	—	1	—	—	—	—	—	507	521	535	—	435	—
9	—	—	—	—	—	—	—	—	—	—	—	—	2325	261	298	1	302	—
10	1	1	—	—	—	—	—	—	10	6	7	4	525	483	493	—	465	—
11	—	—	—	—	—	—	—	—	—	—	—	—	517	473	488	—	460	—
12	1	1	—	—	—	—	—	—	10	6	7	4	8	10	5	—	5	—
13	1	1	—	—	4	4	—	—	1	1	—	—	271	304	285	—	263	—
14	—	—	—	—	—	—	—	—	—	—	—	—	267	300	277	—	257	—
15	1	1	—	—	4	4	—	—	1	1	—	—	4	4	8	—	6	—
16	—	—	—	—	—	—	—	—	—	—	—	—	357	360	242	—	251	—
17	—	—	—	—	—	—	—	—	—	—	—	—	352	357	241	—	247	—
18	—	—	—	—	—	—	—	—	—	—	—	—	5	3	1	—	4	—
19	—	—	—	—	—	—	—	—	3	2	2	1	84	98	64	—	52	—
20	—	—	—	—	—	—	—	—	—	—	—	—	70	79	58	—	43	—
21	—	—	—	—	—	—	—	—	—	—	—	—	3	8	3	—	5	—
22	—	—	—	—	—	—	—	—	3	2	2	1	11	11	3	—	11	—

Табл. 6. *Турк. и Чимкентский у.у.*

№№ по порядку	ЧИСЛО ДУШ НАСЕЛЕНИЯ В ВОЗРАСТЕ:																			
	От 8 до 15 л.				От 16 до 18 лет				От 19 до 24 лет				От 25 до 59 лет				60 лет и старше			
	Муж.		Жен.		Муж.		Жен.		Муж.		Женщин		Мужчин		Женщин		Мужчин		Женщин	
	Всех	В т. ч. грам.	Всех	В т. ч. грам.	Всех	В т. ч. грам.	Всех	В т. ч. грам.	Всех	В т. ч. грам.	Всех	В т. ч. грам.	Всех	В т. ч. грам.	Всех	В т. ч. грам.	Всех	В т. ч. грам.	Всех	В т. ч. грам.
26	690	22	621	1	167	9	204	1	291	20	269	—	1062	131	950	4	146	14	118	1
27	759	29	706	1	188	15	257	2	285	29	313	3	1351	135	1144	6	184	11	145	—
28	**2807**	**189**	**2587**	**25**	**782**	**82**	**879**	**6**	**1065**	**125**	**1143**	**12**	**4572**	**643**	**3964**	**13**	**640**	**54**	**510**	**3**
29	139	15	145	5	42	6	46	1	51	6	67	5	234	24	259	6	35	2	37	—
30	120	8	131	—	41	5	43	—	47	5	62	—	209	17	229	—	32	—	33	—
31	19	7	14	5	1	1	3	1	4	1	5	5	25	7	30	6	3	2	4	—
32	**7450**	**272**	**6877**	**34**	**1819**	**129**	**2018**	**14**	**2512**	**223**	**3017**	**22**	**12262**	**1140**	**11138**	**31**	**1806**	**94**	**1477**	**3**
33	**4497**	**68**	**4139**	**4**	**993**	**41**	**1089**	**6**	**1390**	**91**	**1802**	**4**	**7426**	**462**	**6892**	**6**	**1125**	**36**	**927**	—
34	**2927**	**197**	**2718**	**25**	**823**	**87**	**922**	**6**	**1112**	**130**	**1205**	**12**	**4781**	**660**	**4193**	**13**	**672**	**54**	**543**	**3**
35	**26**	**7**	**20**	**5**	**3**	**1**	**7**	**2**	**10**	**2**	**10**	**6**	**55**	**18**	**53**	**12**	**9**	**4**	**7**	**1**
36	**9681**	**842**	**8941**	**348**	**2253**	**285**	**2674**	**120**	**3292**	**553**	**4013**	**167**	**15838**	**2373**	**14210**	**360**	**2315**	**196**	**2031**	**22**
1	1761	493	1501	310	443	163	485	92	394	183	759	162	2699	1012	2528	331	452	102	477	13
2	403	208	328	124	77	42	87	46	123	77	160	68	563	299	508	103	46	12	52	2
3	147	80	130	53	28	16	26	9	34	17	65	24	293	177	220	63	9	3	16	1
4	1465	7	1348	—	431	7	404	1	550	17	560	—	2579	83	2345	—	318	9	286	—
5	2106	26	1833	3	629	23	658	2	777	36	1006	1	3559	186	3289	2	516	20	376	—
6	1943	14	1644	1	596	15	427	1	660	33	648	1	3061	193	2701	1	314	14	306	—
7	1599	14	1424	—	514	16	401	—	571	21	677	—	2874	97	2528	—	405	6	317	—
8	1478	7	1397	—	318	8	343	1	474	17	491	—	2702	160	2477	—	385	6	284	—
9	56	2	800	—	237	6	222	—	287	5	402	—	1356	43	1218	—	182	2	135	—
10	1452	16	1294	3	493	22	423	1	497	27	613	2	2518	154	2169	6	305	5	269	—
11	1446	14	1285	—	483	17	425	—	487	23	608	1	2451	118	2146	1	303	4	269	—
12	6	2	9	3	10	5	4	1	10	4	5	1	67	36	23	5	2	1	—	—
13	672	4	512	—	158	5	134	—	198	13	252	—	1423	84	1309	4	188	4	165	—
14	662	4	499	—	156	5	128	—	178	9	246	—	1373	66	1272	—	177	3	161	—
15	10	—	13	—	2	—	6	—	20	4	6	—	50	18	37	4	11	1	4	—
16	809	49	711	8	213	27	219	2	250	41	364	4	1247	185	1181	1	110	16	122	1
17	803	43	700	2	211	26	215	—	249	—	360	1	1242	182	1174	1	109	15	118	—
18	6	2	11	6	2	1	3	2	1	—	4	3	5	3	6	—	1	1	4	1
19	224	14	187	6	55	3	45	1	52	5	90	3	375	47	345	5	37	2	40	—
20	198	6	171	1	53	2	41	—	43	2	81	—	344	31	315	—	32	—	39	—
21	13	—	5	—	—	—	2	—	6	—	5	1	12	—	14	—	3	—	1	—
22	13	8	11	5	2	1	2	1	3	3	4	2	20	16	19	5	2	2	—	—

Табл. 6. *Чимкентский у.*

№№ по порядку.	Уезды и роды населенных пунктов	НАСЕЛЕНИЕ.					
		Мужчин		Женщин		Обоего пола	
		Всех	В т. ч. грамотн.	Всех	В т. ч. грамотн.	Всех	В т. ч. грамотн.
23	Тюльку-басская	5330	292	4949	11	10279	303
24	В том числе: кочевые аулы	4799	185	4440	2	9239	187
25	,, ,, оседлые туземные селения	531	107	509	9	1040	116
26	Чаяновская	5568	245	5110	15	10678	260
27	**Итого по кочевым волостям**	**64987**	**2350**	**59920**	**88**	**124907**	**2438**
28	**В том числе: кочевые аулы**	**64128**	**2135**	**59153**	**39**	**123281**	**2174**
29	**,, ,, оседлые туземн. селения**	**571**	**107**	**549**	**10**	**1120**	**117**
30	**,, ,, европейские поселки**	**288**	**108**	**218**	**39**	**506**	**147**
	Оседлые волости:						
31	Алексеевская (русская)	997	249	1089	112	2086	361
32	Беловодская ,,	1972	843	2207	613	4179	1456
33	Ванновская ,,	2783	1041	3096	761	5879	1802
34	Георгиевская ,,	1894	670	2019	444	3913	1114
35	Дорофеевская ,,	1627	602	1657	309	3284	911
36	Кара-булакская (туземная)	7402	342	6551	32	13953	374
37	Сайрамская ,,	7916	696	7175	77	15091	773
38	Тамерлановская (русская)	1987	782	2099	526	4086	1308
39	**Итого по оседлым волостям**	**26578**	**5225**	**25893**	**2874**	**52471**	**8099**
40	**В том числе: оседлые туземн. селения**	**15318**	**1038**	**13726**	**109**	**29044**	**1147**
41	**,, ,, европейские поселки**	**11260**	**4187**	**12167**	**2765**	**23427**	**6952**
42	**Итого по сельским местностям**	**91565**	**7575**	**85813**	**2962**	**177378**	**10537**
43	**В том числе: кочевые аулы**	**64128**	**2185**	**59153**	**39**	**123281**	**2174**
44	**,, ,, оседлые туземн. селения**	**15889**	**1145**	**14275**	**119**	**30164**	**1264**
45	**,, ,, европейские поселки**	**11548**	**4295**	**12385**	**2804**	**23933**	**7099**
46	**Всего по уезду**	**101108**	**10497**	**95149**	**4388**	**196257**	**14885**

Чимкентский у.

Табл. 6.

РАСПРЕДЕЛЕНИЕ НАСЕЛЕНИЯ ПО НАЦИОНАЛЬНОСТЯМ.

№№ по порядку	Киргизы				Узбеки				Таджики				Евреи туземные				Дунгане			
	Мужчин		Женщин		Мужчин		Женщин		Муж.		Женщ.		Мужчин		Женщин		Мужчин		Женщин	
	Всех	В т. ч. грам.	Всех	В т. ч. грам.	Всех	В т. ч. грам.	Всех	В т. ч. грам.	Всех	В т. ч. грам.	Всех	В т. ч. грам.	Всех	В т. ч. грам.	Всех	В т. ч. грам.	Всех	В т. ч. грам.	Всех	В т. ч. грам.
23	4849	187	4484	3	480	104	464	7	—	—	—	—	—	—	—	—	—	—	—	—
24	4799	185	4440	2	—	—	—	—	—	—	—	—	—	—	—	—	—	—	—	—
25	50	2	44	1	480	104	464	7	—	—	—	—	—	—	—	—	—	—	—	—
26	5540	245	5091	15	22	—	19	—	—	—	—	—	—	—	—	—	—	—	—	—
27	**63760**	**2109**	**58793**	**36**	**1051**	**132**	**981**	**10**	**1**	**1**	**2**	—	—	—	—	—	—	—	—	—
28	**63593**	**2102**	**58163**	**35**	**522**	**26**	**478**	**2**	**1**	**1**	**2**	—	—	—	—	—	—	—	—	—
29	**50**	**2**	**46**	**1**	**520**	**104**	**502**	**8**	—	—	—	—	—	—	—	—	—	—	—	—
30	117	5	84	—	9	2	1	—	—	—	—	—	—	—	—	—	—	—	—	—
31	94	—	16	—	1	—	—	—	—	—	—	—	—	—	—	—	—	—	—	—
32	42	1	2	—	12	1	7	1	—	—	—	—	—	—	—	—	—	—	—	—
33	137	7	2	—	10	2	8	—	—	—	—	—	—	—	—	—	—	—	—	—
34	76	—	3	—	15	—	4	—	—	—	—	—	—	—	—	—	—	—	—	—
35	62	1	23	—	35	—	23	—	—	—	—	—	—	—	—	—	—	—	—	—
36	53	1	10	—	7335	332	6528	23	1	—	1	—	—	—	—	—	—	—	—	—
37	52	3	31	—	7837	675	7122	68	—	—	—	—	—	—	—	—	—	—	—	—
38	147	7	28	—	—	—	—	—	—	—	—	—	—	—	—	—	—	—	—	—
39	**663**	**20**	**115**	—	**15245**	**1010**	**13692**	**92**	**1**	—	**1**	—	—	—	—	—	—	—	—	—
40	**105**	**4**	**41**	—	**15172**	**1007**	**13650**	**91**	**1**	—	**1**	—	—	—	—	—	—	—	—	—
41	**558**	**16**	**74**	—	**73**	**3**	**42**	**1**	—	—	—	—	—	—	—	—	—	—	—	—
42	**64423**	**2129**	**58908**	**36**	**16296**	**1142**	**14673**	**102**	**2**	**1**	**3**	—	—	—	—	—	—	—	—	—
43	**63593**	**2102**	**58663**	**35**	**522**	**26**	**478**	**2**	**1**	**1**	**2**	—	—	—	—	—	—	—	—	—
44	**155**	**6**	**87**	**1**	**15692**	**1111**	**14152**	**99**	**1**	—	**1**	—	—	—	—	—	—	—	—	—
45	**675**	**21**	**158**	—	**82**	**5**	**43**	**1**	—	—	—	—	—	—	—	—	—	—	—	—
46	**65340**	**2301**	**59704**	**48**	**22059**	**2017**	**20311**	**207**	**3**	**1**	**3**	—	**152**	**50**	**161**	**9**	—	—	—	—

Табл. 6. *Чимкентский у.*

№№ по порядку	РАСПРЕДЕЛЕНИЕ НАСЕЛЕНИЯ ПО НАЦИОНАЛЬНОСТЯМ																			
	Армяне				Персы				Великороссы				Украинцы				Белоруссы			
	Муж.		Жен.		Муж.		Жен.		Мужчин		Женщин		Мужчин		Женщин		Муж.		Жен.	
	Всех.	В т.ч. грам.	Всех.	В т.ч. грам.	Всех	В т.ч. грам.	Всех	В т.ч. грам.	Всех	В т.ч. грам.	Всех	В т.ч. грам.	Всех	В т.ч. грам.	Всех	В т.ч. грам.	Всех	В т.ч. грам.	Всех	В т.ч. грам.
23	—	—	—	—	—	—	—	—	1	1	1	1	—	—	—	—	—	—	—	—
24	—	—	—	—	—	—	—	—	—	—	—	—	—	—	—	—	—	—	—	—
25	—	—	—	—	—	—	—	—	1	1	1	1	—	—	—	—	—	—	—	—
26	—	—	1	—	—	—	—	—	—	—	—	—	—	—	—	—	—	—	—	—
27	14	7	8	1	—	—	—	—	37	27	33	10	103	58	93	26	1	1	—	—
28	12	6	7	1	—	—	—	—	—	—	1	—	—	—	1	1	—	—	—	—
29	—	—	—	—	—	—	—	—	1	1	1	1	—	—	—	—	—	—	—	—
30	2	1	1	—	—	—	—	—	36	26	31	9	103	58	92	5	1	1	—	—
31	—	—	—	—	—	—	—	—	105	31	129	22	792	215	941	87	2	2	—	—
32	—	—	—	—	—	—	—	—	624	260	696	194	1279	570	1496	416	4	4	3	1
33	2	1	1	1	—	—	—	—	363	155	389	124	2202	830	2654	626	33	23	23	7
34	3	2	5	4	—	—	—	—	321	137	368	95	1426	505	1618	339	—	—	—	—
35	—	—	—	—	—	—	—	—	532	193	563	102	948	372	1031	199	6	4	2	2
36	—	—	—	—	—	—	—	—	7	5	7	4	1	1	3	3	—	—	—	—
37	1	1	1	1	1	—	—	—	6	5	6	4	3	1	2	—	1	1	2	1
38	—	—	—	—	—	—	—	—	374	178	437	135	1438	577	1621	389	1	1	—	—
39	6	4	7	6	1	—	—	—	2332	964	2595	680	8089	3071	9366	2059	47	35	30	11
40	1	1	1	1	1	—	—	—	13	10	13	8	4	2	5	3	1	1	2	1
41	5	3	6	5	—	—	—	—	2319	954	2582	672	8085	3069	9361	2056	46	34	28	10
42	20	11	15	7	1	—	—	—	2369	991	2628	690	8192	3129	9459	2085	48	36	30	11
43	12	6	7	1	—	—	—	—	—	—	1	—	—	—	1	1	—	—	—	—
44	1	1	1	1	1	—	—	—	14	11	14	9	4	2	5	3	1	1	2	1
45	7	4	7	5	—	—	—	—	2355	980	2613	681	8188	3127	9453	2081	47	35	28	10
49	61	35	34	12	19	2	1	—	4032	2101	4508	1624	8746	3517	9933	2296	188	130	142	54

Табл. 6. *Чимкентский у*

№№ по порядку.	РАСПРЕДЕЛЕНИЕ НАСЕЛЕНИЯ ПО НАЦИОНАЛЬН.												Число душ населения в возрасте					
	Немцы и голландцы				Татары				Прочие народности.				До 4 лет		От 5 до 7 лет			
	Мужчин.		Женщин.		Мужчин.		Женщин.		Мужчин.		Женщин.		Муж.	Жен.	Мужчин		Женщин	
	Всех	В т.ч. грам.	Всех	В т.ч. грам.	Всех	В т.ч. грам.	Всех	В т.ч. грам.	Всех	В т.ч. грам.	Всех	В т.ч. грам.	Всех	Всех	Всех	В т.ч. грам.	Всех	В т.ч. грам.
23	—	—	—	—	—	—	—	—	—	—	—	—	385	378	450	—	357	—
24	—	—	—	—	—	—	—	—	—	—	—	—	318	323	387	—	311	—
25	—	—	—	—	—	—	—	—	—	—	—	—	67	55	63	—	46	—
26	—	—	—	—	—	—	—	—	—	—	—	—	420	410	497	—	477	—
27	2	2	—	—	4	4	1	—	14	9	9	5	2383	5232	5439	1	4853	1
28	—	—	—	—	—	—	1	—	—	—	—	—	5285	5141	5356	1	4783	1
29	—	—	—	—	—	—	—	—	—	—	—	—	70	63	66	—	51	—
30	2	2	—	—	4	4	—	—	14	9	9	5	28	28	17	—	19	—
31	—	—	—	—	—	—	—	—	3	1	3	3	176	196	104	1	115	2
32	—	—	1	—	1	1	—	—	10	6	2	1	346	339	221	6	256	5
33	—	—	—	—	3	—	3	—	33	23	16	3	531	511	272	5	320	—
34	5	5	—	—	—	—	—	—	48	21	21	6	364	348	198	2	219	1
35	8	8	—	—	14	6	7	1	22	18	8	5	299	273	164	1	177	1
36	—	—	1	1	3	1	1	1	2	2	—	—	905	912	668	—	657	—
37	—	—	—	—	13	8	10	2	2	2	1	1	939	890	716	1	701	—
38	—	—	—	—	—	—	—	—	27	19	13	2	369	370	219	1	199	—
39	13	13	2	1	34	16	21	4	147	92	64	21	3929	3839	2562	17	2644	9
40	—	—	1	1	16	9	11	3	4	4	1	1	1844	1802	1384	1	1358	—
41	13	13	1	—	18	7	10	1	143	88	63	20	2085	2037	1178	16	1286	9
42	15	15	2	1	38	20	22	4	161	101	73	26	9312	9071	8001	18	7497	10
43	—	—	—	—	—	—	1	—	—	—	—	—	5285	5141	5356	1	4783	1
44	—	—	1	1	16	9	11	3	4	4	1	1	1914	1865	1450	1	1409	—
45	15	15	1	—	22	11	10	1	157	97	72	25	2118	2065	1195	16	1305	9
46	30	26	12	6	126	74	114	31	352	243	226	101	10529	10241	8855	56	8321	35

Табл. 6. *Чимкентский у.*

№ № по порядку	ЧИСЛО ДУШ НАСЕЛЕНИЯ В ВОЗРАСТЕ																	
	От 8 до 15 л.				От 16 до 18 л.				От 19 до 24 лет				От 25 до 59 лет				60 лет и старше			
	Муж.		Жен.		Муж.		Жен.		Муж.		Женщин		Мужчин		Женщин		Мужчин		Женщин	
	Всех	в т. ч. грам.	Всех	в т. ч. грам.	Всех	в т. ч. грам.	Всех	в т. ч. грам.	Всех	в т. ч. грам.	Всех	в т. ч. грам.	Всех	в т. ч. грам.	Всех	в т. ч. грам.	Всех	в т. ч. грам.	Всех	в т. ч. грам.
23	1188	31	1121	—	386	30	361	3	474	43	597	4	2210	181	1909	4	237	7	226	—
24	1090	11	1014	—	345	16	308	1	433	24	529	1	2012	131	1749	—	214	3	206	—
25	98	20	107	—	41	14	53	2	41	19	68	3	198	50	160	4	23	4	20	—
26	1181	12	1011	4	308	17	260	1	422	21	525	3	2350	172	2157	7	390	23	270	—
27	14973	192	13278	25	4338	179	3902	13	5205	279	6220	18	26255	1585	23630	30	3387	114	2796	1
28	1408	160	—	11	4081	158	—	7	5131	249	6133	8	25903	1462	23371	12	3345	105	2767	—
29	111	20	112	—	41	14	55	2	47	19	73	4	210	50	174	4	26	4	21	—
30	35	12	44	14	16	7	15	4	34	11	19	6	142	73	85	14	16	5	8	1
31	249	67	246	33	71	31	69	20	53	16	115	27	301	126	307	29	43	8	41	1
32	520	292	505	249	133	98	148	94	60	42	184	94	572	364	654	165	120	41	121	6
33	697	325	685	256	211	140	208	114	105	38	310	169	800	493	903	217	167	40	159	3
34	484	194	453	157	134	95	106	52	65	30	188	104	529	314	591	130	120	35	114	—
35	390	66	365	117	102	62	87	32	70	38	161	60	520	312	512	97	82	23	82	2
36	1622	44	1353	2	536	44	424	8	449	34	637	6	2751	192	2225	14	471	28	343	2
37	1751	104	1519	13	5 0	53	432	6	556	72	618	18	2979	399	2628	37	455	67	387	3
38	502	262	498	203	129	89	126	63	106	44	208	113	559	358	598	144	103	28	100	3
39	6215	1454	5624	1030	1836	612	1600	391	1464	314	2421	591	9011	2558	8418	833	1561	270	4347	20
40	3373	148	2872	15	1056	97	856	14	1005	106	1255	24	5730	591	4853	51	926	95	730	5
41	2842	1306	2752	1015	780	515	744	377	459	208	1166	567	3281	1967	3565	782	635	175	617	15
42	2188	1646	18906	1055	6174	791	5502	404	6676	593	8646	609	35266	4143	32048	863	4948	384	4143	21
43	14827	160	13126	11	4281	158	3832	7	5131	249	6133	8	25903	1462	23371	12	3345	105	2767	—
44	3484	168	2984	15	1097	111	911	16	1052	125	1328	28	5940	641	5027	55	952	99	751	5
45	2877	1318	2796	1029	796	522	759	381	493	219	1185	573	3423	2040	3650	796	651	180	625	16
46	23499	2427	20865	1542	6722	1012	6100	551	7227	870	9630	863	38821	5631	35304	1360	5455	501	4688	37

Табл. 6. *Ташкентский у.*

№№ по порядку	Уезды и роды населенных пунктов	НАСЕЛЕНИЕ					
		Мужчин		Женщин		Обоего пола	
		Всех	В т. ч. грамотн.	Всех	В т. ч. грамотн.	Всех	В т. ч. грамотн.
	ТАШКЕНТСКИЙ УЕЗД						
1	Город Ташкент: русская часть	42109	28216	40874	22445	82983	50661
2	туземная часть	77867	22056	71759	6562	14-626	28618
3	**Итого по городу Ташкенту**	**119976**	**50272**	**112633**	**29007**	**232609**	**79279**
4	Полоса отчуждения железной дороги	1043	406	871	243	1914	649
	Сельские местности						
	Кочевая волость.						
5	Джаусугумская	1499	2	1367	2	2866	4
	Оседлые волости:						
6	Аблыкская (туземная)	7445	164	5654	11	13099	175
7	Ак-джарская	10284	1382	9664	1023	19948	2405
8	В том числе: оседлые туземные селения	7929	258	7150	21	15079	279
9	„ „ европейские поселки	2355	1124	2514	1002	4869	2126
10	Ак-Курганская	4050	114	3952	33	8002	147
11	В том числе: оседлые туземные селения	3894	52	3786	3	7680	55
12	„ „ европейские поселки	156	62	166	30	322	92
13	Александровская	12687	349	10793	154	23480	503
14	В том числе: оседлые туземные селения	12507	264	10626	93	23133	357
15	„ „ европейские поселки	180	85	167	61	347	146
16	Алтыновская (туземная)	5176	71	4793	1	9969	72
17	Букинская	4927	221	4,08	22	9635	243
18	В том числе: оседлые туземные селения	4864	194	4656	13	9520	207
19	„ „ европейские поселки	63	27	52	9	115	36
20	Булатовская	16°35	1198	15877	218	32712	1416
21	В том числе: оседлые туземные селения	16502	1088	15630	173	32132	1261
22	„ „ европейские поселки	333	110	247	45	580	155
23	Ганб-атинская	3526	364	3537	126	7063	490
24	В том числе: оседлые туземные селения	3194	233	3158	43	6352	276
25	„ „ европейские поселки	332	131	379	83	711	214
26	Джаляль-тюбинская (туземная)	5543	176	5454	14	10997	190
27	Джетты-кентская „	10155	269	8213	20	18368	289
28	Джетты-суйская „	3244	48	2981	—	6225	43
29	Зенги-атинская	16789	1167	15518	262	32307	1429
30	В том числе: оседлые туземные селения	16198	913	14950	123	31148	1 36
31	„ „ европейские поселки	591	254	568	139	1159	393
32	Каризская	2577	69	2265	4	4842	73
33	В том числе: оседлые туземные селения	2546	57	2231	—	4777	57
34	„ „ европейские поселки	31	12	34	4	65	16

Табл. 6 Ташкентский у

РАСПРЕДЕЛЕНИЕ НАСЕЛЕНИЯ ПО НАЦИОНАЛЬНОСТЯМ

№№ по порядку	Киргизы.				Кара-калпаки				Курама				Узбеки				Таджики			
	Мужчин		Женщин		Муж.		Женщ.		Муж.		Женщ.		Мужчин		Женщин		Муж.		Женщ.	
	Всех	В т. ч. грам.	Всех	В т. ч. грам.	Всех	В т. ч. грам.	Всех	В т. ч. грам.	Всех	В т. ч. грам.	Всех	В т. ч. грам.	Всех	В т. ч. грам.	Всех	В т. ч. грам.	Всех	В т. ч. грам.	Всех	В т. ч. грам.
1	1830	586	1129	64	—	—	—	—	—	—	—	—	4174	1019	2745	186	275	30	155	1
2	542	139	491	14	—	—	—	—	—	—	—	—	75844	21281	69743	6062	285	54	252	13
3	**2372**	**725**	**1620**	**78**	—	—	—	—	—	—	—	—	**80018**	**22300**	**72488**	6248	**560**	**84**	**407**	**14**
4	136	2	105	—	—	—	—	—	—	—	—	—	177	22	127	3	25	1	—	—
5	1499	2	1367	2	—	—	—	—	—	—	—	—	—	—	—	—	—	—	—	—
6	—	—	—	—	—	—	—	—	6939	147	5306	5	5	—	6	—	501	17	342	6
7	5489	111	4961	1	—	—	—	—	—	—	—	—	2517	139	2218	8	—	—	1	—
8	5399	104	4916	1	—	—	—	—	—	—	—	—	2508	139	2211	8	—	—	1	—
9	90	7	45	—	—	—	—	—	—	—	—	—	9	—	7	—	—	—	—	—
10	115	—	117	—	—	—	—	—	3611	38	3498	1	186	17	173	2	—	—	3	—
11	108	—	113	—	—	—	—	—	3601	37	3494	1	176	15	170	2	—	—	3	—
12	7	—	4	—	—	—	—	—	10	1	4	—	10	2	3	—	—	—	—	—
13	4013	23	3418	1	—	—	—	—	—	—	—	—	6038	88	5061	3	2489	145	2160	79
14	3994	23	3404	1	—	—	—	—	—	—	—	—	6007	86	5035	3	2488	145	2160	79
15	19	—	14	—	—	—	—	—	—	—	—	—	31	2	26	—	1	—	—	—
16	3359	44	3196	1	1798	21	1581	—	—	—	—	—	19	6	16	—	—	—	—	—
17	534	12	532	—	—	—	—	—	1836	41	1737	—	2493	139	2389	12	1	—	—	—
18	534	12	531	—	—	—	—	—	1836	41	1737	—	2488	137	2383	12	1	—	—	—
19	—	—	1	—	—	—	—	—	—	—	—	—	5	2	6	—	—	—	—	—
20	9864	351	9412	4	—	—	—	—	—	—	—	—	6578	638	6110	88	37	—	17	—
21	9704	340	9303	4	—	—	—	—	—	—	—	—	6546	636	6079	88	31	—	14	—
22	160	11	109	—	—	—	—	—	—	—	—	—	32	3	31	—	6	—	3	—
23	1773	82	1820	1	295	13	271	—	456	23	446	—	614	55	553	3	—	—	3	—
24	1736	80	1798	1	295	13	271	—	456	23	446	—	602	55	539	3	—	—	3	—
25	37	2	22	—	—	—	—	—	—	—	—	—	12	—	14	—	—	—	—	—
26	4731	104	4716	1	181	2	277	—	63	—	46	—	524	47	473	4	8	—	11	—
27	624	6	468	—	—	—	—	—	4	—	14	—	6759	221	5428	19	2765	39	2302	—
28	3243	47	2981	—	—	—	—	—	—	—	—	—	1	1	—	—	—	—	—	—
29	5347	229	5204	5	—	—	—	—	24	1	8	—	10824	601	9693	48	4	—	5	—
30	5271	227	5156	5	—	—	—	—	24	1	8	—	10731	592	9615	48	4	—	5	—
31	56	2	48	—	—	—	—	—	—	—	—	—	93	9	78	—	—	—	—	—
32	3	—	1	—	—	—	—	—	2531	57	2222	—	—	—	—	—	8	—	6	—
33	3	—	1	—	—	—	—	—	2531	57	2222	—	—	—	—	—	8	—	6	—
34	—	—	—	—	—	—	—	—	—	—	—	—	—	—	—	—	—	—	—	—

Табл. 6. *Ташкентский уезд.*

РАСПРЕДЕЛЕНИЕ НАСЕЛЕНИЯ ПО НАЦИОНАЛЬНОСТЯМ

№№ по порядку	Евреи туземные				Дунгане				Армяне				Персы				Великороссы			
	Мужч.		Женщ.		Мужч.		Женщ.		Мужч.		Женщ.		Мужч.		Женщ.		Мужчин		Женщин	
	Всех	В т.ч. грам.	Всех	В т.ч. грам.	Всех	В т.ч. грам.	Всех	В т.ч. грам.	Всех	В т.ч. грам.	Всех	В т.ч. грам.	Всех	В т.ч. грам.	Всех	В т.ч. грам.	Всех	В т.ч. грам.	Всех	В т.ч. грам.
1	348	176	317	103	—	—	—	—	1386	878	1114	476	789	188	266	21	21651	16382	26116	16103
2	367	146	369	68	—	—	—	—	—	—	—	—	17	3	4	—	189	130	252	141
3	**715**	**322**	**686**	**171**	—	—	—	—	**1386**	**878**	**1114**	**476**	**806**	**191**	**270**	**21**	**21840**	**16512**	**26368**	**16244**
4	1	1	1	—	—	—	—	—	16	8	13	3	48	4	12	1	444	252	462	179
5	—	—	—	—	—	—	—	—	—	—	—	—	—	—	—	—	—	—	—	—
6	—	—	—	—	—	—	—	—	—	—	—	—	—	—	—	—	—	—	—	—
7	—	—	—	—	—	—	—	—	18	14	10	1	—	—	—	—	702	334	832	334
8	—	—	—	—	—	—	—	—	1	—	1	—	—	—	—	—	—	—	—	—
9	—	—	—	—	—	—	—	—	17	14	9	1	—	—	—	—	702	334	832	334
10	3	3	—	—	—	—	—	—	—	—	—	—	—	—	—	—	35	13	43	12
11	—	—	—	—	—	—	—	—	—	—	—	—	—	—	—	—	—	—	—	—
12	3	3	—	—	—	—	—	—	—	—	—	—	—	—	—	—	35	13	43	12
13	1	1	1	1	—	—	—	—	1	1	—	—	—	—	—	—	98	60	120	52
14	—	—	—	—	—	—	—	—	—	—	—	—	—	—	—	—	12	7	18	4
15	1	1	1	1	—	—	—	—	1	1	—	—	—	—	—	—	86	53	102	48
16	—	—	—	—	—	—	—	—	—	—	—	—	—	—	—	—	—	—	—	—
17	—	—	—	—	—	—	—	—	—	—	—	—	—	—	—	—	41	18	33	5
18	—	—	—	—	—	—	—	—	—	—	—	—	—	—	—	—	3	2	3	1
19	—	—	—	—	—	—	—	—	—	—	—	—	—	—	—	—	38	16	30	4
20	—	—	—	—	—	—	—	—	7	3	8	2	—	—	—	—	170	98	182	73
21	—	—	—	—	—	—	—	—	7	3	8	2	—	—	—	—	106	58	119	42
22	—	—	—	—	—	—	—	—	—	—	—	—	—	—	—	—	64	40	63	31
23	—	—	—	—	—	—	—	—	1	—	—	—	—	—	—	—	241	119	283	85
24	—	—	—	—	—	—	—	—	1	—	—	—	—	—	—	—	82	50	78	30
25	—	—	—	—	—	—	—	—	—	—	—	—	—	—	—	—	159	69	205	55
26	—	—	—	—	—	—	—	—	—	—	—	—	—	—	—	—	29	18	24	7
27	—	—	—	—	—	—	—	—	—	—	—	—	—	—	—	—	3	3	1	1
28	—	—	—	—	—	—	—	—	—	—	—	—	—	—	—	—	—	—	—	—
29	5	4	6	1	—	—	—	—	8	3	3	—	—	—	—	—	248	154	282	132
30	5	4	6	1	—	—	—	—	8	3	3	—	—	—	—	—	95	58	103	55
31	—	—	—	—	—	—	—	—	—	—	—	—	—	—	—	—	153	96	179	77
32	—	—	—	—	—	—	—	—	—	—	—	—	—	—	—	—	14	5	23	3
33	—	—	—	—	—	—	—	—	—	—	—	—	—	—	—	—	1	—	2	—
34	—	—	—	—	—	—	—	—	—	—	—	—	—	—	—	—	13	5	21	8

Табл. 6. *Ташкентский уезд.*

РАСПРЕДЕЛЕНИЕ НАСЕЛЕНИЯ ПО НАЦИОНАЛЬНОСТЯМ

№ № по порядку	Украинцы				Белоруссы				Немцы				Татары				Прочие народ.			
	Мужчин		Женщин		Мужч.		Женщ.		Мужч.		Женщ.		Мужч.		Женщ.		Мужч.		Женщ.	
	Всех	В т.ч грам.	Всех	В т.ч грам.	Всех	В т.ч грам.	Всех	В т.ч грам.	Всех	В т.ч грам.	Всех	В т.ч грам.	Всех	В т.ч грам.	Всех	В т.ч грам.	Всех	В т.ч грам.	Всех	В т.ч. грам.
1	2941	2328	2740	1553	460	379	358	221	840	710	539	368	1703	1114	1582	749	5677	4426	3813	2600
2	25	16	33	14	4	2	10	5	18	0	10	4	294	180	388	205	282	95	207	36
3	**2966**	**2344**	**2773**	**1567**	**464**	**381**	**368**	**226**	**898**	**720**	**549**	**372**	**1294**	**1294**	**1970**	**954**	**5954**	**4521**	**4020**	**2636**
4	107	57	84	28	15	11	10	4	3	3	1	1	15	5	24	6	58	40	32	18
5	—	—	—	—	—	—	—	—	—	—	—	—	—	—	—	—	—	—	—	—
6	—	—	—	—	—	—	—	—	—	—	—	—	—	—	—	—	—	—	—	—
7	520	259	583	187	12	10	12	6	906	441	965	459	22	16	20	10	98	58	62	17
8	—	—	—	—	—	—	—	—	2	2	3	3	19	13	18	9	—	—	—	—
9	520	259	583	187	12	10	12	6	904	439	962	456	3	3	2	1	98	58	62	17
10	70	33	86	12	—	—	—	—	9	—	6	—	18	8	23	6	3	2	3	—
11	—	—	—	—	—	—	—	—	9	—	6	—	—	—	—	—	—	—	—	—
12	70	33	86	12	—	—	—	—	—	—	—	—	18	8	23	6	3	2	3	—
13	31	19	23	11	—	—	—	—	1	1	—	—	4	1	5	2	11	10	5	5
14	1	1	1	1	—	—	—	—	1	1	—	—	4	1	5	2	—	—	3	3
15	30	18	22	10	—	—	—	—	—	—	—	—	—	—	—	—	11	10	2	2
16	—	—	—	—	—	—	—	—	—	—	—	—	—	—	—	—	—	—	—	—
17	18	8	14	5	—	—	—	—	—	—	—	—	4	3	3	—	—	—	—	—
18	2	2	2	—	—	—	—	—	—	—	—	—	—	—	—	—	—	—	—	—
19	16	6	12	5	—	—	—	—	—	—	—	—	4	3	3	—	—	—	—	—
20	54	34	57	16	1	1	1	1	46	20	46	17	—	—	—	—	78	53	44	17
21	40	21	41	12	—	—	—	—	24	6	30	11	—	—	—	—	44	25	36	14
22	14	13	16	4	1	1	1	1	22	14	16	6	—	—	—	—	34	28	8	3
23	97	50	112	36	3	1	3	1	25	9	35	2	—	—	—	—	21	12	11	4
24	11	5	13	5	—	—	—	—	2	1	—	—	—	—	—	—	9	6	10	4
25	86	45	99	25	3	1	3	1	23	8	35	2	—	—	—	—	12	6	1	—
26	4	2	7	2	3	3	—	—	—	—	—	—	—	—	—	—	—	—	—	—
27	—	—	—	—	—	—	—	—	—	—	—	—	—	—	—	—	—	—	—	—
28	—	—	—	—	—	—	—	—	—	—	—	—	—	—	—	—	—	—	—	—
29	147	102	132	54	9	4	10	4	3	3	—	—	162	62	172	16	8	4	3	2
30	21	18	21	11	2	1	2	—	2	2	—	—	15	7	30	3	—	—	1	—
31	126	84	111	43	7	3	8	4	1	1	—	—	147	55	142	13	8	4	2	2
32	4	—	3	—	—	—	—	—	—	—	—	—	—	—	—	—	17	7	10	1
33	—	—	—	—	—	—	—	—	—	—	—	—	—	—	—	—	3	—	—	—
34	4	—	3	—	—	—	—	—	—	—	—	—	—	—	—	—	14	7	10	1

Табл. 6. *Ташкентский уезд.*

№№ по порядку	ЧИСЛО ДУШ НАСЕЛЕНИЯ В ВОЗРАСТЕ													
	До 4 лет		От 5 до 7 лет.				От 8 до 15 лет				От 16 до 18 лет			
			Мужчин		Женщин		Мужчин		Женщин		Мужчин		Женщин	
	Муж.	Жен	Всех	В т.ч. грам.	Всех	В т.ч. грам.	Всех	В т.ч. грам.	Всех	В т.ч. грам.	Всех	В т.ч. грам.	Всех	В т.ч. грам.
1	3871	3575	2466	294	2373	222	7444	5796	7124	5550	2598	2290	3002	2457
2	9932	9533	6595	276	6063	151	16868	6903	12963	2649	4210	2121	5138	742
3	**13803**	**13128**	**9061**	**570**	**8436**	**373**	**24312**	**12699**	**20087**	**8199**	**6808**	**4012**	**8140**	**3194**
4	142	122	72	1	78	3	180	80	165	74	54	31	58	32
5	191	159	151	—	151	—	355	—	318	—	76	—	38	—
6	583	567	605	—	507	—	1544	10	1129	1	330	7	258	2
7	1180	1078	884	3	822	4	2414	377	2056	369	736	143	699	141
8	760	709	672	—	601	—	1827	24	1470	2	550	17	512	2
9	420	369	212	3	221	4	587	353	586	367	186	126	187	139
10	394	382	290	—	311	—	845	7	787	3	281	6	306	7
11	374	360	277	—	297	—	820	4	745	1	269	2	291	1
12	20	22	13	—	4	—	25	3	42	2	12	4	15	6
13	1202	1159	1114	—	1080	—	3043	29	2408	23	880	27	703	15
14	1178	1138	1102	—	1063	—	3003	11	2367	4	873	22	692	6
15	24	21	12	—	17	—	40	18	41	19	7	5	11	9
16	549	486	395	—	311	—	1098	3	955	—	361	6	377	1
17	541	574	396	—	354	—	1069	32	906	10	309	8	296	4
18	531	565	378	—	351	—	1055	27	893	6	305	6	294	3
19	10	9	8	—	3	—	14	5	13	4	4	2	2	1
20	1829	1803	1361	1	1256	2	3753	228	3182	52	1146	122	1146	22
21	1809	1778	1336	1	1238	2	3676	215	3142	41	1132	119	1126	19
22	20	25	25	—	18	—	77	13	40	11	14	3	20	3
23	342	362	270	3	252	2	705	69	727	40	273	31	1365	17
24	296	316	244	2	226	—	625	38	627	6	251	21	339	9
25	46	46	26	1	26	2	80	31	100	34	22	10	26	8
26	537	577	384	—	337	—	1141	29	1113	3	402	16	460	1
27	1018	931	926	—	802	—	2328	17	1683	1	600	12	433	2
28	282	276	281	—	261	—	748	2	581	—	161	—	140	—
29	1944	2041	1357	2	1222	3	3464	218	2937	87	1158	142	1215	42
30	1867	1962	1313	—	1175	2	3317	105	2814	28	1111	105	1177	19
31	77	79	44	2	47	1	147	113	123	59	47	37	38	23
32	252	237	176	—	154	—	507	2	414	1	163	8	153	—
33	246	233	174	—	150	—	503	—	404	—	161	6	152	—
34	6	4	2	—	4	—	4	2	10	1	2	2	1	—

Табл. 6. *Ташкентский уезд.*

№№ по порядку	ЧИСЛО ДУШ НАСЕЛЕНИЯ В ВОЗРАСТЕ:											
	От 19 до 24 лет				От 25 до 59 лет				60 лет и старше			
	Мужчин		Женщин		Мужчин		Женщин		Мужчин		Женщин	
	Всех	В т.ч. грам.	Всех	В т.ч. грам.	Всех	В т.ч. грам.	Всех	В т.ч. грам.	Всех	В т.ч. грам.	Всех	В т.ч. грам.
1	4444	3843	6057	4693	19841	15261	16712	8941	1445	732	2011	587
2	5422	2543	6809	800	28271	8949	24867	1985	6569	1258	6386	235
3	**9866**	**6391**	**12866**	**5493**	**48112**	**24210**	**41579**	**10926**	**8014**	**1990**	**8397**	**822**
4	75	30	83	29	485	255	337	103	35	9	28	2
5	92	—	109	—	573	2	540	2	61	—	52	—
6	562	16	497	2	3369	113	2404	6	392	18	292	—
7	707	81	951	137	3807	696	3548	340	556	82	510	32
8	633	33	737	4	3055	168	2748	11	432	16	373	2
9	74	48	214	133	752	528	800	329	124	66	137	30
10	384	13	475	6	1659	76	1512	16	197	12	179	1
11	376	9	459	1	1585	27	1459	—	193	10	175	—
12	8	4	16	5	74	49	53	16	4	2	4	1
13	1015	33	982	29	4700	227	3947	76	733	33	514	11
14	1002	24	963	17	4625	178	3894	55	724	29	509	11
15	13	9	19	12	75	49	53	21	9	4	5	—
16	467	19	706	—	2078	42	1722	—	228	1	236	—
17	330	21	473	5	2047	137	1862	3	245	23	243	—
18	324	17	464	2	2026	121	1848	2	245	23	241	—
19	6	4	9	3	21	16	14	1	—	—	2	—
20	1250	136	1681	39	6515	660	5910	99	981	51	899	4
21	1229	129	1653	30	6350	574	5803	77	970	50	890	4
22	21	7	28	9	165	86	107	22	11	1	9	—
23	305	43	476	16	1449	204	1216	49	182	14	139	2
24	295	38	438	1	1309	123	1083	25	174	11	129	2
25	10	5	38	15	140	81	133	24	8	3	10	—
26	528	19	732	2	2273	102	1979	8	278	10	256	—
27	850	32	785	2	3880	184	3137	15	553	24	442	—
28	201	3	282	—	1401	41	1306	—	170	2	135	—
29	1385	140	1712	41	6468	598	5518	82	1013	67	873	7
30	1355	129	1680	21	6244	518	5324	49	991	57	838	4
31	30	12	52	20	224	80	194	33	22	10	35	3
32	201	9	236	1	1136	46	972	2	142	4	99	—
33	200	9	234	—	1122	38	961	—	140	4	97	—
34	1	—	2	1	14	8	11	2	2	—	2	—

Табл. 6. *Ташкентский у.*

№№ по порядку.	Уезды и роды населенных пунктов	НАСЕЛЕНИЕ.					
		Мужчин		Женщин		Обоего пола	
		Всех	В т. ч. грамотн.	Всех	В т. ч. грамотн.	Всех	В т. ч. грамотн.
35	Кенджигалинская (туземная)	4606	104	3490	4	8096	108
36	Китай-тюбинская	6011	227	5778	19	11789	246
37	В том числе: оседлые туземные селения	5993	217	5763	12	11756	229
38	„ „ европейские поселки	18	10	15	7	33	17
39	Кош-курганская (туземная)	6740	144	5870	3	12610	147
40	Майдантальская	5616	552	5534	311	11150	863
41	В том числе: оседлые туземные селения	4793	78	4728	11	9521	89
42	„ „ европейские поселки	823	474	806	300	1629	774
43	Ниязбекская	15104	1963	14400	1071	29504	3034
44	В том числе: оседлые туземные селения	13706	1139	12827	263	26533	1402
45	„ „ европейские поселки	1398	824	1573	808	2971	1632
46	Ново-Дмитриевская (русская)	295	76	287	39	582	115
47	Осман-атинская	4472	223	4227	57	8699	280
48	В том числе: оседлые туземные селения	4332	187	4085	37	8417	224
49	„ „ европейские поселки	140	36	142	20	282	56
50	Пскентская (туземная)	5065	724	4683	155	9748	879
51	Теляуская „	4420	98	3498	4	7918	102
52	Той-тюбинская	4873	228	4719	18	9592	246
53	В том числе: оседлые туземные селения	4828	208	4664	8	9492	216
54	„ „ европейские поселки	45	20	55	10	100	30
55	Уч-тамгалинская (туземная)	3918	44	3443	—	7361	44
56	Уч-тюбинская	1556	20	1406	4	2962	24
57	В том числе: оседлые туземные селения	1516	7	1375	—	2891	7
58	„ „ европейские поселки	40	13	31	4	71	17
59	Хурданская (туземная)	3745	165	2971	13	6716	178
60	Чиназская	7170	776	6874	141	14044	917
61	В том числе: оседлые туземные селения	6919	643	6643	65	13562	708
62	„ „ европейские поселки	251	133	231	76	482	209
63	Шарап-ханская (туземная)	5887	103	5390	3	11277	106
64	**Итого по сельским местностям**	**184215**	**11041**	**167346**	**3732**	**351561**	**14773**
65	**В том числе: кочевые аулы**	**1499**	**2**	**1367**	**2**	**2866**	**4**
66	„ „ **оседлые туземн. селения**	**175665**	**7648**	**158712**	**1093**	**334377**	**8741**
67	„ „ **европейские поселки**	**7051**	**3391**	**7267**	**2687**	**14318**	**6028**
68	**Всего по уезду**	**305234**	**61719**	**280850**	**32982**	**586084**	**94701**
69	**Итого по городам**	**151640**	**60145**	**148501**	**33758**	**295141**	**93898**
70	**Итого по поселениям городского типа**	**9894**	**4909**	**9853**	**3246**	**19747**	**8155**
71	**Итого по полосе отчуждения ж. д.**	**4431**	**1721**	**3950**	**946**	**8381**	**2667**
72	**Итого по сельским местностям**	**506425**	**38402**	**476137**	**13303**	**982562**	**51705**
73	**В том числе: кочевые аулы**	**237124**	**9727**	**224318**	**198**	**461442**	**9925**
74	„ „ **оседлые туземные селения**	**224523**	**11100**	**204285**	**1899**	**428808**	**12999**
75	„ „ **европейские поселки**	**44778**	**17575**	**47534**	**11706**	**92312**	**29281**
76	**ВСЕГО ПО СЫР-ДАРЬИНСКОЙ ОБЛАСТИ**	**672380**	**105177**	**633441**	**51248**	**1305831**	**156425**

Табл. 6. *Ташкентский у.*

РАСПРЕДЕЛЕНИЕ НАСЕЛЕНИЯ ПО НАЦИОНАЛЬНОСТЯМ

№№ по порядку	Киргизы.				Кара-калпаки				Курама				Узбеки				Таджики			
	Мужчин		Женщин		Муж.		Женщ.		Муж.		Женщ.		Мужчин		Женщин		Муж.		Женщ.	
	Всех	В т. ч. грам.	Всех	В т. ч. грам.	Всех	В т. ч. грам.	Всех	В т. ч. грам.	Всех	В т. ч. грам.	Всех	В т. ч. грам.	Всех	В т. ч. грам.	Всех	В т. ч. грам.	Всех	В т. ч. грам.	Всех	В т. ч. грам.
35	219	5	167	—	—	—	—	—	4305	91	3267	3	77	5	52	—	—	—	—	—
36	5492	162	5276	5	6	—	5	—	—	—	—	—	473	40	465	—	—	—	—	—
37	5492	162	5276	5	6	—	5	—	—	—	—	—	473	40	465	—	—	—	—	—
38	—	—	—	—	—	—	—	—	—	—	—	—	—	—	—	—	—	—	—	—
39	4134	57	3620	—	—	—	—	—	—	—	—	—	2547	79	2203	—	51	1	41	—
40	4313	62	4270	—	—	—	—	—	17	—	18	—	459	4	428	1	2	—	3	—
41	4306	62	4267	—	—	—	—	—	17	—	18	—	452	3	422	1	2	—	3	—
42	7	—	3	—	—	—	—	—	—	—	—	—	7	1	6	—	—	—	—	—
43	5796	236	5566	4	—	—	—	—	3	2	4	1	7349	528	6702	52	3	—	1	—
44	5781	234	5561	4	—	—	—	—	3	2	4	1	7334	528	6693	52	1	—	1	—
45	15	2	5	—	—	—	—	—	—	—	—	—	15	—	9	—	2	—	—	—
46	—	—	—	—	—	—	—	—	—	—	—	—	4	—	—	—	—	—	—	—
47	2434	88	2256	1	—	—	—	—	518	26	462	5	1369	47	1330	2	7	—	4	—
48	2413	88	2240	1	—	—	—	—	518	26	462	5	1359	47	1327	2	7	—	4	—
49	21	—	16	—	—	—	—	—	—	—	—	—	10	—	3	—	—	—	—	—
50	1399	19	1196	—	—	—	—	—	233	9	224	—	3358	656	3195	123	9	1	6	—
51	—	—	—	—	—	—	—	—	4340	93	3440	4	80	5	58	—	—	—	—	—
52	2697	61	2636	2	—	—	—	—	441	13	397	—	1671	119	1615	—	1	1	—	—
53	2697	61	2636	2	—	—	—	—	441	13	397	—	1671	119	1615	—	1	1	—	—
54	—	—	—	—	—	—	—	—	—	—	—	—	—	—	—	—	—	—	—	—
55	3918	44	3443	—	—	—	—	—	—	—	—	—	—	—	—	—	—	—	—	—
56	1531	11	1384	—	—	—	—	—	—	—	—	—	4	—	2	—	—	—	—	—
57	1512	7	1373	—	—	—	—	—	—	—	—	—	4	—	2	—	—	—	—	—
8	19	4	11	—	—	—	—	—	—	—	—	—	—	—	—	—	—	—	—	—
59	—	—	—	—	—	—	—	—	1827	39	1460	2	1916	126	1508	11	—	—	—	—
60	1932	114	1786	—	—	—	—	—	—	—	—	—	4841	436	4709	33	—	—	5	—
61	1914	114	1774	—	—	—	—	—	—	—	—	—	4828	433	4694	33	—	—	5	—
62	18	—	12	—	—	—	—	—	—	—	—	—	13	3	15	—	—	—	—	—
63	5872	101	5381	1	—	—	—	—	—	—	—	—	14	1	7	—	—	—	—	—
64	80331	1971	75174	29	2280	36	2034	—	27148	580	22549	21	60720	3998	54394	409	5886	204	4910	85
65	1499	2	1367	2	—	—	—	—	—	—	—	—	—	—	—	—	—	—	—	—
66	78383	1941	73517	27	2280	36	2034	—	27138	579	22545	21	60479	3976	54196	409	5877	204	4907	85
67	449	28	290	—	—	—	—	—	10	1	4	—	241	22	198	—	9	—	3	—
68	82839	2698	76899	107	2280	36	2034	—	27148	580	22549	21	140915	26320	127009	8660	6471	289	5817	99
69	9604	2083	8616	215	—	—	—	—	—	—	—	—	95104	25059	86956	8610	1108	200	838	34
70	2977	397	2860	33	—	—	—	—	—	—	—	—	430	47	333	3	24	3	5	—
71	1183	55	982	1	—	—	—	—	—	—	—	—	256	34	146	4	57	2	1	—
72	328456	122-5	309178	214	2280	36	2034	—	27148	580	22549	21	98267	6773	88674	615	7210	274	6124	93
73	236232	9606	223427	157	—	—	—	—	—	—	—	—	706	40	678	2	3	2	4	—
74	89281	2514	84247	53	2280	36	2034	—	27138	579	22545	21	96660	6651	87356	609	7107	266	6056	93
75	2943	125	1504	4	—	—	—	—	10	1	4	—	901	83	640	4	100	6	64	—
76	642220	14780	321636	468	2280	36	2034	—	27148	580	22549	21	194057	31914	176109	7232	8399	479	6968	127

Табл. 6. *Ташкентский у.*

№№ по порядку	РАСПРЕДЕЛЕНИЕ НАСЕЛЕНИЯ ПО НАЦИОНАЛЬНОСТЯМ																			
	Евреи тузем.				Дунгане				Армяне				Персы				Великороссы			
	Муж.		Жен:		Муж.		Жен.		Муж.		Жен.		Муж.		Жен.		Мужчин		Женщин	
	Всех.	В т.ч. грам.	Всех.	В т.ч. грам.	Всех	В т.ч. грам.	Всех	В т. ч. грам.	Всех	В т.ч. грам	Всех	В т.ч. грам.	Всех	В т.ч. грам.	Всех	В т.ч. грам.	Всех	В т.ч. грам.	Всех	В т.ч. грам.
35	—	—	—	—	—	—	—	—	—	—	—	—	—	—	—	—	—	—	—	—
36	—	—	—	—	—	—	—	—	—	—	—	—	—	—	—	—	25	13	21	9
37	—	—	—	—	—	—	—	—	—	—	—	—	—	—	—	—	13	8	12	5
38	—	—	—	—	—	—	—	—	—	—	—	—	—	—	—	—	12	5	9	4
39	—	—	—	—	—	—	—	—	—	—	—	—	—	—	—	—	7	6	6	3
40	—	—	—	—	—	—	—	—	—	—	—	—	—	—	—	—	456	276	484	196
41	—	—	—	—	—	—	—	—	—	—	—	—	—	—	—	—	16	13	17	10
42	—	—	—	—	—	—	—	—	—	—	—	—	—	—	—	—	440	263	467	186
43	—	—	—	—	—	—	—	—	2	2	—	—	1	—	—	—	1558	936	1787	861
44	—	—	—	—	—	—	—	—	—	—	—	—	—	—	—	—	418	277	435	156
45	—	—	—	—	—	—	—	—	2	2	—	—	1	—	—	—	1140	659	1352	705
46	—	—	—	—	—	—	—	—	—	—	—	—	—	—	—	—	275	73	267	39
47	—	—	—	—	—	—	—	—	—	—	—	—	—	—	—	—	95	42	124	36
48	—	—	—	—	—	—	—	—	—	—	—	—	—	—	—	—	14	13	31	21
49	—	—	—	—	—	—	—	—	—	—	—	—	—	—	—	—	81	29	93	15
50	—	—	—	—	—	—	—	—	3	1	3	—	—	—	—	—	35	22	31	21
51	—	—	—	—	—	—	—	—	—	—	—	—	—	—	—	—	—	—	—	—
52	—	—	—	—	—	—	—	—	—	—	—	—	—	—	—	—	60	31	70	15
53	—	—	—	—	—	—	—	—	—	—	—	—	—	—	—	—	15	11	15	5
54	—	—	—	—	—	—	—	—	—	—	—	—	—	—	—	—	45	20	55	10
55	—	—	—	—	—	—	—	—	—	—	—	—	—	—	—	—	—	—	—	—
56	—	—	—	—	—	—	—	—	—	—	—	—	—	—	—	—	19	8	19	4
57	—	—	—	—	—	—	—	—	—	—	—	—	—	—	—	—	—	—	—	—
58	—	—	—	—	—	—	—	—	—	—	—	—	—	—	—	—	19	8	19	4
59	—	—	—	—	—	—	—	—	—	—	—	—	—	—	—	—	—	—	1	—
60	118	55	111	4	—	—	—	—	—	—	—	—	1	—	—	—	180	106	187	80
61	118	55	111	4	—	—	—	—	—	—	—	—	1	—	—	—	37	26	45	22
62	—	—	—	—	—	—	—	—	—	—	—	—	—	—	—	—	143	80	142	58
63	—	—	—	—	—	—	—	—	—	—	—	—	—	—	—	—	1	1	2	2
64	127	63	118	6	—	—	—	—	40	24	24	3	2	—	—	—	4292	2336	4922	1970
65	—	—	—	—	—	—	—	—	—	—	—	—	—	—	—	—	—	—	—	—
66	123	59	117	5	—	—	—	—	20	7	15	2	1	—	—	—	887	573	943	385
67	4	4	1	1	—	—	—	—	20	17	9	1	1	—	—	—	3405	1763	3879	1585
68	843	386	805	177	—	—	—	—	1442	910	1151	482	856	195	282	22	26576	19100	31052	18393
69	1023	448	1007	202	—	—	—	—	1516	947	1199	497	873	206	278	21	27005	19851	32122	19093
70	7	2	8	1	—	—	—	—	92	45	63	16	30	7	2	—	4595	3187	4989	2434
71	1	1	1	—	—	—	—	—	17	9	13	3	77	7	14	1	2110	1168	2207	722
72	129	63	119	7	339	39	329	—	107	61	69	18	90	5	4	—	14524	6844	16412	5194
73	—	—	—	—	—	—	—	—	12	6	7	1	—	—	—	—	86	34	107	21
74	123	59	117	5	339	39	329	—	23	9	18	3	10	—	—	—	923	591	988	404
75	6	4	2	2	—	—	—	—	72	46	44	14	80	5	4	—	13515	6219	15317	4769
76	1160	514	1135	210	339	39	329	—	1732	1062	1344	534	1070	225	298	22	48234	31050	55730	27443

Табл. 6. *Ташкентский у.*

РАСПРЕДЕЛЕНИЕ НАСЕЛЕНИЯ ПО НАЦИОНАЛЬНОСТЯМ.

№ по порядку	Украинцы				Белоруссы				Немцы				Татары				Проч. национ.			
	Мужчин		Женщин		Муж.		Женщ.		Муж.		Женщ.		Муж.		Женщ.		Муж.		Женщ.	
	Всех	В т. ч. грам.	Всех	В т. ч. грам.	Всех	В т. ч. грам.	Всех	В т. ч. грам.	Всех	В т. ч. грам.	Всех	В т. ч. грам.	Всех	В т. ч. грам.	Всех	В т. ч. грам.	Всех	В т. ч. грам.	Всех	В т. ч. грам.
35	5	3	4	1	—	—	—	—	—	—	—	—	—	—	—	—	—	—	—	—
36	11	8	10	5	—	—	—	—	—	—	—	—	—	—	1	—	4	4	—	—
37	5	3	4	2	—	—	—	—	—	—	—	—	—	—	1	—	4	4	—	—
38	6	5	6	3	—	—	—	—	—	—	—	—	—	—	—	—	—	—	—	—
39	—	—	—	—	—	—	—	—	—	—	—	—	—	—	—	—	1	1	—	—
40	256	149	231	78	—	—	—	—	39	14	37	9	64	39	58	24	10	8	5	3
41	—	—	—	—	—	—	—	—	—	—	1	—	—	—	—	—	—	—	—	—
42	25	149	231	78	—	—	—	—	39	14	36	9	64	39	58	24	10	8	5	3
43	230	154	193	76	20	16	13	7	55	36	70	42	11	3	8	—	76	50	56	28
44	93	58	76	29	11	8	7	4	19	12	27	11	10	3	8	—	36	17	15	6
45	137	96	117	47	9	8	6	3	36	24	43	31	1	—	—	—	40	33	41	22
46	—	—	—	—	—	—	—	—	—	—	—	—	—	—	—	—	16	3	20	—
47	—	—	2	1	—	—	—	—	9	4	5	2	36	13	41	9	4	3	3	1
48	—	—	2	1	—	—	—	—	9	4	4	1	9	7	12	5	3	2	3	1
49	—	—	—	—	—	—	—	—	—	—	1	1	27	6	29	4	1	1	—	—
50	—	—	—	—	—	—	—	—	5	2	6	1	21	13	21	9	2	1	1	1
51	—	—	—	—	—	—	—	—	—	—	—	—	—	—	—	—	—	—	—	—
52	—	—	—	—	—	—	—	—	1	1	—	—	1	1	1	1	1	1	—	—
53	—	—	—	—	—	—	—	—	1	1	—	—	1	1	1	1	—	1	—	—
54	—	—	—	—	—	—	—	—	—	—	—	—	—	—	—	—	—	—	—	—
55	—	—	—	—	—	—	—	—	—	—	—	—	—	—	—	—	—	—	—	—
56	—	—	—	—	—	—	—	—	2	1	1	—	—	—	—	—	—	—	—	—
57	—	—	—	—	—	—	—	—	—	—	—	—	—	—	—	—	—	—	—	—
58	—	—	—	—	—	—	—	—	2	1	1	—	—	—	—	—	—	—	—	—
59	—	—	—	—	—	—	—	—	—	—	—	—	2	—	2	—	—	—	—	—
60	76	47	71	22	—	—	—	—	—	—	—	—	2	2	2	—	20	16	3	2
61	9	6	11	6	—	—	—	—	—	—	—	—	2	2	2	—	10	7	1	—
62	67	41	60	16	—	—	—	—	—	—	—	—	—	—	—	—	10	9	2	2
63	—	—	—	—	—	—	—	—	—	—	—	—	—	—	—	—	—	—	—	—
64	1523	868	1528	500	48	35	39	19	1101	582	1171	532	347	161	357	77	370	233	226	81
65	—	—	—	—	—	—	—	—	—	—	—	—	—	—	—	—	—	—	—	—
66	191	119	182	70	16	12	9	4	74	31	77	27	83	47	100	29	118	64	70	29
67	1832	749	1846	430	32	23	30	15	1027	501	1094	505	264	114	257	48	257	169	156	52
68	4596	3269	4385	2095	525	427	417	249	2002	1255	1721	905	2859	1460	2351	1037	6382	4704	4278	2735
69	4147	3176	3821	2082	659	525	567	345	938	749	582	395	2960	1860	2972	1366	6703	5041	4548	2893
70	995	704	880	417	196	141	185	87	15	12	10	5	175	96	197	78	358	268	321	172
71	410	230	372	120	50	32	40	18	27	26	10	8	46	16	49	10	197	141	115	59
72	28639	9208	26654	5428	267	186	240	84	2151	1218	2370	1268	844	298	811	143	974	581	570	218
73	67	26	75	8	8	4	7	1	—	—	—	—	2	1	4	2	8	8	9	6
74	234	134	224	81	18	14	11	5	77	32	79	28	192	108	210	67	118	68	71	30
75	28338	9043	26355	5339	241	168	222	78	2074	1181	2261	1240	650	189	597	74	848	505	490	182
76	29191	18313	31727	8047	1172	884	1032	534	3181	2000	2972	1676	4025	2270	4029	1597	8232	6031	5549	3342

Табл. 6. Ташкентский у.

№№ по порядку	ЧИСЛО ДУШ НАСЕЛЕНИЯ В ВОЗРАСТЕ:													
	До 4 лет		От 5 до 7 лет				От 8 до 15 лет				От 16 до 18 лет			
			Мужчин		Женщин		Мужчин		Женщин		Мужчин		Женщин	
	Всех	В т.ч. грам.	Всех	В т.ч. грам.	Всех	В т.ч. грам.	Всех	В т.ч. грам.	Всех	В т.ч. грам.	Всех	В т.ч. грам.	Всех	В т.ч. грам.
35	386	375	319	—	302	—	906	6	604	—	253	3	201	1
36	619	625	444	—	368	—	13 3	44	1191	5	460	30	565	4
37	618	625	443	—	368	—	1307	41	1187	3	460	30	563	2
38	1	—	1	—	—	—	6	3	4	2	—	—	2	2
39	571	580	525	1	467	—	1691	21	1338	1	466	10	488	—
40	583	511	476	9	435	5	1251	174	1203	133	412	49	492	42
41	461	405	388	—	364	—	1050	2	1018	4	365	9	444	—
42	122	106	88	9	71	5	202	172	185	129	47	40	48	42
43	1705	1660	1162	6	1112	7	3318	474	2940	375	1116	202	1216	144
44	1505	1473	1044	6	981	7	2959	224	2595	98	1015	118	1095	35
45	200	187	118	—	131	—	359	250	345	277	101	84	121	109
46	48	34	26	1	24	—	73	11	64	11	20	7	21	4
47	376	413	291	2	305	—	890	22	795	11	347	26	406	7
48	358	394	277	2	287	—	866	18	769	9	341	23	401	6
49	18	19	14	—	18	—	24	4	26	2	6	3	5	1
50	504	556	377	6	327	6	1044	249	850	56	340	71	375	19
51	289	303	313	—	294	—	888	6	656	—	251	3	193	1
52	449	428	344	—	294	—	1023	23	933	4	330	20	440	4
53	444	422	339	—	288	—	1013	19	922	2	328	18	436	—
54	5	6	5	—	6	—	10	4	11	2	2	2	4	4
55	323	286	312	—	281	—	860	2	721	—	235	3	197	—
56	177	140	143	—	111	—	322	3	285	1	109	1	101	2
57	172	136	139	—	108	—	313	1	280	—	104	—	97	—
58	5	4	4	—	3	—	9	2	5	1	5	1	4	2
59	265	293	261	—	224	—	775	10	607	1	207	7	162	2
60	769	762	566	4	519	2	1555	193	1437	49	578	97	641	16
61	738	735	541	4	502	1	1504	159	1379	16	561	81	626	7
62	31	27	25	—	17	1	51	34	58	33	17	16	15	9
63	569	510	520	—	496	—	1328	2	1138	1	322	5	312	—
64	18477	18111	14659	38	13379	31	40282	2263	33958	1238	12372	1062	12399	500
65	191	159	151	—	151	—	355	—	318	—	76	—	38	—
66	17233	16994	13385	22	12608	18	38199	1245	31987	284	11804	720	11841	138
67	1053	958	623	16	620	18	1708	1018	1653	954	492	342	520	382
68	32422	31361	23792	609	21893	407	64754	15042	54210	9511	19234	5505	20597	3726
69	17597	16784	11675	658	11000	438	31823	15469	26441	9836	8457	5153	10284	3693
70	1224	1192	840	49	820	58	2366	1498	2167	1245	429	307	571	358
71	582	594	405	5	378	5	878	358	837	328	173	102	202	97
72	53846	52388	45370	95	42223	74	110906	7920	95898	4626	30793	3679	30104	1851
73	23936	22864	22609	10	20575	4	50384	798	43654	56	12667	625	12118	24
74	22525	22219	18319	27	16886	19	49251	1828	41551	370	15074	1011	14910	178
75	7385	7285	4442	58	4762	51	11361	5294	10693	4200	3052	2043	3081	1649
76	73249	70938	58290	807	54421	575	146063	25245	125343	18035	39852	9241	41161	5999

Табл. 6. *Ташкентский у.*

№№ по порядку	ЧИСЛО ДУШ НАСЕЛЕНИЯ В ВОЗРАСТЕ											
	От 19 до 24 лет				От 25 до 59 лет				60 лет и старше			
	Мужчин		Женщин		Мужчин		Женщин		Мужчин		Женщин	
	Всех	В т.ч. грам.	Всех	В т.ч. грам.	Всех	В т.ч. грам.	Всех	В т.ч. грам.	Всех	В т.ч. грам.	Всех	В т.ч. грам.
35	330	9	296	1	2212	77	1548	2	200	9	164	—
36	474	34	685	1	2416	111	2123	9	285	8	221	—
37	474	34	684	—	2408	105	2115	7	283	7	221	—
38	—	—	1	1	8	6	8	2	2	1	—	—
39	563	18	649	—	2606	85	2123	2	318	9	225	—
40	456	49	730	48	2226	253	1968	83	211	18	195	—
41	401	8	646	2	1953	55	1694	5	175	4	157	—
42	55	41	84	46	273	198	274	78	36	14	38	—
43	1188	235	1602	155	5789	972	5014	371	826	74	856	19
44	1113	169	1451	33	5328	586	4490	85	742	36	742	5
45	75	66	151	122	461	386	524	286	84	38	114	14
46	24	10	40	13	91	46	94	11	13	1	10	—
47	479	41	542	13	1931	125	1627	26	158	7	139	—
48	470	38	527	7	1864	99	1571	15	156	7	136	—
49	9	3	15	6	67	26	56	11	2	—	3	—
50	370	75	455	22	2104	282	1845	47	326	41	275	5
51	329	9	298	1	2113	71	1567	2	237	9	187	—
52	452	44	593	1	2039	128	1820	8	266	13	211	1
53	451	43	589	—	1988	115	1796	5	265	13	211	1
54	1	1	4	1	21	13	24	3	1	—	—	—
55	325	8	340	—	1660	30	1444	—	203	1	174	—
56	89	1	128	1	629	11	572	—	87	4	69	—
57	87	—	126	—	618	5	559	—	83	1	69	—
58	2	8	2	1	11	6	13	—	4	3	—	—
59	247	16	251	2	1791	114	1314	8	199	18	117	—
60	662	122	868	27	2661	322	2347	45	379	38	300	2
61	650	113	841	17	2555	254	2266	22	370	32	294	2
62	12	9	27	10	106	68	81	23	9	6	6	—
63	450	5	532	—	2387	86	2090	2	311	5	312	—
64	14715	1241	18106	565	73980	5841	63069	1814	9750	596	8324	84
65	92	—	109	—	573	2	540	2	61	—	52	—
66	14282	1021	17295	167	70904	4193	60090	450	9358	447	7897	36
67	341	220	702	398	2503	1646	2489	812	331	149	375	48
68	24656	7662	31055	6087	122577	30306	104985	12348	17799	2595	16749	908
69	11902	7390	16075	6303	60087	29004	52496	12576	10099	2471	10421	907
70	731	516	1056	537	3948	2438	3600	1017	356	101	447	31
71	283	127	365	127	1977	1100	1426	382	133	29	148	7
72	35284	3350	47851	2439	201477	21433	182783	4153	28709	1920	25410	160
73	15328	968	20808	86	97781	6789	91180	74	14419	532	13124	4
74	17990	1407	21871	225	89473	6173	76778	560	11891	654	10070	47
75	1916	975	4672	2178	14228	8471	14825	3519	2399	734	2216	109
76	48150	11383	64847	9406	267489	53975	240305	18128	39297	4521	36428	1105

Алфавитный указатель к таблицам 1 и 2

Городския поселения и станции железных дорог.

	Стр.		Стр.		Стр.
Абаил ст.	76	Казалинск гор.	18	Сауран ст	64
Ак-куль ст.	23	Камышлы-баш ст.	18	Соло тюбе ст.	24
Ак-чулак „	1	Конту ст	18	Сыр-дарья „	14
Акыр-тюбе ст.	1	Кара-кеткен ст.	23	Тартугай „	24
Аральское Море ст.	18	Кара-кунгур „	64	Ташкент гор.	32
Арысь ст.	69	Кара-узяк „	24	Терень-узяк ст.	23
Аулиэ-ата гор.	1	Кармакчи „	18	Тимур ст.	64
Балам ст.	69	Каунчи (Кауфманская) ст.	33	Тюльку-б с ст.	70
Байга-кум ст.	24	Келес ст.	32	Туркестан гор.	64
Бай-ходжа „	19	Кызыл-таш ст.	19	Туркестан ст.	64
Беш-арык „	23	Кубек ст.	19	Тюмень-арык ст.	23
Бикбаули „	19	Манкент ст.	69	Тюа-таш ст.	19
Бир-казан „	23	Машат „	70	Урсатьевская	14
Борисовка посад	64	Майли-баш ст.	19	Утрабат ст.	64
Бурное ст.	1	Майликент раз'езд	70	Хархут „	19
Велико-Алексеевская ст.	14	Маймак ст.	1	Хилково „	14
Вревская ст.	33	Мерке „	1	Чанак „	70
Голодная Степь гор.	14	Минтай-таш ст.	70	Черняево I и II раз'езд.	14
Дарбаза ст.	32	Ново-Казалинск ст.	18	Черняево слобода	14
Джалагаш ст.	23	Перовск гор.	23	Чиили ст.	23
Джилга ст.	32	Саксаульская ст.	18	Чимкент гор.	69
Джусалы ст.	18	Сапак ст.	19	Чумыш ст.	19
Дюрмень тюбе ст.	19	Сары-агач ст.	32	Яны-курган ст.	23
Кабул-сай ст.	70	Сас-тюбе „	70		

Волости.

Аблыкская	78	Бурно-Ивановская	3	Кара-балтинская	6
Агачакская	2	Ванновская	73	Кара-бастауская	7
Айна кульская	25	Восточно-Аспаринская	4	Кара-булакская	74
Ак-арыкская	25	Гаиб-атинская	42	Кара кайлинская	7
Ак-джарская	34	Георгиевская	73	Кара-кистакская	7
Ак-култукская	2	Гродековская	4	Кара-кольская	7
Ак-курганская	35	Джаилевская	4	Кара-куль-куван-дарьинск.	26
Ак-ташская	71	Джалагашская	26	Кара-кульская	20 и 74
Ак-тюбинская	20 и 65	Джаляль-тюбинская	43	Каратавская	5
Аламесекская	25	Джаман-сырская	20	Кара-узякская	27
Александровская	2 и 36	Джаусугумская	45	Каризская	49
Алексеевская	71	Джетты-арыкская	65	Карнакская	65
Алтыновская	38	Джетты-кентская	45	Кашкар-атинская	74
Арысская	71	Джетты-суйская	46	Кенджигалинская	79
Ашинская	2	Джулекская	26	Кенкольская	8
Бадамская	72	Дмитровская	5	Кентубская	27
Батамайнак-алмалинская	3	Дорофеевская	73	Китай-тюбинская	49
Бау-терекская	3	Зангарская	20	Когалинская	27
Байзакская	25	Западно-Аспаринская	6	Кокча-кумская	66
Беговатская	15	Зенги-атинская	47	Костамская	21 и 27
Беловодская	72	Иканская	65	Кос-тюбинская	66
Букинская	39	Ирджарская	15	Кош-курганская	51
Булатовская	40	Калымбасовская	21	Кош-мезгильская	66
Бураддаевская	72	Кара-бакирская	6	Кош-тюбинская	8

Стр.

Куван-дарьинская 21
Кум-кульская 66
Кураг-атинская 9
Куркуреуская 9
Кур-чуйская 66
Куткенчекская 28
Кученейская 9
Кучербаевская 21
Куюкская 9
Кыз-бугутская 28
Макбальская 10
Машатская 74
Майдантальская 52
Меркенская 10
Мин-булакская 75
Михайловская 10
Николайпольская 11
Ниязбекская 54
Ново-Дмитриевская 57
Ногай-курин ская 67
Орловская 11
Осман-атинская 57
Петровская 11

Стр.

Приречная 28
Пскентская 59
Раимская 22
Романовскаа 15
Сабалакская 29
Сары-кульская 75
Сары-тугайская 22
Сары-узякская 67
Саурановская 29
Сайрамская 75
Славянская 16
Соло-тюбинская 29
Сор-кудукская 30
Спасская 16
Сузакская 67
Сыр-дарьинская 17, 75
Талкановская 11
Тамерлановская 76
Теле-кульская 30
Теляуская 80
Терень-узякская 30
Той-тюбинская 59
Тюльку-басская 76

Стр.

Узгенская 31
Ур-маральская 12
Участинская 12
Уч-каюкская 67
Уч курганская 12
Уч-тамгалинская 60
Уч-тюбинская 61
Уюковская 12
Хурданская 80
Чагановская 31
Чагатаевская 67
Чакпакская 13
Чаяновская 77
Черняевская 17
Чибиндинская 22
Чиилинская 31
Чиликская 68
Чиназская 61
Чуйская 13, 68
Чунгурская 13
Шарап-ханская 62
Янги-курганская 31

Сельские общества.

Аблай 8
Аблык 78
Азад-бащское 36
Ак-джар 12
Ак-кавакское 54
Ак-кум 15
Ак-кутайское 57
Аксак-ата 51
Акское 49
Ак-ташское 3
Ак-тепинское 39, 59
Ак тюба-баян 21, 27
Ак-тюбе 15
Ак-тюбинское 38
Акум 22
Ак-чаганак 15
Акчинское 80
Алды 78
Александровка 2, 78
Алексеевка 2, 6, 71
Алексеевка (Отрадное) . . 34
Али-куль 8
Алка юл 45
Алтын-бельское 45
Алтыновское 46
Аман-уткуль 22
Ангарское 79
Андреевка 3, 11
Антоновка 72
Араз-тюбе 7
Ачинское 54
Айгыр-суйгап 59
Бабай-курган 66
Бала-пуштинское 59
Балгалинское 80
Бардан-кульское 43

Бачара 17
Баш-кишлакское 78
Баш-кызыл-сайское 45
Баяут 15
Бай-аул 59
Байгуш 47
Бай-назар 8
Бай-сакал 8
Бай тюбинское 52
Беговат 15
Бек-абадское 59
Бек-темирское 42
Беловодское 72
Берген 65
Берды-куланское 50
Беш абдальское 38
Беш-агач 12
Беш-бала 50
Беш-байское 59
Беш-кабур 39
Благовещенское 11
Богородицкое 47, 71
Богословское 4, 72
Богустан 37
Борисовка 73
Братское 76
Брич-мулинское 37
Бугунь 22
Будальское 39
Бука 40
Бултай 15
Бур-атинское 55
Бураш 8
Бургем 68
Бурно-Ивановское 3
Ванновское 73

Варнаат 75
Васильевка 11, 73
Велико Алексеевский . . . 17
Верхне-Волынский 17
Владимировка . . . 3, 11, 73
Водное 11
Воздвиженское 71
Вознесенское . . . 3, 6, 16, 73
Воронежское 3
Воронцовское 3
Воскобай 17
Вревское 61, 76
Высокое 73
Гавриловское 5, 73
Газалкент 51
Галкино 73
Галява-сай 37
Георгиевское 16, 73
Герасимовка 29
Глинково 76
Головановка 10
Головачевка 13
Горное 34
Гражданское 16
Грозное 3
Гродеково 4
Гульское 53
Гуляевка 2
Даган-ата 59
Джалдама 61
Джалпак 46
Джаллак тюбе 12
Джаляльское 44
Джаман 12
Джаман джарское 61
Джаман-кара 12

	Стр.
Джантак-сай	16
Джарас	8
Джарта-тюбинское	40
Джартынское	60
Джатыген	8
Джаугаш	8
Дженгель-тобугское	39
Джетты-урус	5
Джибекское	35
Джигиргенское	46
Джили-булакское	62
Джильгичи	60
Джитру	16
Джуван-тепинское	39
Джузумское	62
Джулек	26
Джунушкалинское	42
Джуйнак	66
Дмитриевка	5
Донгуз-тау	75
Дон курганское	40
Дорофеевка	73
Думалакское	51
Дурменское	55
Ермоловка	76
Етты сай	16
Запорожье	15
Заркент	45
Захаровское	43
Звенигородское	66
Зенги-ата	47
Знаменское	71
Иваново-Алексеевское	5
Ивелякское	81
Иеское	63
Иза-сай	76
Икан	65
Икское	44
Ильинка	73
Иоганнесдорф	11
Искандер	37
Иски-джанджальское	41
Иски-Ташкентское	62
Кабул-бек	8
Кавардинское	50
Кадрийское	55
Кадыр	8
Казан атинское	43
Казанское	11, 34, 73
Калач	76
Каменная балка	72
Каменка	10
Каменный хутор	11
Камир-бастауское	63
Кантемирское	71
Кара-арча	12
Кара-балты	6
Кара-бастауское	60
Кара-башское	55
Кара-булак	74
Кара-кай	16
Кара-куйлинское	40
Кара-манакское	52
Кара мурат	75
Караспань	76
Кара-су	55
Кара-суйское	5, 59
Кара-тепа	60
Кара-терень	21
Кара-тюбинское	50, 53
Кара-узяк	27
Кара-хитайское	79
Кара-чухат	21
Карай	12
Каргалы	45
Карнак	65
Каршинское	50
Кастальское	4
Катартальское	47
Каунчийское	47
Кауфманское	34
Кафыр-задинское	34
Кашканд	17
Кель-машат	75
Кенджи-кульское	39, 61
Кенсайское	41
Кереучи	81
Кескентское	41
Кетмень-тюбинское	57
Кибрайское	56
Кипчак	17
Кир-аульное	53
Киргиз-байтальское	56
Китаевка	76
Ключевое	11
Кокан-карапчи	17
Кок-кара-бауское	34
Кок-пак	34
Кок-су	30
Кок-чаганак	15
Кок-чалминское	36
Колосовка	73
Конногвардейский	15
Константиновское	34
Кор жау	15
Корниловское	73
Кос-арал	45
Кош-абад	80
Кош-агачакское	53
Кош курган	65
Кош-курганское	52
Кош-мезгиль	65
Кош-мулинское	60
Кош-тепинское	36
Кош-тюбе	8
Кочкар-атинское	39
Красноводопадское	34
Красноводское	72
Кривошеино	16, 76
Куздугуль	5
Кузьминка	10
Кулан	73
Куль-аул	62
Куль-куйген	45
Куль-тепинское	49
Куль-чаганское	41
Кум-арык	22
Кунак-бай	8
Кундузакское	58
Кунзи-ата	58
Кутарма	62
Куштам-галы	15
Куюк	4
Куй-каризское	49
Куйлюкское	47
Кызыл-ата	65
Кызыл-булакское	63
Кызыл-суйское	37
Кызыл-таг	37
Ленинское	73
Лесничевка	76
Логинд	17
Лозовое	11
Луговое	10
Любимое	11
Ляйляк-куль	16
Лякошино	17
Л. 9, 11, 14 (поселки)	16
Макаровская	16
Максимовка	73
Майли-абадское	59
Мамаевка	76
Манкент	74
Марьяновское	4
Майское	34
Мерке	10
Мехнат-абад	16
Мирза-Ахмед	8
Михайловское	10, 71, 73
Мулла алийское	34
Мулла-чартак	15
Мурат-али	49
Муратское	71
Мурзас	22
Мусафар-абад	18
Надеждинский	15
Намданекское	45
Нанайское	37
Найман	17
Неслерово	73
Николаевка	15, 72, 6
Николайполь	56, 11
Нижне-волынский	17
Нияз-башское	48, 56
Ново-Александровское	16, 29
Ново-Астраханское	29
Ново-Воскресенка	6
Ново Георгиевское	4
Ново-Дмитриевское	4, 57
Ново-Донецкое	4
Ново-Егорьевское	22
Ново-Ивановское	71, 10
Ново-Кузьминка	71

Стр.

Ногай-курганское 48
Ново-Михайловское. . . . 53
Ново Николаевское 34,73,10,30
Ново-Покровское 4
Ново-Рождественское . . . 16
Ново-Романовское 72
Ново-Российское 17
Ново Русское. 49
Новосельское. 72
Ново-Троицкое 10
Обетованный 16
Обручево 76
Окун 8
Ольгинское 4
Он-кишлакское 78
Ореховка 60
Орловка 11, 17
Османское 44
Островной 15
Отрар 65
Оча-майли 15
Павловское 11
Павловское-горное 5
Паргос 37
Паркент 45
Парча-юз 15
Первомайское 16
Петровское 11, 73
Пограничный 17
Подгорное 10
Покатилово 72
Покровские хутора . . . 53
Покровка 4, 17. 73
Поселок из уходцев . . . 29
Преображенское . . . 16, 71
Пролетарский 16
Пскент 54
Пятигорское 5
Раздольное 72
Ровное 6, 10
Рождественское 43
Романовское 11, 16
Рослякова 50
Рудьевка 73
Саганак 49
Садовое 48
Саид 49
Сокольское 59
Сакиз-сары 15
Самарское 53
Самарчукское 78
Самсарекское 51
Самсоновское 11, 72
Санглак 12
Сангунда 22
Сары-агачакское 42
Сары-су 62
Сары-тепинское 48
Сатыб-алды 8
Саук-булак 46
Саурак 66

Стр.

Сахарово 73
Сайлык 37
Сайрам 75
Свободный поселок . . . 56
Сеид-атинское 48
Серафимовское 4
Сергиевское . . . 11, 71, 72
Сеславино 73
Сиджакское 37
Скрыплево 73
Славянское 16
Советское 73
Сохак 46
Солдатское 53
Соло тюбе 30
Сонг-кишлакское 78
Спасский 16
Ставропольское 6
Стан 22
Степное 6, 34
Сузак 67
Султан-рабат 75
Суплатово 73
Суйринское 40
Сыр-дарья 17
Таманак 65
Тамерлановка 76
Там-ярган 48
Татарский отвод 16
Таш кулакское 35
Таш-сайская труд. артель 76
Таш-тепинское 80
Ташское 43
Теляуское 80
Терс 4
Терень-узяк 30
Терское 43
Тентяк 16
Тил ля-тапкан 62
Тогуз-байское 51
Той-тюбинское 60
Трехсвятское 73
Троицкое. . . 11, 56, 73, 74
Туган-барановское 30
Туз-куль 30
Тульку- ас 77
Турбатское 35
Туркман 15
Турт тугай 45
Турт куль-булак 65
Турт-куль-тепа 17
Тюменское 78
Узакское 53
Ульялинское 58
Унгутское 79
Урангай 65
Урта кичилакское 79
Урта-сарай 60
Успека 73
Успенское 11, 56
Утап 66

Стр.

Утеген 8
Утри 15
Уч-булакское 52, 61
Уч-курган 12
Уч-турган 17
Уяз 15
Уйтунское 79
Федоровское 10, 11
Фогелево 74
Фронтовое 35
Хаваст 17
Хал-абадское 79
Халдаршинское 48
Хасан 8
Хатын-айлык 38
Хайдар 17
Хивинское 11
Ходжа-кентское 38
Ходжа-сайское 44
Хоштляк 15
Хумсанское 38
Чагай 65
Чалдавар 6
Чангаул 17
Чанги-хисарекское 46
Чартакское 49
Чарбулат 35
Чаш-тепа 49
Чаян 76
Чебырское 5
Черноводское 72
Черный Холм. 5
Черняевское 35
Чиили 31
Чилик 65
Чимбайлык 38
Чинавадское 57
Чиназское 62
Чингельды 39, 56
Чингиз 53
Чиркино 72
Чок-агачское 54
Чок-чунгульское 42
Чориэк 66
Чубанак 65
Чубаровка 76
Чулак-курган 67
Шаповаловское 10
Шарап-ханское 63
Шаровка 73
Шерт 66
Шир-абадское 81
Шумилово 76
Эрты-джурт 8
Эсенкул 8
Юза-кентское 58
Юкаринское 63
Юкары-кариз 49
Юл-тушкан 62
Юрьевское 11
Яглыкское 36

	Стр.
Яка-сардаба	16
Якши-аульное	60
Якши шейхское	58
Якын	35
Яман-тугайское	61
Янгалак	75
Янги-абадское	17, 81
Янги-арык	42
Янги-базарское	51
Янги-джанджальское	42
Янги-кельдинское	54
Янги-курганское	40
Янгинское	52, 80
Янги-чек	8
Ярославское	43
Яснополькое	11
Яхши	80

Населенные пункты, не вошедшие в состав сельских обществ.

Ак-чулак, почт. станция	3
Аламесек, базар	25
Арысь, хутор	76
Ачи-сай рудник	67
Баптистов хутор	75
Бедрика „	4
Богдановых „	5
Буралдай копи	71
Ващенко хутор	76
Голодно-Степский оросительной системы рабочий поселок	16
Грозное, почт. станция	—
Капланбек (совхоз № 4)	34
Капланбекское университетское хозяйство	41
Келесский с.-х. опорный пункт	41
Конно-гвардейский район оросительной системы	15
Ленгер копи	73
Лопаткина хутор	4
Малекская семенная плантация	16
Опытное поле	4
Сад артели «Садовод»	42
Садченко хутор	4
Свинцовый завод	75
Совхоз № 11	42
Ткачук хутор	42
Уч-булак, почт. станция	3
Чимган, санатория	38

СПИСОК СОКРАЩЕНИЙ.

В.	верста
Вол.	волость
Голл.	голландский
Гор.	город
Дунг.	дунганский
Кир.	киргизский
Кирг.	„
Кур.	кураминский
Курам.	„
Нем.	немецкий
Перс.	персидский
Рус.	русский
Сарт.	сартовский
С. о.	сельское общество
С. о. и с.	сельское обществе и селение
Ст.	станция
Тад.	таджикский
Тадж.	„
Тат.	татарский
Тюрк.	тюркский
Узб.	узбекский
Укр.	украинский
Хут.	хутор
Цыг.	цыганский

№1.


СЫР-ДАРЬИНСКАЯ ОБЛАСТЬ.
РАСПРЕДЕЛЕНИЕ НАСЕЛЕНИЯ, БЕЗ ВОИНСКИХ ЧАСТЕЙ
ПО ДАННЫМ ПЕРЕПИСИ 1920 ГОДА.
ПО ПОЛУ
женщин 633441 (48,5%)
ВСЕГО 1305831 (100%)
мужчин 672390 (51,5%)
ПО МЕСТУ ЖИТЕЛЬСТВА
В посел. гор. типа 19747 (1,6%)
В полосе от чужд. ж.д. 8381 - (0,6%)
В городах 295141 (22,6%)
В сельских местност. 982562 (75,2%)
ПО ГРАМОТНОСТИ
грамот. 156425 (12%)
неграмотн. 1149406 (88%)
негр. мужч.
567213 (84,4%)
неграм. жен.
582193 (91,9%)
грам. мужч. 105177 (15,6%)
грам. женщ. 51248 (8,1%)
Примечание. Для показания общей грамотн. взяты условно фигуры киргиз, как преобладающей национ. в Сыр-Дарьинской обл. Грамотность по отдельн. нац. см. диагр. №4, 5.

СЫР-ДАРЬИНСКАЯ ОБЛАСТЬ.
НАЦИОНАЛЬНЫЙ СОСТАВ НАСЕЛЕНИЯ ПО ДАННЫМ ПЕРЕПИСИ 1920 ГОДА.
(без воинских частей).



киргиз-казаки	608.015	(46,3%)
узбеки и сарты	370.166	(28,3%)
русские	167.086	(12,9%)
кара-киргизы	57.841	(4,5%)
курама	49.697	(3,8%)
таджики	15.367	(1,2%)
татары	8.053	(0,6%)
немцы	6.103	(0,5%)
прочие народн.	25.503	(1,9%)
Всего	1.305.831	(100%)

КИРГИЗ-КАЗАКИ УЗБЕКИ И САРТЫ РУССКИЕ КАРА-КИР. КУРАМА ТАДЖ. ТАТ. НЕМ. ПРОЧ.

№3.


СЫР-ДАРЬИНСКАЯ ОБЛАСТЬ.
РАЗДЕЛЕНИЕ НАСЕЛЕНИЯ НА ГОРОДСКОЕ И СЕЛЬСКОЕ.
По дан. переп. 1920 г.
(без воинск. частей)
СЕЛЬСКОЕ НАСЕЛЕНИЕ.
(со включением полосы отчуждения ж. д.)
ГОРОДСКОЕ НАСЕЛЕНИЕ.
узбекии сарты 182823 (58,1 %)
русск. 80161 (25,5)
кирг. казак. 21141 (6,7)
татары... 6304 (2,-)
кара-кир. 2916 (0,9)
таджики 1975 (0,6)
немцы... 1545 (0,5)
прочие... 18023 (5,7)
киргиз-казаки 584874 (59,- %)
узбекии сарты 187343 (18,9)
русские 86925 (8,8)
кара-кирг. 54925 (5,5)
курама 49697 (5,-)
тадж. 13392 (1,4)
немц. 4558 (0,5)
тат. 1749 (0,2)
проч. 7480 (0,7)
А. Быков.

№4.

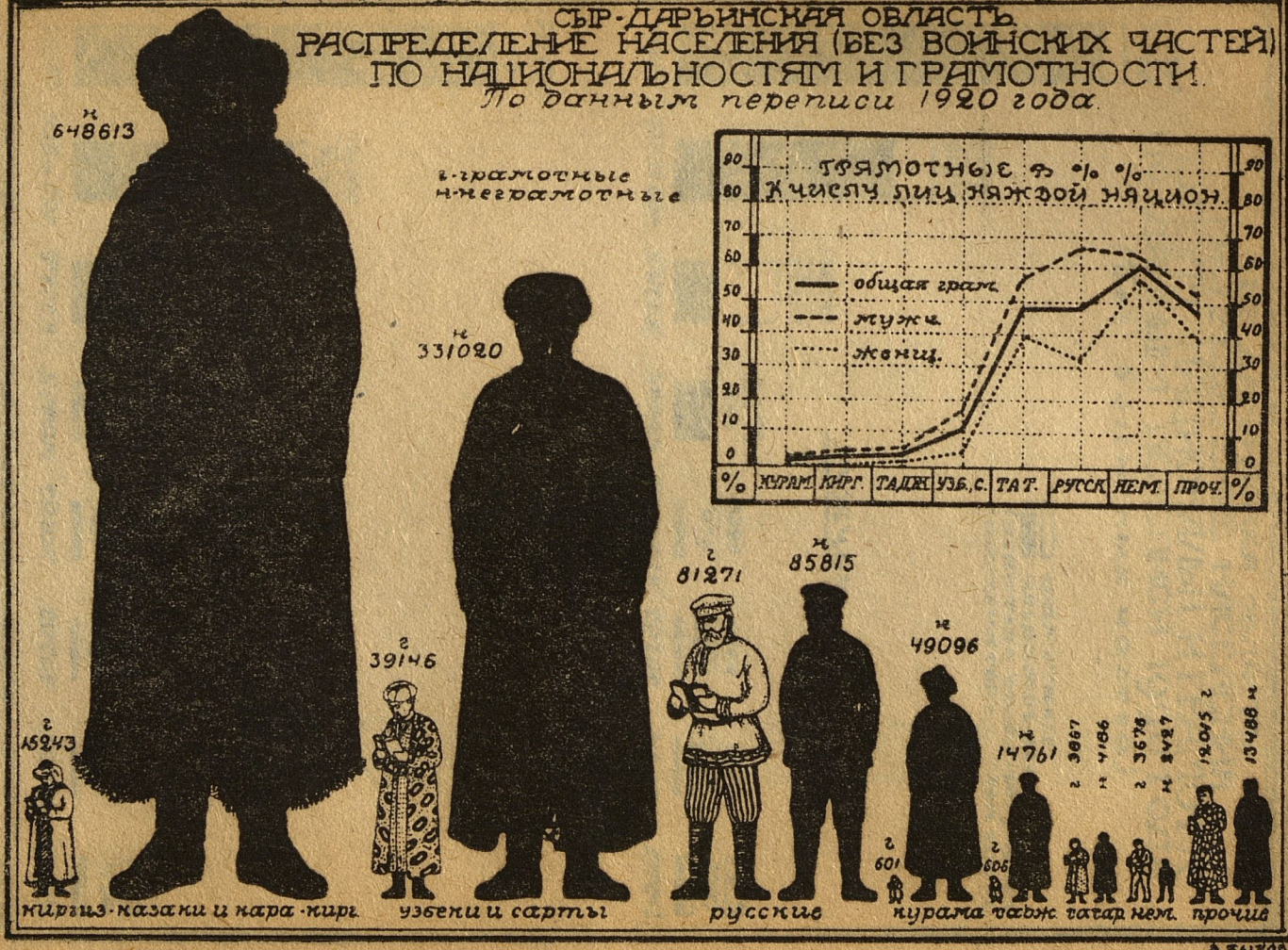
СЫР-ДАРЬИНСКАЯ ОБЛАСТЬ.
РАСПРЕДЕЛЕНИЕ НАСЕЛЕНИЯ (БЕЗ ВОИНСКИХ ЧАСТЕЙ)
ПО НАЦИОНАЛЬНОСТЯМ И ГРАМОТНОСТИ.
По данным переписи 1920 года.
г-грамотные
н-неграмотные
Грамотные в % %
к числу лиц каждой национ.
общая грам.
мужч.
женщ.
90
80
70
60
50
40
30
20
10
0
%
КУРАМ.
КИРГ.
ТАДЖ.
УЗБ.С.
ТАТ.
РУССК.
НЕМ.
ПРОЧ.
н 648613
г 15243
г 39146
н 331020
г 81271
н 85815
н 49096
г 601
г 606
н 14761
г 3867
н 4186
г 3678
н 2427
12045 г
13488 н
киргиз-казаки и кара-кирг.
узбеки и сарты
русские
курама
тадж.
татар.
нем.
прочие

№ 5.

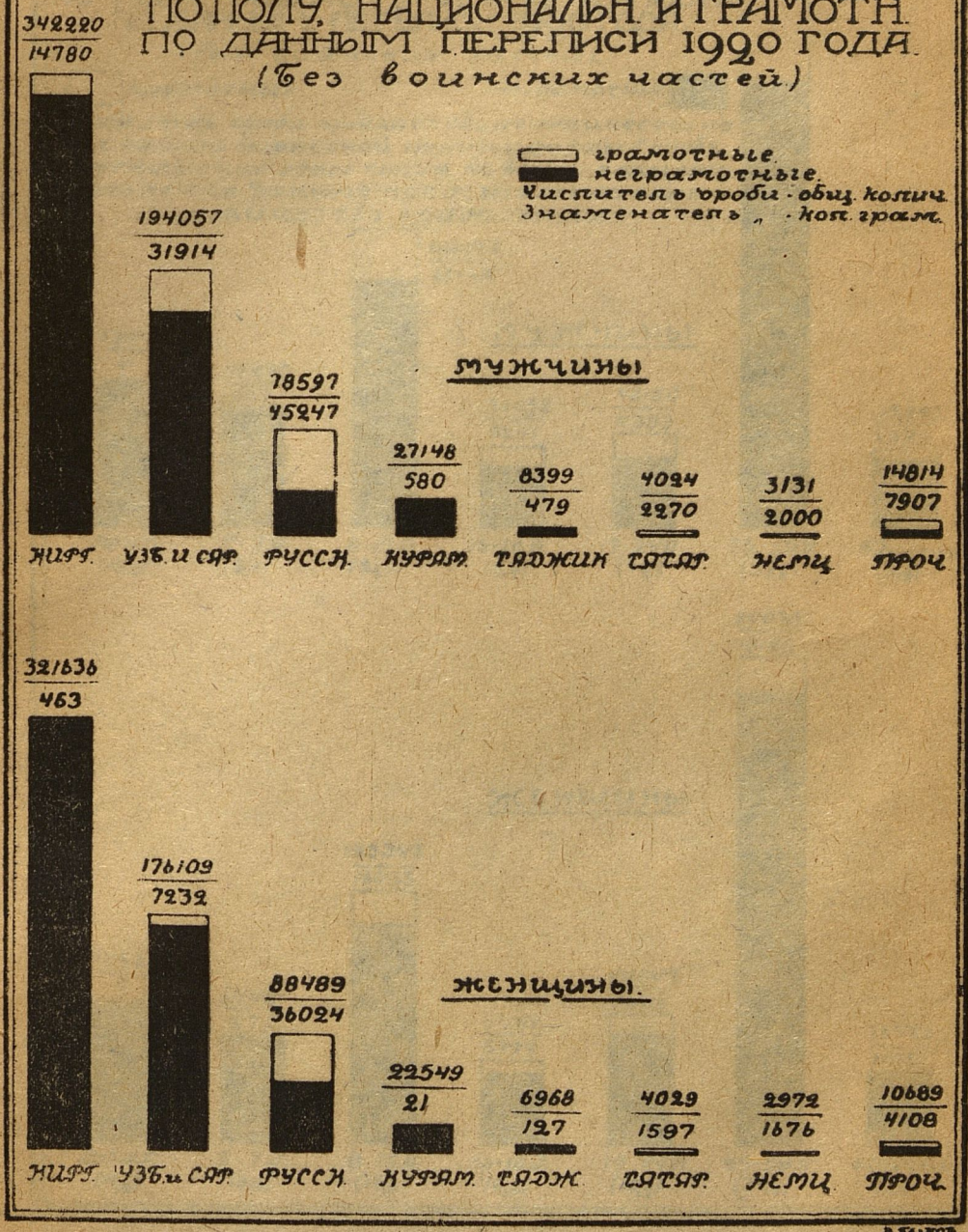
СЫР-ДАРЬИНСКАЯ ОБЛАСТЬ.
РАСПРЕДЕЛЕНИЕ НАСЕЛЕНИЯ
ПО ПОЛУ, НАЦИОНАЛЬН. И ГРАМОТН.
ПО ДАННЫМ ПЕРЕПИСИ 1920 ГОДА.
(Без воинских частей)
грамотные.
неграмотные.
Числитель дроби - общ. колич.
Знаменатель „ - кол. грам.
МУЖЧИНЫ
342220
14780
194057
31914
78597
45247
27148
580
8399
479
4024
2270
3131
2000
14814
7907
КИРГ.
УЗБ. И САР.
РУССК.
КУРАМ.
ТАДЖИК
ТАТАР.
НЕМЦ.
ПРОЧ.
ЖЕНЩИНЫ.
321636
463
176109
7232
88489
36024
22549
21
6968
127
4029
1597
2972
1676
10689
4108
КИРГ.
УЗБ. и САР.
РУССК.
КУРАМ.
ТАДЖ.
ТАТАР.
НЕМЦ.
ПРОЧ.

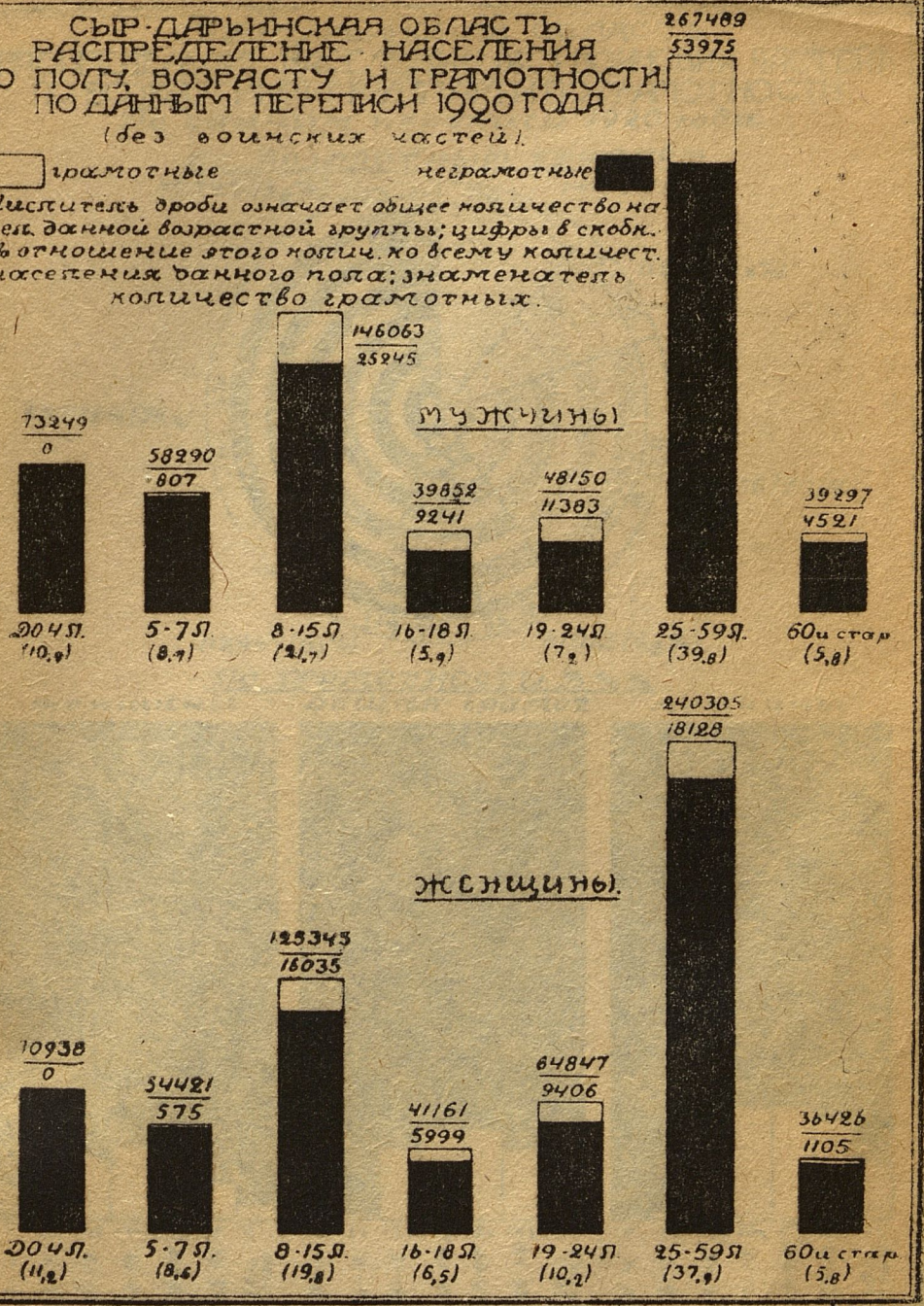
СЫР-ДАРЬИНСКАЯ ОБЛАСТЬ
РАСПРЕДЕЛЕНИЕ НАСЕЛЕНИЯ
ПО ПОЛУ, ВОЗРАСТУ И ГРАМОТНОСТИ
ПО ДАННЫМ ПЕРЕПИСИ 1920 ГОДА
(без воинских частей).
грамотные
неграмотные
Числитель дроби означает общее количество насел. данной возрастной группы; цифры в скобк. % отношение этого колич. ко всему количест. населения данного пола; знаменатель количество грамотных.
МУЖЧИНЫ
73249
0
58290
807
146063
25245
39852
9241
48150
11383
267489
53975
39297
4521
ДО 4 Л.
(10,9)
5-7 Л.
(8,7)
8-15 Л.
(21,7)
16-18 Л.
(5,9)
19-24 Л.
(7,2)
25-59 Л.
(39,8)
60 и стар.
(5,8)
ЖЕНЩИНЫ.
10938
0
54421
575
125345
16035
41161
5999
64847
9406
240305
18128
36426
1105
ДО 4 Л.
(11,2)
5-7 Л.
(8,6)
8-15 Л.
(19,8)
16-18 Л.
(6,5)
19-24 Л.
(10,2)
25-59 Л.
(37,9)
60 и стар.
(5,8)

СЫР-ДАРЬИНСКАЯ ОБЛАСТЬ
РАСПРЕДЕЛЕНИЕ НАСЕЛЕНИЯ (БЕЗ ВОИНСКИХ ЧАСТЕЙ) ПО ВОЗРАСТНЫМ ГРУППАМ И ПО ГРАМОТНОСТИ.
По данным переписи 1920 года.

ПО ВОЗРАСТНЫМ ГРУППАМ.

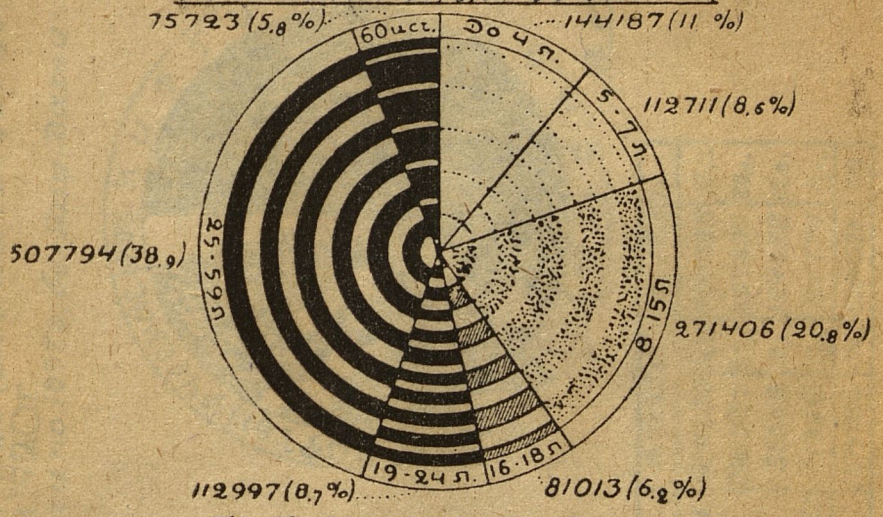

ПО ГРАМОТНОСТИ В %%.

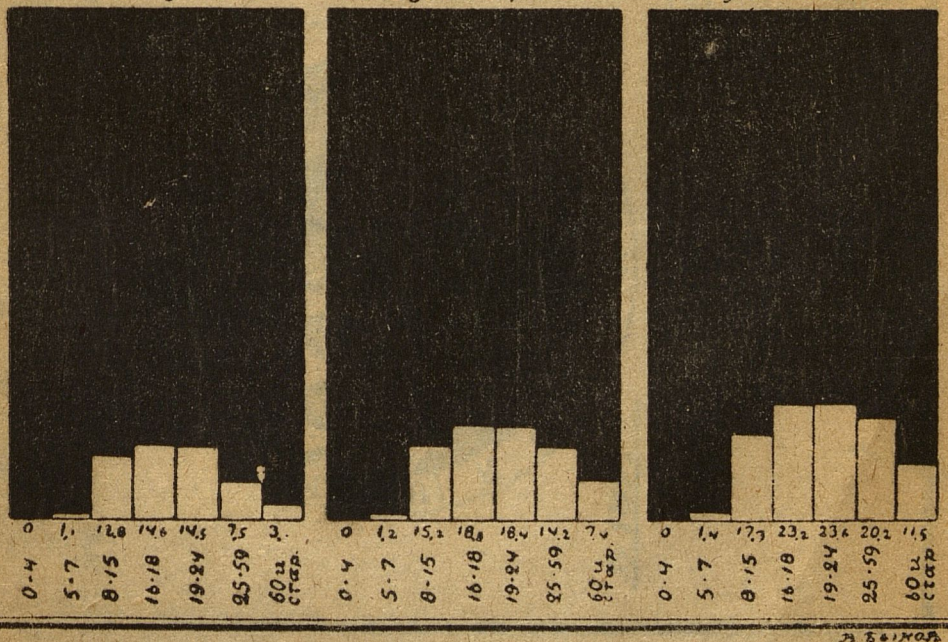

В. Быков

СЫР-ДАРЬИНСКАЯ ОБЛАСТЬ.

НАЦИОНАЛЬНЫЙ СОСТАВ НАСЕЛЕНИЯ (БЕЗ ВОИНСКИХ ЧАСТЕЙ) В 1897 И 1920 Г.

В административ. границах области по 1897 г., без Аму-Дарьинск. отд.

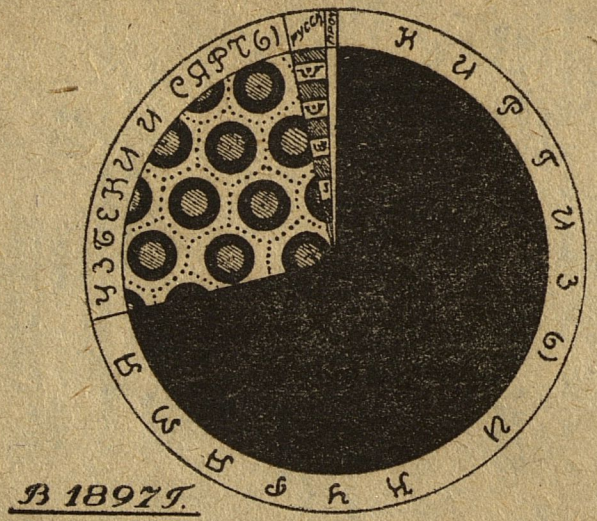

В 1897 г. *В 1920 г.*

Национальность	В 1897 г.		В 1920 г.	
киргизы и курама	904900	71,1%	704335	55,5%
сарты и узбеки	321897	25,3„	357639	28,2„
русские	35962	2,8„	154928	12,2„
прочие народности	11326	0,9„	51474	4,1„
Всего	1274085	100%	1268376	100%

ИЗДАНИЯ

ЦЕНТРАЛЬНОГО СТАТИСТИЧЕСКОГО УПРАВЛЕНИЯ ТУРКРЕСПУБЛИКИ.

1. Бюллетень № *1; 15 января . . . . . 1921 г. 8 стр. тираж 2000.
,, ,, 2; 1 февраля . . . . ,, 8 ,, ,, ,,
,, ,, 3—4; 15 фев.—1 мар. . . ,, 12 ,, ,, ,,
,, ,, 5—6; 15 мар.—1 апр. . . ,, 8 ,, ,, ,,
,, ,, 7—8; 15 апр.—1 мая . . ,, 18 ,, ,, ,,
,, ,, 9—10—11; 15 мая—15 июня . . ,, 22 ,, ,, ,,
,, ,, 12—13—14; 1 июля—1 авг. . . ,, 18 ,, ,, ,,
,, ,, 15—16—17; 15 авг.—15 сент. . . ,, 38 ,, ,, ,,
,, ,, 18—19; 15 сент.—15 ноября ,, 16 ,, ,, ,,
,, ,, 20; 15 ноября—1 декабря ,, 8 ,, ,, ,,
,, ,, 21; 1 янв.—15 марта . 1922 г. 12 ,, ,, ,,
,, ,, 22; 1 апреля . . . . . ,, 4 ,, ,, ,,
,, ,, 23; 1 мая . . . . . ,, 10 ,, ,, ,,
,, ,, 24; 1 июля . . . . . ,, 4 ,, ,, 1500
,, ,, 25; 1 августа . . . . . ,, 4 ,, ,, ,,
,, ,, 26; 20 ноября . . . . . ,, 12 ,, ,, ,,
,, ,, 27; 1 декабря . . . . ,, 16 ,, ,, ,,
2. Листовка о национальном составе населения Туркменской области, 1 стр., тираж 2000.
3. Листовка о личном составе комиссариатов в январе месяце 1922 г., 1 стр., тираж. 2000.
4. Материалы по статистике труда Туркреспублики, выпуск 1-й — «Бюджет Туркестанского рабочего и служащего» 53 стр., тираж 2000.
5. Список промышленных заведений г. Ташкента, 139 стр., тираж 2000.
6. *Итоги жилищной переписи европейской части г. Ташкента, 76 стр., 2 диагр., 1 план; тираж 1500.
7. Список промышленных заведений Сыр-Дарьинской области, 170 стр., тираж 1200.
8. ,, ,, ,, Туркменской ,, 60 ,, ,, 1200.
9. Материалы по статистике труда Туркреспублики, выпуск 2-й—«Производственные союзы г. Ташкента в 1921 г.», 114 стр., тираж 1500.
10. Внешняя торговля Бухары до мировой войны, 126 стр., 1 карта, 1 диагр.; тираж 800.
11. Итоги населения Туркменской области, 83 стр., 6 диагр.; тираж 1500.
12. ,, ,, Аму-Дарьинской ,, 56 стр., 8 диагр.; тираж 1500.
13. ,, ,, Сыр-Дарьинской ,, 234 стр., 8 диагр.; тираж 1500.

Издания ТЭС'а, составленные Центр. Статистич. Управлением:

1. *Сборник статей по районированию Туркестана: выпуск 1-й;—84 стр., 2 карты; тираж 1500.
2. Отчет о деятельности ТЭС'а за февраль—октябрь м-цы 1921 года. 300 стр., 14 диагр., 2 карты. тираж 2000.
3. Отчет 1-го С'езда Экономических Совещаний Туркреспублики; 107 стр., тираж 2000.
4. Отчет о деятельности СНК и ТЭС'а на 1 октября 1922 г. 518 стр., 8 диагр., 4 карты; тираж 2000.

Печатаются:

1. Материалы по статистике труда Туркреспублики; выпуск 3-й.
2. Итоги населения Самаркандской области.
3. Список промышленных заведений Самаркандской области.
4. ,, ,, ,, Джетысуйской ,,
5. Итоги с.-х. переписи 17 и 20 г.г. Туркменской области.
6. ,, ,, ,, ,, Самаркандской ,,
7. ,, ,, ,, ,, Аму-Дарьинской ,,
8. ,, ,, ,, 17 г. Ферганской ,,

ИЗДАНИЯ, ОТМЕЧЕННЫЕ *, РАЗОШЛИСЬ.

КС 23 67
М 34

Цена 1 р. 50 к. золотом.

Туркглавлит № 103. Ташкент, тип. Штаба Туркфронта. Тираж 1380.